

Утверждена

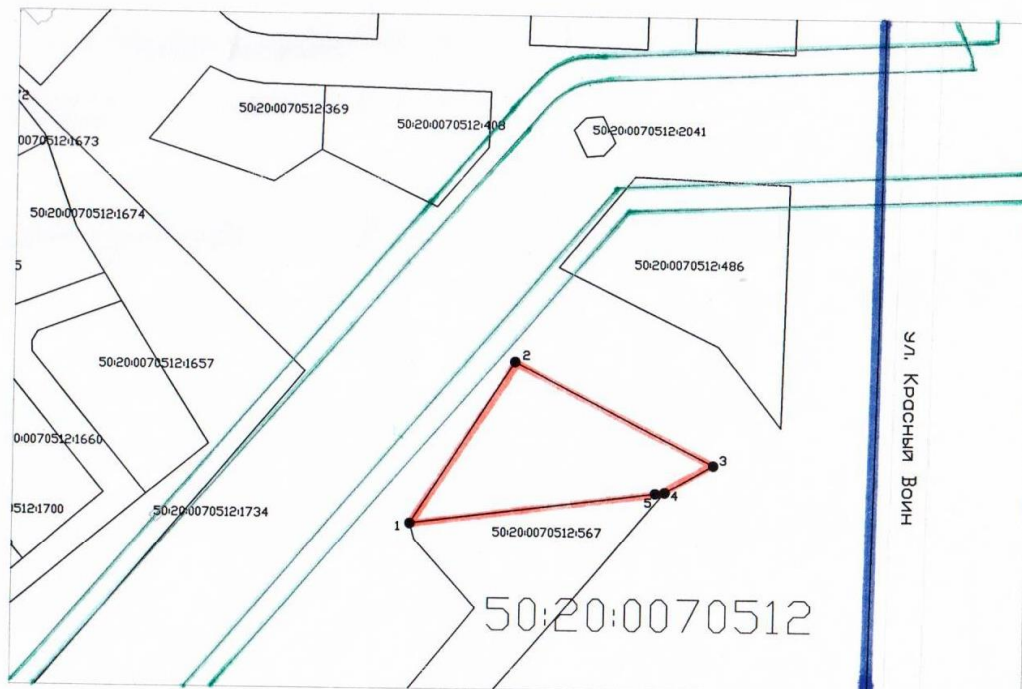
(наименование документа об утверждении, включая наименования органов государственной власти или органов местного самоуправления, органов местного самоуправления, принявших решение об утверждении схемы или подписавших соглашение о перераспределении земельных участков)

от _____ N _____

Схема расположения земельного участка или земельных участков на кадастровом плане территории





Условный номер земельного участка		
Площадь земельного участка 2389 м2		
Обозначение характерных точек границ	Координаты, м	
	X	Y
1	2	3
1	456237	2162755
2	456288	2162787
3	456256	2162850
4	456247	2162835
5	456247	2162832
1	456237	2162755

Система координат:
МСК-50, зона 2



Масштаб 1:2000

Условные обозначения:

-  Граница образуемого земельного участка
-  Граница земельного участка по сведениям государственного кадастра недвижимости
-  Граница кадастрового квартала
-  Граница зоны с особыми условиями использования территории

