

(наименование документа об утверждении, включая наименования органов государственной власти или органов местного самоуправления, принявших решение об утверждении схемы или подписавших соглашение о перераспределении земельных участков)

от _____ № _____

Схема расположения земельного участка или земельных участков на кадастровом плане территории

расположенный по адресу: **Московская область, Одинцовский муниципальный район, городское поселение Кубинка, с местоположением в д.Акулово** находящийся на **землях населенных пунктов**, с целевым назначением **для ведения личного подсобного хозяйства**, площадью **623 кв.м.**

Площадь земельного участка		623 кв.м.	
Обозначение характерных точек границ	Координаты, м		
	X	Y	
1	2	3	
н1	443 630	2 136 112	
н2	443 630	2 136 116	
н3	443 629	2 136 125	
н4	443 626	2 136 144	
н5	443 626	2 136 144	
н6	443 616	2 136 145	
н7	443 610	2 136 146	
н8	443 606	2 136 132	
н9	443 604	2 136 126	
н10	443 602	2 136 123	
н1	443 630	2 136 112	

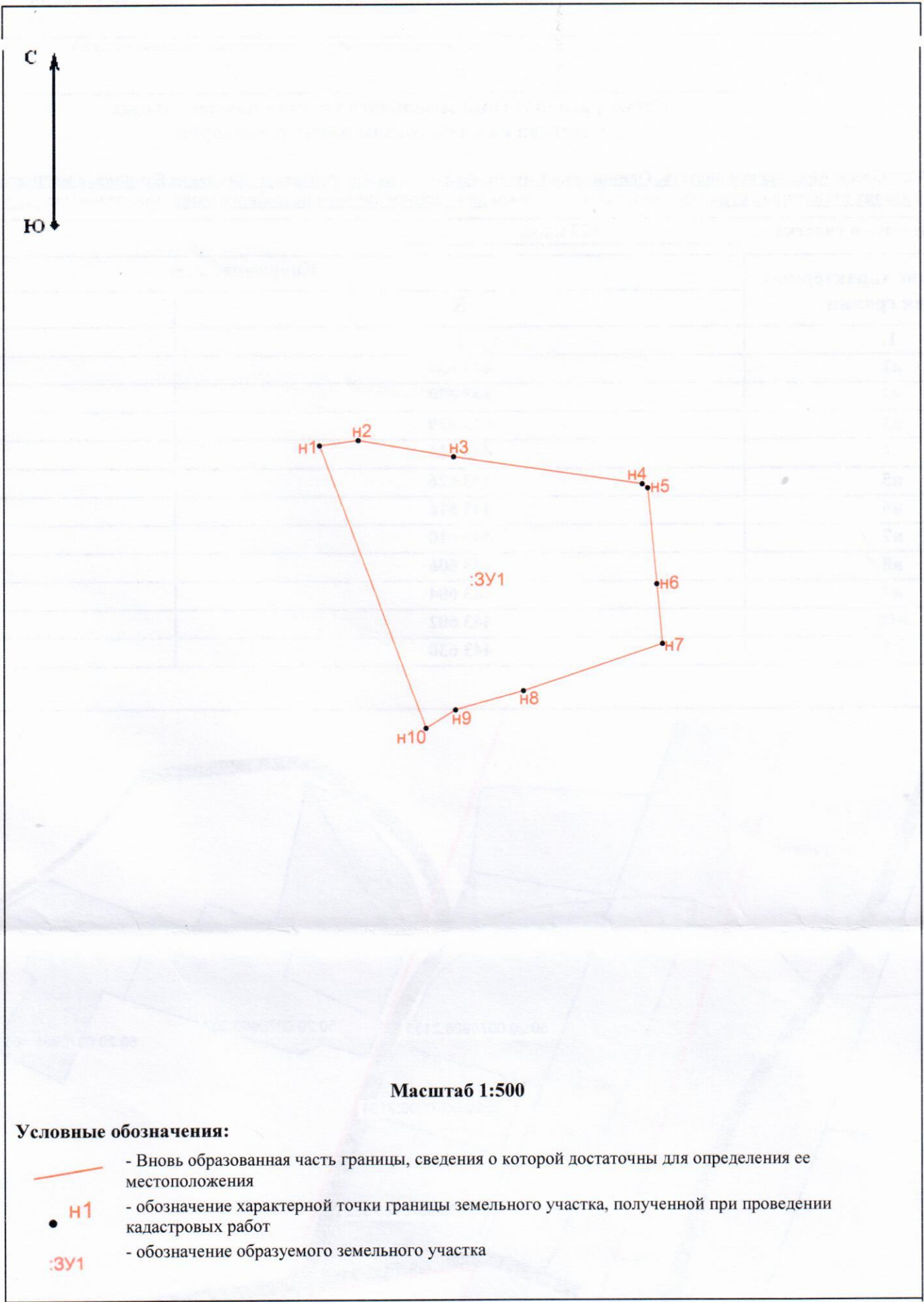


Масштаб 1:1 000

Условные обозначения:



- - вновь образованная часть границы, сведения о которой достаточны для определения ее местоположения
- - границы земельных участков, установленные в соответствии с федеральным законодательством, включенные в ГКН
- 50:20:0070906:332 - кадастровый номер земельного участка
- - граница кадастрового квартала
- 50:20:0070906 - номер кадастрового квартала
- - дорога общего пользования





Масштаб 1:500

Условные обозначения:

-  - вновь образованная часть границы, сведения о которой достаточны для определения ее местоположения
-  **H1** - обозначение характерной точки границы земельного участка, полученной при проведении кадастровых работ
- :ЗУ1** - обозначение образуемого земельного участка

Кадастровый инженер _____ /Гайдышев А.Н./

«22» апреля 2016 года

