








Масштаб 1:2 000

Условные обозначения:

- :3У1** - кадастровый номер земельного участка, который является объектом кадастровых работ
-  **2** - обозначение характерной точки границы земельного участка, установленной в соответствии с федеральным законодательством, включенной в ГКН и не изменяемой при проведении кадастровых работ
-  **н3** - обозначение характерной точки границы земельного участка, полученной при проведении кадастровых работ
-  - граница земельных участков, установленная при проведении кадастровых работ.
-  - граница смежного земельного участка, установленная в соответствии с федеральным законодательством, включенная в ГКН и не изменяемая при проведении кадастровых работ
- 50:20:0071210** - номер кадастрового квартала
-  - граница кадастрового квартала