

Утверждена

(наименование документа об утверждении, включая

наименование органов государственной власти

органов местного самоуправления, принявших

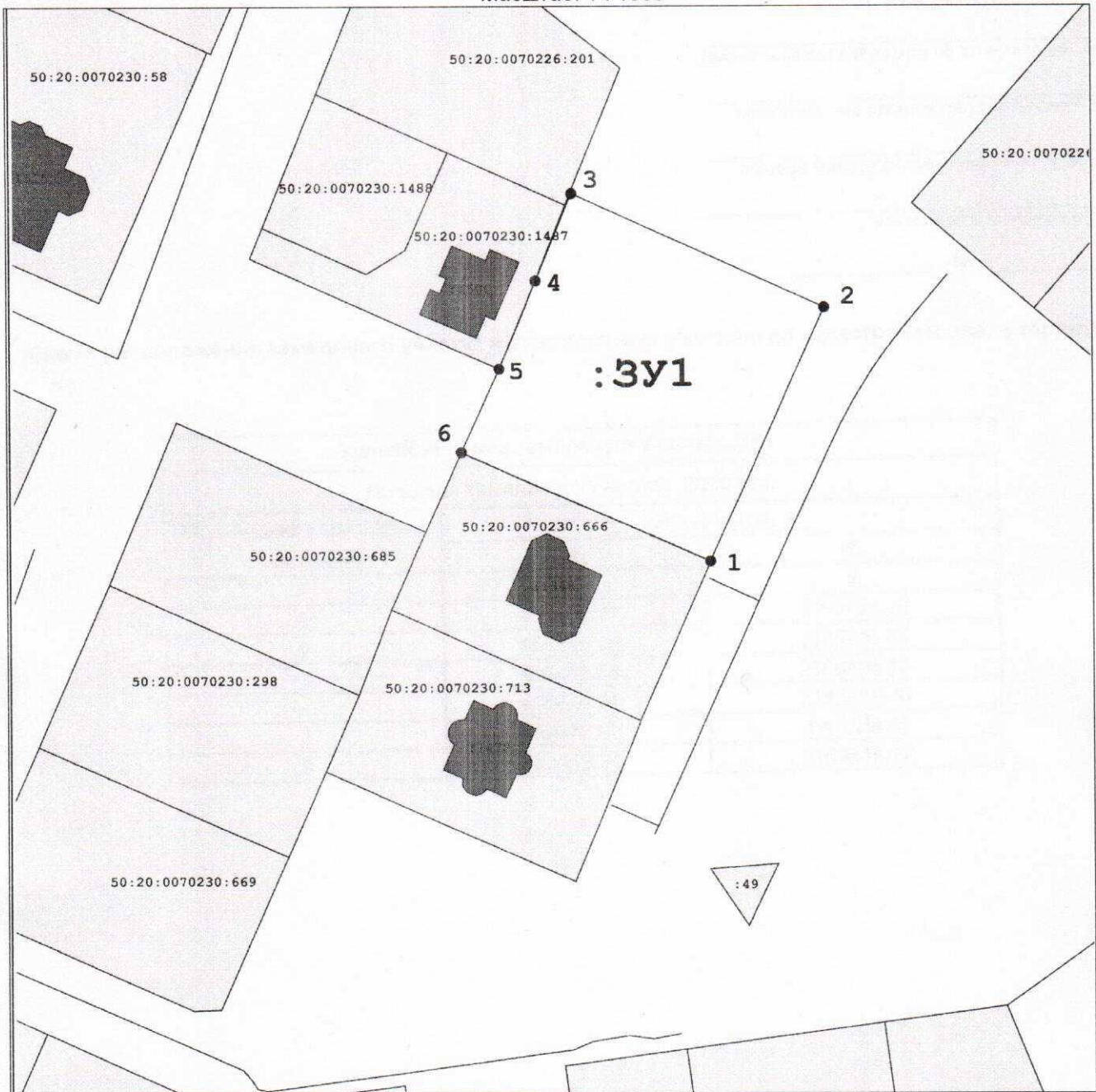
решение об утверждении схемы)

от _____ № _____







Схема расположения земельного участка или земельных участков на кадастровом плане территории

Условный номер земельного участка: :ЗУ1		
Площадь земельного участка: 2000 кв.м.		
Обозначение характерных точек границ	Координаты, м	
	X	Y
1	2	3
1	455424.27	2169428.30
2	455465.56	2169446.84
3	455483.88	2169406.13
4	455469.94	2169400.30
5	455455.67	2169394.35
6	455442.21	2169388.17

Масштаб: 1 : 1000



Условные обозначения:

-  Граница
-  Кадастровые кварталы
-  Земельные участки
-  Объекты капитального строительства
-  Территориальные зоны
-  Зоны с особыми условиями использования территорий