

Утверждена

(наименование документа об утверждении, включая

наименование органов государственной власти

органов местного самоуправления, принявших

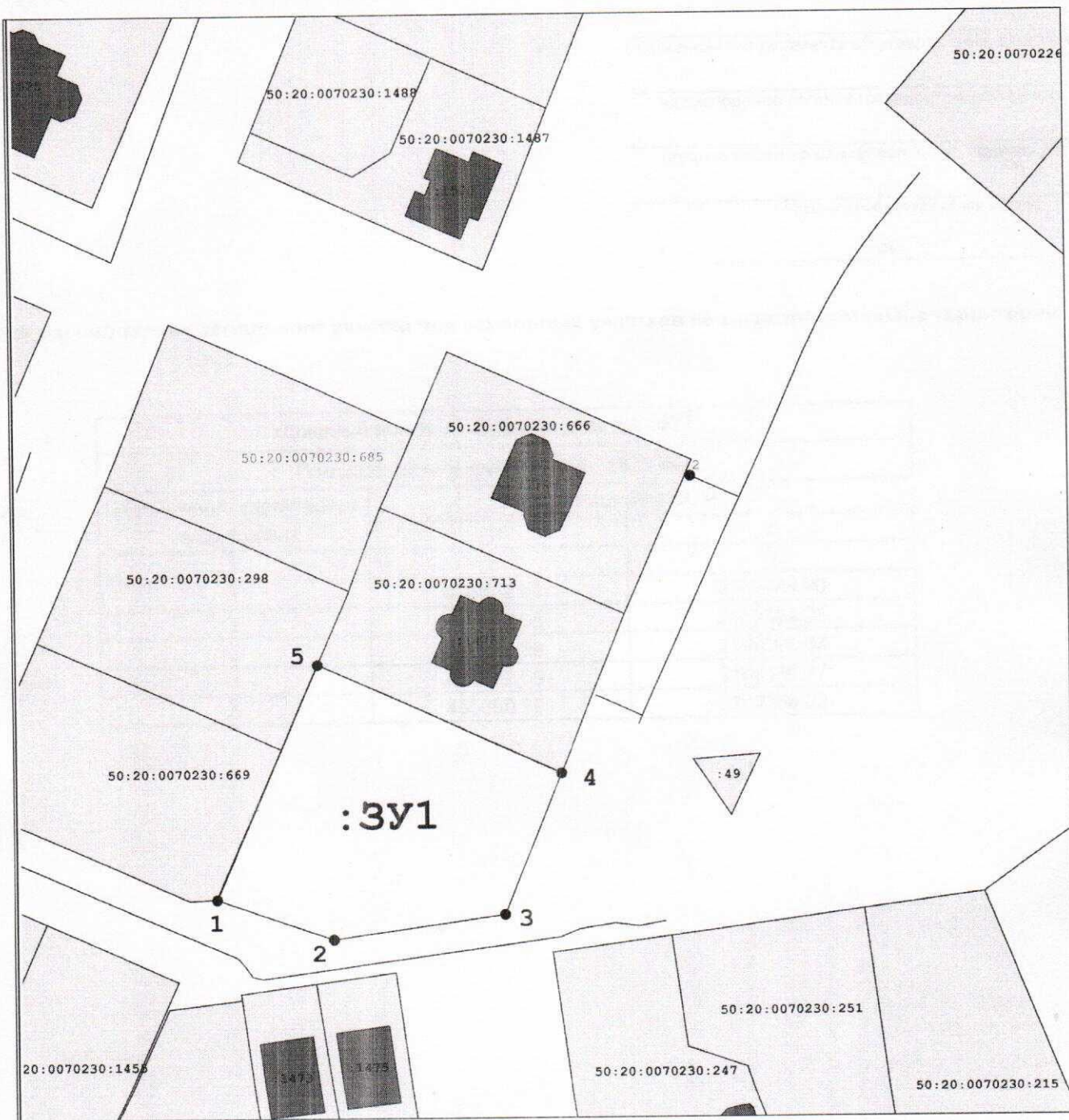
решение об утверждении схемы)

от _____ № _____







Схема расположения земельного участка или земельных участков на кадастровом плане территории

Условный номер земельного участка: :ЗУ1		
Площадь земельного участка: 1625 кв.м.		
Обозначение характерных точек границ	Координаты, м	
	X	Y
1	2	3
1	455352.03	2169349.00
2	455345.38	2169368.25
3	455349.38	2169396.63
4	455372.56	2169406.17
5	455390.59	2169366.02

Масштаб: 1 : 1000



Условные обозначения:

-  Граница
-  Кадастровые кварталы
-  Земельные участки
-  Объекты капитального строительства
-  Территориальные зоны
-  Зоны с особыми условиями использования территорий