

**ПРОЕКТ ГЕНЕРАЛЬНОГО ПЛАНА
СЕЛЬСКОГО ПОСЕЛЕНИЯ ЖАВОРОНКОВСКОЕ
ОДИНЦОВСКОГО МУНИЦИПАЛЬНОГО РАЙОНА
МОСКОВСКОЙ ОБЛАСТИ**

Положение о территориальном планировании

Москва, 2016

**ПРОЕКТ ГЕНЕРАЛЬНОГО ПЛАНА
СЕЛЬСКОГО ПОСЕЛЕНИЯ ЖАВОРОНКОВСКОЕ
ОДИНЦОВСКОГО МУНИЦИПАЛЬНОГО РАЙОНА
МОСКОВСКОЙ ОБЛАСТИ**

Положение о территориальном планировании









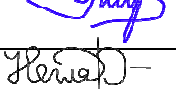



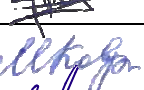



Генеральный директор
















С.В. Маршев

Москва, 2016

АВТОРСКИЙ КОЛЛЕКТИВ

№п./п.	Должность	Ф.И.О.	Подпись
1.	Генеральный директор, кандидат географических наук	Маршев С.В.	
2.	Директор, доктор географических наук	Курбатова А.С.	
3.	Помощник директора	Летуновская Л.С.	
4.	Заместитель генерального директора	Неглядюк О.Ф.	
5.	Начальник отдела гидрогеологических исследований, главный инженер	Белякова Е.М.	
6.	Заместитель начальника отдела экологической реабилитации и рекультивации	Мишина К.Г.	
7.	Ведущий архитектор	Поспелова И.В.	
8.	Ведущий специалист	Купряшин П.А.	
9.	Ведущий специалист	Поспелов А.С.	
10.	Специалист 1-ой категории	Рябинков И.В.	
11.	Главный специалист	Решетина Т.В.	
12.	Руководитель группы инженерного проектирования	Гапонов А.А.	
13.	Инженер	Неглядюк Д.В.	
14.	Инженер	Гудымчук Е.А.	
15.	Начальник отдела градостроительного планирования и аудита территорий, кандидат географических наук	Гриднев Д.З.	
16.	Заместитель начальника отдела градостроительного планирования и аудита территорий	Бурметьева Т.В.	
17.	Начальник отдела территориального планирования	Фадеев М.В.	
18.	Ведущий специалист по территориальному планированию	Качалова В.В.	
19.	Ведущий специалист по территориальному планированию	Ковригина М.А.	
20.	Главный инженер-картограф	Кузякова А.А.	
21.	Специалист 1-ой категории	Мозгунов А.А.	
22.	Ведущий специалист по территориальному планированию	Шулая И.А.	

23.	Ведущий архитектор	Жмурина К.В.	
24.	Ведущий архитектор	Парсаданян Н.Г.	
25.	Ведущий архитектор	Зиятдинова К.Н.	
26.	Архитектор	Лавренко З.В.	
27.	Главный специалист по транспорту и УДС	Кантышев И.М.	
28.	Инженер по транспорту	Гарчева Е.И.	
29.	Инженер по транспорту	Мартихин А.С.	
30.	Главный специалист	Рахманов Д.Х.	
31.	Главный экономист	Ланцов Д.В.	
32.	Ведущий экономист	Курбатов Р.А.	
33.	Ведущий специалист	Бордунова И.Р.	
34.	Ведущий специалист отдела обработки и выпуска технической документации	Колчаева О.Н.	
35.	Ведущий специалист отдела обработки и выпуска технической документации	Мокеева М.А.	

**СОСТАВ И СОДЕРЖАНИЕ ПРОЕКТА ГЕНЕРАЛЬНОГО ПЛАНА СЕЛЬСКОГО
ПОСЕЛЕНИЯ ЖАВОРОНКОВСКОЕ
ОДИНЦОВСКОГО МУНИЦИПАЛЬНОГО РАЙОНА
МОСКОВСКОЙ ОБЛАСТИ**

№п/п	Наименование тома	Гриф секретности, инвентарный номер	Количество экземпляров
1. Состав материалов утверждаемой части (Положение о территориальном планировании)			
	Пояснительная записка. Табличные материалы. Графические материалы: 1. Карта планируемого размещения объектов местного значения сельского поселения (М 1:10 000) 2. Карта границ населенных пунктов, входящих в состав сельского поселения (М1 10 000) 3. Карта функциональных зон сельского поселения (М 1: 10 000)		2
2. Состав материалов по обоснованию Генерального плана			
	Том I. Градостроительная организация территории - Пояснительная записка; - Графические материалы: 1. Карта размещения сельского поселения в системе расселения Московской области (б/м) 2. Карта современного использования территории (М 1: 10 000) 3. Карта существующих и планируемых зон с особыми условиями использования территорий (М 1: 10 000) 4. Генеральный (проектный) план (М 1: 10 000) 5. Карта планируемого развития инженерных коммуникаций и сооружений местного значения в границах поселения (М 1: 10 000) 6. Карта планируемого развития транспортной инфраструктуры местного значения в границах поселения (М 1: 10 000) 7. Карта мелиорированных сельскохозяйственных угодий (М 1: 10 000)		2
	Том II. Охрана окружающей среды - Пояснительная записка; - Графические материалы: 1. Карта границ существующих и планируемых особо охраняемых природных территорий (М 1: 10 000)		2
	Том III. Объекты культурного наследия - Пояснительная записка; - Графические материалы: 1. Карта планируемых зон с особыми условиями использования территории сельского		2

	поселения, связанными с объектами культурного наследия (М 1: 10 000)		
	Том IV. Основные факторы риска возникновения чрезвычайных ситуаций природного и техногенного характера - Пояснительная записка; - Графические материалы: 1. Карта границ территорий, подверженных риску возникновения чрезвычайных ситуаций природного и техногенного характера (М 1: 10 000)	ДСП	экз. № 1 экз. № 2

СОДЕРЖАНИЕ

1. ЦЕЛИ И ЗАДАЧИ ТЕРРИТОРИАЛЬНОГО ПЛАНИРОВАНИЯ.....	12
2. ПЛАНИРУЕМОЕ ФУНКЦИОНАЛЬНОЕ ЗОНИРОВАНИЕ	13
3. СВЕДЕНИЯ О РАЗМЕЩАЕМЫХ НА ТЕРРИТОРИИ СЕЛЬСКОГО ПОСЕЛЕНИЯ ОБЪЕКТАХ ФЕДЕРАЛЬНОГО И РЕГИОНАЛЬНОГО ЗНАЧЕНИЯ.....	38
4. СВЕДЕНИЯ О ВИДАХ, НАЗНАЧЕНИИ И НАИМЕНОВАНИЯХ ОБЪЕКТОВ МЕСТНОГО ЗНАЧЕНИЯ, ОСНОВНЫЕ ХАРАКТЕРИСТИКИ, ИХ МЕСТОПОЛОЖЕНИЕ. МЕРОПРИЯТИЯ ПО ТЕРРИТОРИАЛЬНОМУ ПЛАНИРОВАНИЮ.....	40
4.1. Мероприятия по установлению границ населённых пунктов и изменению структуры землепользования.....	40
4.2. Мероприятия по развитию жилищного строительства	40
4.3. Мероприятия по развитию объектов социальной инфраструктуры	41
4.3.1. Планируемые для размещения социальные и культурно-бытовые объекты Одинцовского муниципального района	41
4.3.2. Создание условий для обеспечения населения сельского поселения учреждениями образования	48
4.3.3. Создание условий для обеспечения населения сельского поселения учреждениями здравоохранения.....	51
4.3.4. Создание условий для обеспечения населения сельского поселения объектами физической культуры и спорта	52
4.3.5. Создание условий для обеспечения населения сельского поселения учреждениями культуры.....	53
4.3.6. Создание условий для обеспечения населения сельского поселения услугами связи, предприятиями общественного питания, торговли и бытового обслуживания	53
4.3.7. Мероприятия по развитию мест захоронения.....	53
4.4. Мероприятия по развитию мест приложения труда	53
4.5. Мероприятия по развитию транспортной инфраструктуры.....	54
4.6. Мероприятия по развитию объектов инженерной инфраструктуры сельского поселения.....	61
4.7. Мероприятия по созданию условий для массового отдыха населения	66
4.8. Мероприятия по охране окружающей среды.....	67
5. ПОСЛЕДОВАТЕЛЬНОСТЬ ВЫПОЛНЕНИЯ МЕРОПРИЯТИЙ ПО ТЕРРИТОРИАЛЬНОМУ ПЛАНИРОВАНИЮ	72
6. СВОДНЫЕ ТЕХНИКО-ЭКОНОМИЧЕСКИЕ ПОКАЗАТЕЛИ МЕРОПРИЯТИЙ ПО ТЕРРИТОРИАЛЬНОМУ ПЛАНИРОВАНИЮ.....	79
ГРАФИЧЕСКИЕ МАТЕРИАЛЫ	84
ПРИЛОЖЕНИЕ 1. ИНФОРМАЦИЯ ОБ ОБЕСПЕЧЕННОСТИ НАСЕЛЕНИЯ МУНИЦИПАЛЬНОГО ОБРАЗОВАНИЯ СЕЛЬСКОГО ПОСЕЛЕНИЯ ЖАВОРОНКОВСКОЕ ОДИНЦОВСКОГО МУНИЦИПАЛЬНОГО РАЙОНА МОСКОВСКОЙ ОБЛАСТИ ОБЪЕКТАМИ СОЦИАЛЬНОЙ ИНФРАСТРУКТУРЫ И О ПОТРЕБНОСТИ В ОБЪЕМАХ ФИНАНСИРОВАНИЯ ДЛЯ ЛИКВИДАЦИИ ДЕФИЦИТА В УКАЗАННЫХ ОБЪЕКТАХ	88
ПРИЛОЖЕНИЕ 2. ПЛАН ГРАНИЦ НАСЕЛЕННЫХ ПУНКТОВ СЕЛЬСКОГО ПОСЕЛЕНИЯ ЖАВОРОНКОВСКОЕ	92
ПРИЛОЖЕНИЕ 3 . ПЕРЕЧЕНЬ ЗЕМЕЛЬНЫХ УЧАСТКОВ РАЗЛИЧНЫХ КАТЕГОРИЙ ДЛЯ ПЕРЕВОДА В КАТЕГОРИЮ ЗЕМЕЛЬ «ЗЕМЛИ НАСЕЛЕННЫХ ПУНКТОВ»	105

ВВЕДЕНИЕ

Проект генерального плана сельского поселения Жаворонковское Одинцовского муниципального района Московской области подготовлен на основании государственного контракта №1135/15 от 02.03.2015 г.

Основанием для разработки проекта Генерального плана является государственная программа Московской области «Архитектура и градостроительство Подмосковья» на 2014-2018 гг.

Проект Генерального плана выполнен по результатам анализа материалов государственной и ведомственной статистики, данных, предоставленных Администрацией сельского поселения Жаворонковское Одинцовского муниципального района Московской области по формам, подготовленным институтом, а также материалов, переданных органами исполнительной власти Московской области и Российской Федерации.

Проект генерального плана сельского поселения Жаворонковское Одинцовского муниципального района разработан в соответствии с требованиями следующих правовых и нормативных актов:

- Градостроительный кодекс Российской Федерации.
- Водный кодекс Российской Федерации.
- Лесной кодекс Российской Федерации.
- Земельный кодекс Российской Федерации.
- Федеральный закон от 14.03.1995 №33-ФЗ «Об особо охраняемых природных территориях».
- Федеральный закон от 12.01.1996 № 8-ФЗ «О погребении и похоронном деле».
- Федеральный закон от 25.06.2002 № 73-ФЗ «Об объектах культурного наследия (памятниках истории и культуры) народов Российской Федерации».
- Федеральный закон от 27.07.2010 № 190-ФЗ «О теплоснабжении»
- Федеральный закон от 07.12.2011 № 416-ФЗ «О водоснабжении и водоотведении».
- Закон Российской Федерации от 21.02.1992 № 2395-1 «О недрах».
- Федеральный закон от 30.03.1999 № 52-ФЗ (ред. от 28.11.2015) «О санитарно-эпидемиологическом благополучии населения».
- Федеральный закон от 06.10.2003 № 131-ФЗ «Об общих принципах организации местного самоуправления в Российской Федерации».
- Постановление Правительства РФ от 28.12.2012 № 1463 «О единых государственных системах координат».
- СП 42.13330.2011. Градостроительство. Планировка и застройка городских и сельских поселений. Актуализированная редакция СНиП 2.07.01-89.
- СП 36.13330.2012 «СНиП 2.05.06-85*. Магистральные трубопроводы».
- Закон Московской области от 21.01.2005 № 26/2005-ОЗ «Об объектах культурного наследия (памятниках истории и культуры) в Московской области».
- Закон Московской области от 17.02.2012 № 7/2012-ОЗ «О внесении изменений в Закон Московской области «О статусе и границах Одинцовского муниципального района и вновь образованных в его составе муниципальных образований»;
- Закон Московской области от 07.03.2007 № 36/2007-ОЗ «О Генеральном плане развития Московской области».
- Постановление Правительства Московской области от 11.07.2007 № 517/23 «Об утверждении Схемы территориального планирования Московской области - основных положений градостроительного развития».
- Постановление Правительства Московской области от 11.02.2009 № 106/5 «Об утверждении Схемы развития и размещения особо охраняемых природных территорий в Московской области».

- Постановление Правительства Московской области от 25.03.2016 №230/8 «Об утверждении проекта Схемы территориального планирования транспортного обслуживания Московской области».
- Постановление Правительства Московской области от 28.04.2012 № 627/16 «Об утверждении инвестиционной программы Московской области «Развитие топливозаправочного комплекса Московской области до 2018 года».
- Постановление Правительства Московской области от 13.08.2013 № 602/31 «Об утверждении государственной программы Московской области «Сельское хозяйство Подмосковья».
- Постановление Правительства Московской области от 26.03.2014 № 194/9 «Об утверждении итогового отчёта о реализации долгосрочной целевой программы Московской области «Разработка Генерального плана развития Московской области на период до 2020 года».
- Постановление Главного государственного санитарного врача РФ от 11.03.2003 № 13 «О введении в действие санитарно-эпидемиологических правил и нормативов СанПиН 2.4.1201-03 (вместе с СанПиН 2.4.1201-03.2.4 «Гигиена детей и подростков»). Гигиенические требования к устройству, содержанию, оборудованию и режиму работы специализированных учреждений для несовершеннолетних, нуждающихся в социальной реабилитации. Санитарно-эпидемиологические правила и нормативы».
- Постановление Главного государственного санитарного врача Российской Федерации от 25.09.2007 № 74 «О введении в действие новой редакции санитарно-эпидемиологических правил и нормативов СанПин 2.2.1/2.1.1.1200-03 «Санитарно-защитные зоны и санитарная классификация предприятий, сооружений и иных объектов».
- Постановление Главного государственного санитарного врача Российской Федерации от 28.06.2011 № 84 «Об утверждении СанПин 2.1.2882-11 «Гигиенические требования к размещению, устройству и содержанию кладбищ, зданий и сооружений похоронного назначения».
- Постановление Главного государственного санитарного врача РФ от 14.03.2002 № 10 «О введении в действие Санитарных правил и норм «Зоны санитарной охраны источников водоснабжения и водопроводов питьевого назначения. СанПиИ 2.1.4.1110-02» (с изм. от 25.09.2014)
- Постановление Правительства Московской области от 17.08.2015 № 713/30 «Об утверждении нормативов градостроительного проектирования Московской области»;
- Приказ Министерства экономического развития Российской Федерации от 07.12.2016 №793 «Об утверждении требований к описанию и отображению в документах территориального планирования объектов федерального значения, объектов регионального значения, объектов местного значения».
- Распоряжение Министерства строительного комплекса от 10.01.2000 №1 «О введении в действие территориальных строительных норм Московской области (ТСН ПЗП-99 МО)».
- Генеральная схема газоснабжения Московской области на период до 2030 года, одобренная решением Межведомственной комиссии по вопросам энергообеспечения Московской области от 14.11.2013 № 11 (направлена в адрес Глав муниципальных районов и городских округов Московской области письмом от 26.12.2013 № 10/11372). Решение Межведомственной комиссии по вопросам энергообеспечения Московской области от 14.11.2013 № 11 «Об утверждении Генеральной схемы газоснабжения Московской области на период до 2030 года»;
- Постановление Правительства Московской области от 20.12.2004 №778/50 «Об утверждении Программы «Развитие газификации в Московской области до 2017 года».
- Постановление Правительства Московской области от 23.08.2013 № 6651/37 Государственная программа Московской области «Архитектура и градостроительство Подмосковья» на 2014- 2018 годы».

– иными федеральными законами и нормативными правовыми актами Российской Федерации, Московской области и сельского поселения Часцовское.

При подготовке Генерального плана сельского поселения были учтены основные положения:

– Схемы территориального планирования Московской области, утвержденной Постановлением Правительства Московской области от 11.07.2007 № 517/23;

– Схемы территориального планирования транспортного обслуживания Московской области, утвержденной постановлением Правительства Московской области ПП МО №230/8 от 25.03.2016

– Схемы территориального планирования Российской Федерации в области федерального транспорта (железнодорожного, воздушного, морского, внутреннего водного транспорта) и автомобильных дорог федерального значения, утвержденной распоряжением Правительства Российской Федерации от 19.03.2013 № 384-р.

При подготовке Генерального плана были использованы материалы инженерно-геологических и гидрологических изысканий:

– Геологическая карта СССР (карта четвертичных отложений), лист N-37-IV, М 1:200 000, 1980 г.

– Геологическая карта (карта дочетвертичных отложений), лист N-37-IV, М 1:200 000, 1958 г.

– Геоморфологическая карта, лист N-37-IV (Шатура), М 1:200 000, 1958 г.

– Геологическая карта каменноугольных отложений, лист N-37-IV, М 1:200 000, 2004 г.

– Отчет «Региональная переоценка эксплуатационных запасов пресных вод центральной части Московского артезианского бассейна (Московский регион)». ФГУП «Геоцентр-Москва», ЗАО «Геолинк Консалтинг», ЗАО «Гидэк», 2002 г.

– Почвенная карта Московской области, М 1:300 000, 1985 г.

– Архивные данные ФБУ «ТФГИ по Центральному федеральному округу»

– Сводная карта инженерно-геологических условий Московской области (первых от поверхности стратиграфо-генетических комплексов), лист N-37-IV, М 1:200 000, 1986 г.

– Сводная карта инженерно-геологических условий Московской области (вторых от поверхности стратиграфо-генетических комплексов), лист N-37-IV, М 1:200 000, 1986 г.

При подготовке Генерального плана были учтены следующие муниципальные программы:

– «Безопасность в сельском поселении Жаворонковское на 2015-2019 гг.»;

– «Социально-экономическое развитие сельского поселения Жаворонковское на 2014-2016 годы».

Содержание Генерального плана определено Техническим заданием, утвержденным Главным управлением архитектуры и градостроительства Московской области.

Генеральный план сельского поселения Жаворонковское Одинцовского района, в соответствии с Законом Московской области от 07.03.2007 № 36/2007-03 «О Генеральном плане развития Московской области», разрабатывается расчетный период до 2035 года, с выделением первой очереди – 2022 г.

1. ЦЕЛИ И ЗАДАЧИ ТЕРРИТОРИАЛЬНОГО ПЛАНИРОВАНИЯ

Генеральный план – один из видов градостроительной документации по территориальному планированию, определяющий градостроительную стратегию и условия формирования среды жизнедеятельности населения. В соответствии с Градостроительным Кодексом РФ, этот документ устанавливает границы населенного пункта, функциональное назначение сельских территорий, исходя из совокупности социальных, экономических, экологических и иных факторов в целях обеспечения устойчивого развития территорий¹, развития социальной, инженерной, транспортной инфраструктур, обеспечения учета интересов граждан и их объединений, а также интересов других муниципальных образований.

Генеральный план сельского поселения Жаворонковское Одинцовского муниципального района разрабатывается в качестве документа, направленного на создание условий для его устойчивого развития до 2035 года.

Территориальное планирование развития сельского поселения Жаворонковское учитывает:

- совокупность социальных, экономических, экологических, инфраструктурных и иных предпосылок и факторов развития;
- необходимость согласования взаимных градостроительных интересов муниципальных образований Московской области, имеющих общую границу с сельским поселением Жаворонковское Одинцовского муниципального района.

Цель генерального плана – определение параметров согласованного развития транспортной, инженерной, социальной инфраструктур, роста числа мест приложения труда, объектов коммунально-бытового и ритуального назначения, развития инфраструктуры рекреации (отдыха, спорта, озеленения сельских территорий), обеспечивающего учёт интересов граждан и их объединений на основе стратегий, прогнозов и программ социально-экономического и градостроительного развития Московской области.

Основные задачи генерального плана:

- определение функциональных зон сельского поселения и параметров функциональных зон;
- определение территорий, планируемого размещения объектов местного значения сельского поселения;
- определение зон с особыми условиями использования территорий сельского поселения;
- определение перечня и характеристики основных факторов риска возникновения чрезвычайных ситуаций природного и техногенного характера, а также соответствующих территорий сельского поселения;
- определение основных мероприятий по сохранению объектов культурного наследия федерального, регионального и местного значения;
- разработка предложений по формированию системы общественных пространств в сельском поселении, включая архитектурно-градостроительное оформление пешеходных зон и улиц.

¹ Устойчивое развитие – одна из глобальных идей современности (буквальный перевод английского термина Sustainable Development – «жизнеподдерживающее развитие»). Суть понятия выражается формулой: «человечество должно удовлетворять свои нужды сегодня так, чтобы не лишить последующие поколения возможности удовлетворять их нужды».

2. ПЛАНИРУЕМОЕ ФУНКЦИОНАЛЬНОЕ ЗОНИРОВАНИЕ

Согласно пункту 5 статья 1 Градостроительного кодекса Российской Федерации, функциональные зоны это зоны, для которых документами территориального планирования определены границы и функциональное назначение.

Частью 12 статьи 9 Градостроительного кодекса Российской Федерации установлено, что утверждение в документах территориального планирования границ функциональных зон не влечет за собой изменение правового режима земель, находящихся в границах указанных зон.

Параметры функциональных зон, согласно части 4 статьи 23 Градостроительного кодекса Российской Федерации, включены в Положение о территориальном планировании, а границы и описание функциональных зон с указанием планируемых для размещения в них объектов федерального значения, объектов регионального значения, объектов местного значения, отображаются на картах, указанных в пунктах 2 - 4 части 3 статьи 23 Градостроительного кодекса Российской Федерации.

Схема планируемого функционального зонирования территории сельского поселения Жаворонковское разработана в соответствии с требованиями Градостроительного кодекса Российской Федерации, Инструкцией о порядке разработки, согласования, экспертизы и утверждения градостроительной документации от 29.10.2002 г. № 150 (СНиП 11-04-2003 г.), Методическими указаниями о составе, порядке подготовки, согласованию и утверждению документов территориального планирования муниципальных образований Московской области (утв. распоряжением Главархитектуры Московской области от 08.07.2009 №26), ТСН ПЗП-99 МО «Планировка и застройка городских и сельских поселений», техническим заданием на проектирование. При разработке проекта учтены требования «Земельного кодекса Российской Федерации», Федерального закона «О приватизации государственного и муниципального имущества» и других правовых и нормативных актов Российской Федерации и Московской области.

Зонирование территории сельского поселения Жаворонковское первого уровня² осуществляется для регулирования использования и застройки территории применительно к каждому земельному участку и объектам недвижимости, расположенным в этих зонах, а также для создания комфортной и безопасной среды проживания.

Схема планируемого функционального зонирования территории сельского поселения Жаворонковское определяет виды использования и устанавливает ограничения использования территорий. Определенные в Генеральном плане зоны различного функционального назначения и ограничения на использование территорий указанных зон являются основой для разработки правил землепользования и застройки³, устанавливающих градостроительные регламенты для каждой из территориальных зон.

Границы функциональных зон могут устанавливаться по:

- линиям магистралей, улиц, проездов, разделяющим транспортные потоки противоположных направлений;
- границам земельных участков;
- границам населенных пунктов;
- границам муниципальных образований;
- естественным границам природных объектов;
- иным границам.

Границы функциональных зон определены с учетом границ земельных участков и естественных границ природных объектов. Территории общего пользования, занятые проездами, небольшими по площади коммунальными зонами, и другими незначительными по размерам объектами, входят в состав различных функциональных зон и отдельно не выделяются.

² Уровня Проекта Генерального плана

³ Уровня зонирования второго порядка – Правила землепользования и застройки

Наименование и состав функциональных зон устанавливаемых в Генеральном плане

Генеральным планом, с учетом преимущественного функционального использования земельных участков, территория сельского поселения Жаворонковское подразделяется на следующие функциональные зоны:

Наименование функциональной зоны	Условное обозначение зоны
Зона застройки многоквартирными жилыми домами	Ж1
Зона застройки индивидуальными и блокированными жилыми домами	Ж2
Зона многофункциональной общественно-деловой зоны	О1
Зона специализированной общественной застройки (зона размещения объектов социального, бытового, образовательного, культурного и религиозного назначения)	О2
Общественно-жилая зона	О4
Зона многофункциональной смешанной застройки	М
Зона производственно-коммунальной застройки	П
Зона объектов коммунального назначения	К
Зона озелененных и благоустроенных территорий	Р1
Зона лесов	Р3
Зона объектов физической культуры и массового спорта	Р4
Зона объектов отдыха и туризма	Р5
Зона, предназначенная для ведения садоводства и дачного хозяйства	СХ2
Зона объектов сельскохозяйственного производства	СХ3
Зона кладбищ	+ + СП1 + +
Зона озеленения специального назначения	СП4
Зона объектов автомобильного транспорта	Т1
Зона объектов железнодорожного транспорта	Т2
Водные объекты	В

Параметры функциональных зон

Основными параметрами функциональных зон на территории сельского поселения Жаворонковское приняты показатели, с учетом, установленных в пункте 9.8 Методических рекомендаций по разработке проектов генеральных планов поселений и городских округов, утвержденных приказом Минрегиона РФ от 26.05.2011 №244.

Учет установленных в Генеральном плане границ зон планируемого размещения объектов капитального строительства и границ функциональных зон осуществляется в соответствии с законодательством применительно к составу документации по планировке территории в различных случаях, при проведении публичных слушаний, в иных случаях.

Границы функциональных зон установлены на карте функциональных зон сельского поселения Жаворонковское.

В соответствии с законодательством Российской Федерации правовой статус установленных в Генеральном плане границ функциональных зон определяется следующими положениями:

- 1) установление границ функциональных зон не создает правовых последствий для правообладателей земельных участков и иных объектов недвижимости;
- 2) в отношении границ функциональных зон не применяется требование первого абзаца пункта 2 статьи 85 Земельного кодекса Российской Федерации (требование, согласно которому каждый земельный участок должен принадлежать только одной зоне). Пересечение границами функциональных зон границ земельных участков не является требованием о приведении границ функциональных зон в соответствие с границами земельных участков;
- 3) факт наличия расхождений между границами функциональных зон и границами территориальных зон, установленных правилами землепользования и застройки, не является требованием о приведении в соответствие указанных границ друг другу.

Характеристики и параметры функциональных зон в соответствующих границах определены в таблице 2.4.2.

Границы, характеристики и параметры функциональных зон подлежат учету при:

1) определении градостроительных регламентов, подготавливаемых как предложения о внесении изменений в правила землепользования и застройки – изменений, целесообразность которых следует из Генерального плана;

2) подготовке местных нормативов градостроительного проектирования на основании и с учетом расчетных показателей Генерального плана;

3) подготовке Муниципальных программ социально-экономического развития, в том числе в отношении развития муниципальной инфраструктуры, подготовке иных актов и документов, регулирующих развитие поселения;

4) подготовке документации по планировке территории.

Указанные показатели действуют с момента утверждения Генерального плана и на перспективу.

Площадь функциональных зон приведена на основании обмера цифровых карт в границах, отображенных в графической части.

Зона застройки многоквартирными жилыми домами (Ж1)

Функциональная зона предназначена для застройки многоквартирными жилыми домами (с сохранением существующего жилого фонда), а также размещения необходимых объектов социального обслуживания.

В зоне допускается размещение отдельно стоящих, встроенных или пристроенных объектов социального и коммунально-бытового назначения, объектов здравоохранения, объектов дошкольного, начального общего и среднего (полного) общего образования, культовых зданий, спортивных объектов, озелененных территорий общего пользования, стоянок автомобильного транспорта, гаражей, объектов, связанных с проживанием граждан и не оказывающих негативного воздействия.

В соответствии со строительными нормативами, действующими на территории Московской области (ТСН ПЗП-99 МО), в пределах жилой зоны допускается размещение отдельных объектов общественно-делового и коммунального назначения с площадью участка не более 0,5 га, а также мини-производств при соблюдении действующих санитарных правил и норм.

Участки застройки многоквартирными жилыми домами и объектов ее обслуживания занимают более 75% площади территории зоны. Участки с другими видами разрешенного использования могут находиться в ее границах при условии соблюдения действующих норм и правил и занимать менее 25% площади территории зоны.

Предлагаемыми Генеральным планом мероприятиями по обеспечению благоприятной акустической обстановки на рассматриваемой территории являются:

внедрение мероприятий по ограничению шума: установка звукоизоляционных окон, строительство с использованием шумозащитных блок-секций; установка звукоизоляционных экранов или сплошных заборов вдоль дорог;

разработка инженерно-технических мер по защите возводимых зданий и сооружений от вибрационного воздействия железнодорожного транспорта. Применение специальных противовибрационных фундаментов;

сохранение и создание озелененных защитных полос вдоль автомобильных дорог и железнодорожных путей;

к мероприятиям по ограничению шума, излучаемого автомобильным транспортом, также можно отнести снижение скорости движения автотранспорта на улицах;

для создания акустического комфорта на территории, прилегающей к промышленным предприятиям, необходима модернизация оборудования, внедрение эколого-ориентированных технологий производства и частичная или полная реконструкция вентиляционных систем и ограждающих конструкций цехов и производственных зданий.

Помимо реализации шумозащитных мероприятий на предприятиях необходима планировочная организация территорий санитарно защитных зон – устройство зеленых зон, выполняющих роль буфера между промышленными и селитебными территориями.

В целях обеспечения благоприятной экологической обстановки по состоянию атмосферного воздуха рекомендуются следующие мероприятия:

внедрение на предприятиях более совершенных и безопасных технологических процессов, уменьшающих выделение в атмосферу вредных веществ;

организация системы мониторинга за состоянием атмосферного воздуха;

вновь возводимая застройка должна выполняться с требованиями к благоустройству и озеленению;

сохранение и организация защитных полос озеленения вдоль автодорог.

С целью обеспечения благоприятных условий проживания населения на территории сельского поселения предусматривается:

разработка и реализация проектов обоснования санитарно-защитных зон для всех действующих и проектируемых производственных и коммунальных предприятий независимо от того, являются ли они собственниками земли или арендаторами территорий и зданий, в соответствии с СанПиН 2.2.1/2.1.1.1200-03 (в том числе проектов сокращения санитарно-защитных зон);

при новом строительстве потребуется корректировка проектов организации (сокращения) СЗЗ отдельных предприятий.

Зона застройки индивидуальными жилыми домами (Ж2)

плотности застройки (отдельно стоящих и блокированных жилых домов этажностью не выше 3 этажей с земельными участками) с обязательным размещением объектов социальной инфраструктуры, спортивных объектов, озелененных территорий общего пользования, объекты транспортной инфраструктуры, стоянок автомобильного транспорта необходимых для обслуживания населения. Допускается использовать недостающие объекты обслуживания в прилегающих существующих или проектируемых общественных центрах.

Участки застройки индивидуальными жилыми домами и объектов ее обслуживания занимают более 75% площади территории зоны. Участки с другими видами разрешенного использования могут находиться в ее границах при условии соблюдения действующих норм и правил и занимать менее 25% площади территории зоны.

Многофункциональная общественно-деловая зона (О1)

Территория зоны предназначена для размещения:

- объектов делового, финансового назначения, оптовой и розничной торговли, общественного питания, бытового обслуживания, амбулаторного ветеринарного обслуживания, культурного развития, религиозного использования;
- объектов транспортной инфраструктуры (стоянки автомобильного транспорта);
- объектов коммунального и производственного назначения;
- озелененных территорий общего использования.

Зона специализированной общественной застройки (зона размещения объектов социального, бытового, образовательного, культурного и религиозного назначения) (О2)

В составе данной зоны располагаются:

- отдельно стоящие объекты социального и культурно-бытового обслуживания населения – объекты высшего, среднего, дошкольного, школьного и дополнительного образования, досуговые учреждения, библиотеки, больничные и амбулаторно-поликлинические учреждения, объекты спорта, объекты культуры, религиозно-культурные объекты, объекты административно-хозяйственного управления, а также исторические объекты;

- объектов транспортной инфраструктуры (стоянки автомобильного транспорта);
- озелененных территорий общего использования.

Общественно-жилая зона (О4)

Территории жилой застройки занимают более 25% площади территории зоны, участки общественной застройки занимают более 35% площади территории зоны; участки с другими видами разрешенного использования могут находиться в ее границах при условии соблюдения действующих норм и правил и занимать не менее 25% площади территории зоны.

Производственная зона (П)

Территория зоны предназначена для размещения промышленных, коммунально-складских, транспортного обслуживания и иных производств и объектов, обеспечивающих их функционирование, а также для определения и размещения организованных санитарно-защитных зон этих объектов в соответствии с требованиями технических регламентов. Благоустройство территории производственных зон и их санитарно-защитных зон осуществляется за счет собственников производственных объектов.

Участки размещения производственной застройки занимают более 75% площади территории зоны. Участки с другими видами разрешенного использования могут находиться в ее границах при условии соблюдения действующих норм и правил и занимать менее 25% площади территории зоны.

Зона объектов коммунального назначения (К)

Территория зоны предназначена для размещения объектов коммунального обслуживания (котельных, водозаборов, очистных сооружений, насосных станций, электроподстанций), складские объекты, стоянок и гаражей в случае необходимости их выделения из других зон.

Зона сельскохозяйственных угодий (СХ1)

Включает территории земель сельскохозяйственного назначения, в т.ч. пашни, сенокосы, пастбища, залежи, земли, занятые многолетними насаждениями и садами.

Зона, предназначенная для ведения садоводства и дачного хозяйства (СХ2)

Включает территории садовых некоммерческих товариществ и дачных хозяйств граждан, а также территории для ведения огородничества. Размещение жилого дачного дома (не предназначенного для раздела на квартиры, пригодного для отдыха и проживания, высотой не выше 3 надземных этажей).

Зона объектов сельскохозяйственного производства (СХ3)

Включает территории объектов сельскохозяйственного назначения, выращивания сельскохозяйственных культур, производства продукции животноводства, хранения и переработки сельхозпродукции.

Зона озелененных и благоустроенных территорий (Р1)

Территория зоны предназначена для организации мест массового отдыха населения и включают в себя скверы, парки, сады, водоемы, пляжи и иные объекты, формирующие систему озелененных территорий общего пользования.

На озелененных территориях общего пользования допускается строительство новых и расширение действующих объектов, связанных с рекреационной деятельностью, их функционированием, эксплуатацией и обслуживанием отдыхающих.

Зона лесов (Р3)

Выделенную зону составляют леса государственного лесного фонда. В пределах зоны лесов возможна организация природоохранной и рекреационной деятельности, внедрение элементов благоустройства. Запрещается размещение объектов капитального строительства.

Зона объектов физической культуры и массового спорта (P4)

Территория зоны предназначена для размещения объектов для занятий физической культурой и спортом.

Зона включает в себя участки размещения объектов для занятий физической культурой и спортом, а также объектов, обеспечивающих их функционирование.

Зона объектов отдыха и туризма (P5)

Территория зоны предназначена для размещения объектов организованного отдыха (в том числе спортивных, тематических, детских лагерей) с возможностью временного проживания, участков курортной и санаторной деятельности и объектов, обеспечивающих их функционирование.

Зона кладбищ (СП1)

Территория зоны предназначена для размещения объектов ритуальной деятельности (кладбищ и соответствующих культовых сооружений).

Зона озеленения специального назначения (СП4)

Территория данной зоны не застроена и занята зелеными насаждениями, выполняющими средозащитную роль в санитарно-защитных зонах предприятий, либо вокруг источников питьевого водоснабжения (в зонах первого пояса охраны).

Зона объектов автомобильного транспорта (Т1)

В состав зоны могут входить автомобильные дороги федерального и регионального значения (включая отводы земельных участков) и технически связанные с ними сооружения, объекты, предназначенные для обслуживания пассажиров, обеспечивающие работу транспортных средств, объекты размещения постов органов внутренних дел, ответственных за безопасность дорожного движения, стоянки автотранспорта и депо маршрутного автотранспорта, составляющие единую систему транспортного обеспечения; улицы местного значения, внутриквартальные проезды и проезды для специального транспорта отдельно не выделяются и входят в иные функциональные зоны. Участки объектов автомобильного транспорта могут включаться в другие функциональные зоны и не выделяться в отдельную функциональную зону.

Зона объектов железнодорожного транспорта (Т2)

В данную зону входят территории железнодорожного транспорта и его инфраструктуры.

Зона водных объектов (В)

Данная зона включает в себя территории общего пользования водными объектами, территории гидротехнических сооружений.

Зона многофункциональной смешанной застройки (М)

Территории жилой застройки занимают более 35% площади территории зоны, участки общественной застройки занимают более 25% площади территории зоны; участки с другими видами разрешенного использования могут находиться в ее границах при условии соблюдения действующих норм и правил и занимать не менее 25% площади территории зоны.

Баланс функциональных зон территории сельского поселения Жаворонковское Одинцовского района определен на основе картографического материала – Карты функциональных зон сельского поселения, разработанной в составе графических материалов Проекта генерального плана. Баланс дает комплексное представление о приоритетах перспективного использования территории сельского поселения (таблица 2.1; таблица 2.2).

Таблица 2.1 Баланс территории сельского поселения Жаворонковское Одинцовского района

№	Наименование функциональных зон	Существующее положение		Проектное предложение	
		га	%	га	%
1.	Зона многоквартирной жилой застройки (Ж1)	34,87	0,58	191,78	3,19
2.	Зона застройки индивидуальными и блокированными жилыми домами (Ж2)	1271,29	21,15	1489,32	24,78
3.	Многофункциональная общественно-деловая зона (О1)	15,21	0,25	68,04	1,13
4.	Зона специализированной общественной застройки (зона размещения объектов социального, бытового, образовательного, культурного и религиозного назначения)(О2)	46,32	0,77	56,70	0,94
5.	Общественно-жилая зона (О4)			4,58	0,08
6.	Зона многофункциональной смешанной застройки (М)			173,45	2,89
7.	Производственная зона (П)	20,01	0,33	20,71	0,34
8.	Зона объектов коммунального назначения (К)	21,82	0,36	33,53	0,56
9.	Зона сельскохозяйственных угодий (СХ1)	9,43	0,16		0,00
10.	Зона, предназначенная для ведения садоводства и дачного хозяйства (СХ2)	591,92	9,85	630,43	10,49
11.	Зона объектов сельскохозяйственного производства (СХ3)	374,09	6,22	304,52	5,07
12.	Зона озелененных и благоустроенных территорий (Р1)	64,72	1,08	68,28	1,14
13.	Зона лесов (Р3)	2489,00	41,41	2489,00	41,41
14.	Зона объектов физической культуры и массового спорта (Р4)	21,51	0,36	15,11	0,25
15.	Зона объектов отдыха и туризма (Р5)	47,30	0,79	53,88	0,90
16.	Зона кладбищ (СП1)	13,70	0,23	13,70	0,23
17.	Зона озеленения специального назначения(СП4)	0,00	0,00	8,74	0,15
18.	Зона объектов автомобильного транспорта(Т1)	296,63	4,93	290,48	4,83
19.	Зона объектов железнодорожного транспорта (Т2)	80,80	1,34	80,80	1,34
20.	Водные объекты (В)	17,53	0,29	17,97	0,30
21.	зоны предназначенные под застройку	594,85	9,90	0	0
Общая площадь		6 011	100	6 011	100

Таблица 2.2. Параметры развития функциональных зон

Наименование функциональной зоны	Индекс	Местоположение Мероприятия территориального планирования	Площадь функциональной зоны		Параметры развития функциональных зон	Сведения о планируемых для размещения в них объектах Федерального(Ф), Регионального(Р), Местного значения (М)
			га	%		
Параметры планируемого развития жилых зон						
Зона застройки многоквартирным и жилыми домами	Ж1	Д. Митькино	30,15	3,85	Новое строительство: Постановление Администрации с.п. Жаворонковское от 11.09.2014 № 454 - этажность не более 4 этажей -коэффициент застройки не более 26,3% Рабочие места -116	- поликлиника на 60 п/см (М) -ДОУ на 145 мест (М) - ФОК на 860 м2 - СОШ на 560 мест (М) - Плоскостная спортивная площадка (М)
		Д. Зайцево, южная часть	44,28	5,65	Новое строительство: Протокол МВК от 16.07.2015 № 26 о рассмотрении градостроительной концепции - этажность не более 6 этажей -коэффициент застройки не более 20,6% Рабочие места -1371	- ДОУ на 220 мест (М) - ДОУ на 220 мест (М) - ДОУ на 220 мест (М) - ФОК площадью 300 кв. м (М) - СОШ на 1100 мест (М) -Пол-ка на 226 пос/см
		Д. Зайцево, центр	15,21	1,94	Новое строительство: Распоряжение Минстроя МО от 20.07.2015 № П19/1085 - этажность 4-6 этажа -коэффициент застройки не более 20,6%	-
	Ж1	Д. Зайцево, центр	7,66	0,98	Новое строительство: Постановление Администрации с.п. Жаворонковское от 04.08.2011 № 512 - этажность 3-4 этажа -коэффициент застройки не более 30,6%	-
		Д. Солманово, Изумрудная долина	25,3	3,23		-
		Д. Солманово, Изумрудная долина	0,69	0,09		-

Наименование функциональной зоны	Индекс	Местоположение Мероприятия территориального планирования	Площадь функциональной зоны		Параметры развития функциональных зон	Сведения о планируемых для размещения в них объектах Федерального(Ф), Регионального(Р), Местного значения (М)
			га	%		
	Ж1	Д. Крюково	3,89	0,50	Новое строительство: Распоряжение Минстроя МО от 20.07.2015 № П19/1080 - этажность 4этажа -коэффициент застройки не более 26,3% Рабочие места -80	- ДОУ на 45 мест - Поликлиника на 20 пос/см
	Ж1	С. Перхушково	27,2	3,47	Новое строительство: Малозэтажное жилое строительство Этажность 3 этажа Процент застройки 13,9	- ДОУ на 270 мест - СОШ на550 мест -Плоскостной спортивный объект (М)
	Ж1	С. Жаворонки	8,27	1,06		-Плоскостной спортивный объект (М)
		Д. Митькино, восточная часть	1,42	0,18		-
		Д. Ямищево	11,17	1,43	Новое строительство: - этажность не более 3 этажей -коэффициент застройки не более 40%	-Плоскостной спортивный объект (М)
		Хут. Рожновка	3,68	0,47		
		С. Жаворонки	7,94	1,01		-Плоскостной спортивный объект (М)
Зона застройки индивидуальными и блокированными жилыми домами	Ж2	Д. Ликино	0,6	0,08	Новое строительство: - этажность не более 3 этажей	
	Ж2	С. Жаворонки, возле ТПУ	3,81	0,49	-коэффициент застройки не более 40%	-
		С. Перхушково	6,1	0,78	Новое строительство: - этажность не более 3 этажей -коэффициент застройки не более 40%	-

Наименование функциональной зоны	Индекс	Местоположение Мероприятия территориального планирования	Площадь функциональной зоны		Параметры развития функциональных зон	Сведения о планируемых для размещения в них объектах Федерального(Ф), Регионального(Р), Местного значения (М)
			га	%		
		С. Перхушково	12,67	1,62	Новое строительство: - 2 этап строительства КП «Западная резиденция» - этажность не более 3 этажей -коэффициент застройки не более 40% Рабочие места -15	- ДОУ на 50 мест (М)
			27,4	3,50	Новое строительство: - этажность не более 3 этажей -коэффициент застройки не более 40% Рабочие места -27	- ДОУ на 90 мест (М) -Плоскостной спортивный объект (М)
		21,1	2,69	-Плоскостной спортивный объект (М) -ФОК на 300 м2 - ДО на 60 мест		
Зона застройки индивидуальными и блокированными жилыми домами	Ж2	д. Щедрино	2,52	0,32	Новое строительство: - этажность не более 3 этажей -коэффициент застройки не более 40%	
		С. Юдино	15,78	2,01	Новое строительство: - этажность не более 3 этажей -коэффициент застройки не более 40% Рабочие места -10	- ДОУ на 100 мест (М) -СОШ на100 мест (М) -Плоскостной спортивный объект (М)
			0,77	0,10		
			7,22	0,92		-Плоскостной спортивный объект (М)

Наименование функциональной зоны	Индекс	Местоположение Мероприятия территориального планирования	Площадь функциональной зоны		Параметры развития функциональных зон	Сведения о планируемых для размещения в них объектах Федерального(Ф), Регионального(Р), Местного значения (М)
			га	%		
	Ж2	С. Жаворонки	10,86	1,39	Новое строительство: - этажность не более 3 этажей -коэффициент застройки не более 40%	
		С. Перхушково	4,68	0,6		
	ИТОГО		284,91	41,73		
Параметры планируемого развития зон общественно-делового назначения						
Зона многофункциональной общественно-деловой зоны	О1	Д. Сельская Новь	1,9	0,24	Новое строительство: - размещение объектов торговли, бытового обслуживания и административно-деловой сферы – не более 3 этажей; - коэффициент застройки – 35-40%. Рабочие места -15	
		Д. Ликино	19,96	2,55	Новое строительство: - размещение объектов торговли, бытового обслуживания и административно-деловой сферы – не более 3 этажей; - коэффициент застройки – 35-40%. Рабочие места 3020	- СТО -Паркинг
			0,1	0,01		

Наименование функциональной зоны	Индекс	Местоположение Мероприятия территориального планирования	Площадь функциональной зоны		Параметры развития функциональных зон	Сведения о планируемых для размещения в них объектах Федерального(Ф), Регионального(Р), Местного значения (М)
			га	%		
		Д. Солманово	0,44	0,06	Постановление Администрации с.п. Жаворонковское от 04.08.2011 № 512 Новое строительство: - размещение объектов торговли, бытового обслуживания и административно-деловой сферы – не более 3 этажей; - коэффициент застройки – 35-40%. Рабочие места -311	- ФОК 1235 м2 , (М) - бассейн на 650 м2 зеркала воды (М) -Поликлиника на 120 пос/см (М) - досуговый центр на 240 мест (М) - паркинг -временная автостоянка
			1,6	0,20		
			0,59	0,08		
Зона многофункциональной общественно-деловой зоны	О1	С. Жаворонки	0,3	0,04	Новое строительство: - размещение объектов торговли, бытового обслуживания и административно-деловой сферы – не более 3 этажей; - коэффициент застройки – 35-40%. Рабочие места -15	

Наименование функциональной зоны	Индекс	Местоположение Мероприятия территориального планирования	Площадь функциональной зоны		Параметры развития функциональных зон	Сведения о планируемых для размещения в них объектах Федерального(Ф), Регионального(Р), Местного значения (М)
			га	%		
			0,28	0,04	Реконструкция: - размещение объектов торговли, бытового обслуживания и административно-деловой сферы – не более 3 этажей; - коэффициент застройки – 35-40%. Рабочие места -30	- Досуговый центр(реконструкция)
		С. Юдино	0,64	0,08	Новое строительство: размещение объектов торговли и иного коммерческого назначения Рабочие места -60	
			1,36	0,17	Новое строительство: размещение объектов торговли и иного коммерческого назначения Рабочие места -100	
			23,01	0,2425	Новое строительство - - от 19.11.2013 № 27 (об утверждении ППТ), №26 от 29.07.2014 (о выдаче разрешения на строительство) - размещение объектов торговли, бытового обслуживания и административно-деловой сферы – не более 3 этажей; - коэффициент застройки – 35-40%. Рабочие места -1404	
			88289			

Наименование функциональной зоны	Индекс	Местоположение Мероприятия территориального планирования	Площадь функциональной зоны		Параметры развития функциональных зон	Сведения о планируемых для размещения в них объектах Федерального(Ф), Регионального(Р), Местного значения (М)
			га	%		
	О1	С. Юдино			Новое строительство Постановление главы Одинцовского Муниципального района о назначении публичных сулшаний от 18.08.2015г №98 - размещение объектов торговли, бытового обслуживания и административно-деловой сферы – не более 3 этажей; - коэффициент застройки – 35- 40%. Рабочие места -400	
	О1	С. Юдино	2,47	0,32	Реконструкция: - размещение объектов торговли, бытового обслуживания и административно-деловой сферы – не более 3 этажей; - коэффициент застройки – 35- 40%.	
		Д. Крюково	0,35	0,04		
		Хут. Рожновка	0,05	0,01		
Зона специализированной общественной застройки (зона	О2	Д. Зайцево	4,76	0,61	Новое строительство: Распоряжение Минстроя МО от 20.07.2015 № П19/1085 Рабочие места -155	-ДОУ на 250 мест (М) -СОШ на 1000 мест (М) -Пол-ка на 200 пос/см -Плоскостной спортивный объект (М)

Наименование функциональной зоны	Индекс	Местоположение Мероприятия территориального планирования	Площадь функциональной зоны		Параметры развития функциональных зон	Сведения о планируемых для размещения в них объектах Федерального(Ф), Регионального(Р), Местного значения (М)
			га	%		
размещения объектов социального, бытового, образовательного, культурного и религиозного назначения)			0,5	0,06	Новое строительство: Распоряжение Минстроя МО от 20.07.2015 № П19/1085 Рабочие места -57	-ДОУ на 190 мест (М)
		Д. Солманово	3,2	0,41	Новое строительство: Постановление Администрации с.п. Жаворонковское от 04.08.2011 № 512 Рабочие места -81	-ДОУ на 135 мест (М) -СОШ на 825 мест (М) -Плоскостной спортивный объект (М)
		Д. Солманово	1,19	0,15	Новое строительство: Постановление Администрации с.п. Жаворонковское от 04.08.2011 № 512 Рабочие места -75	-ДОУ на 250 мест (М)
Зона специализированной общественной застройки (зона размещения объектов социального, бытового, образовательного, культурного и религиозного назначения)	О2	Д. Ликино	0,6	0,08	Новое строительство: - размещение объектов – не более 3 этажей; - коэффициент застройки – 35-40%. Рабочие места -40	-ДОУ на 135 мест (М)
			1,8	0,23	Реконструкция: - размещение объектов – не более 3 этажей; - коэффициент застройки – 35-40%. Рабочие места -31	-СОШ на (+)620 мест (М)

Наименование функциональной зоны	Индекс	Местоположение Мероприятия территориального планирования	Площадь функциональной зоны		Параметры развития функциональных зон	Сведения о планируемых для размещения в них объектах Федерального(Ф), Регионального(Р), Местного значения (М)
			га	%		
	O2	С. Жаворонки	0,69	0,09	Новое строительство: - размещение объектов – не более 5 этажей; - коэффициент застройки – 35-40%. Рабочие места -63	-ДОУ на 210 мест (М)
	O2	С. Перхушково	1,48	0,19	Реконструкция: - размещение объектов – не более 5 этажей; - коэффициент застройки – 35-40%. Рабочие места -37	-СОШ на (+)740 мест (М)
Общественно-жилая зона	O4	С. Жаворонки	4	0,51	Реконструкция территории - этажность не более 4 этажей -коэффициент застройки не более 40%	
	O4	С. Юдино	0,58	0,07		
ИТОГО			71,85	9,17		
Параметры планируемого развития зон многофункциональной смешанной застройки						

Наименование функциональной зоны	Индекс	Местоположение Мероприятия территориального планирования	Площадь функциональной зоны		Параметры развития функциональных зон	Сведения о планируемых для размещения в них объектах Федерального(Ф), Регионального(Р), Местного значения (М)
			га	%		
Зона многофункциональной смешанной застройки	М	С. Перхушково, (территория граничащая с с. Жаворонки	123,3	15,74	<p>Новое строительство:</p> <p>1.Протокол №17 Градсовета Московской области от 24 мая 2016</p> <p>2.Постановление Администрации СП Жаворонковское от 18.08.2009г. № 572 (концепция)</p> <p>- этажность 2-7 этажа</p> <p>-коэффициент застройки не более 36,8%</p> <p>Рабочие места -5195 (многоквартирная застройка, с размещением отдельно стоящих, встроенных или пристроенных объектов социального и коммунально-бытового назначения, объектов здравоохранения, объектов дошкольного, начального общего и среднего (полного) общего образования, культовых зданий, спортивных объектов, озелененных территорий общего пользования, стоянок автомобильного транспорта, гаражей, объектов, связанных с проживанием граждан и не оказывающих негативного воздействия.)</p>	<p>-Досуговый центр на 540 мест (М)</p> <p>- ДОУ на 360 мест (М)</p> <p>- ДОУ на 360 мест (М)</p> <p>- ДОУ на 40 мест (М)</p> <p>- ДОУ на 50 мест (М)</p> <p>- ДОУ на 50 мест (М)</p> <p>- ДОУ на 50 мест (М)</p> <p>- Поликлиника на 260 пос/см</p> <p>- Дополнительное образование на 240 мест (М)</p> <p>- Общественная библиотека на 61 тыс томов (М)</p> <p>- СОШ на 1110 мест (М)</p> <p>- СОШ на 1110 мест (М)</p> <p>- ФОК 1475 м2 , бассейн на 142 м2 зеркала воды</p> <p>- ДОУ на 140 мест (М)</p> <p>- ДОУ на 200 мест (М)</p> <p>- ДОУ на 200 мест (М)</p> <p>- СОШ на 110 мест</p>

Наименование функциональной зоны	Индекс	Местоположение Мероприятия территориального планирования	Площадь функциональной зоны		Параметры развития функциональных зон	Сведения о планируемых для размещения в них объектах Федерального(Ф), Регионального(Р), Местного значения (М)
			га	%		
	М	С. Перхушково	50,15	6,40	Новое строительство - размещение объектов – не более 3 этажей; -коэффициент застройки не более 40%	
		ИТОГО	173,45	22,15		
Параметры планируемого развития производственных зон						
Производственная зона	П	С. Юдино	1,02	0,13	Новое строительство - - размещение объектов – не более 3 этажей; - коэффициент застройки – 35-40%.	
Зона объектов коммунального назначения	К	Д. Зайцево	0,3	0,04	Новое строительство: Распоряжение Минстроя МО от 20.07.2015 № П19/1085	
			0,9	0,11	Новое строительство: Распоряжение Минстроя МО от 20.07.2015 № П19/1085	
	К	Д. Солманово	0,46	0,06	Новое строительство: Постановление Администрации с.п. Жаворонковское от 04.08.2011 № 512	
	К	Д. Солманово, М-1 Беларусь	1,1	0,14	Новое строительство: Постановление Администрации с.п. Жаворонковское от 04.08.2011 № 512 размещение объектов – не более 3 этажей; - коэффициент застройки – 35-40%.	
0,55			0,07			
			0,55	0,07		

Наименование функциональной зоны	Индекс	Местоположение Мероприятия территориального планирования	Площадь функциональной зоны		Параметры развития функциональных зон	Сведения о планируемых для размещения в них объектах Федерального(Ф), Регионального(Р), Местного значения (М)
			га	%		
		Д. Ликино	0,56	0,07	Новое строительство: размещение объектов – не более 3 этажей; - коэффициент застройки – 35-40%. Рабочие места - 80	-Пожарное депо (Ф)
Зона объектов коммунального назначения	К	С. Жаворонки, Можайское шоссе.	0,53	0,07	Новое строительство: Плоскостная парковка	
		М-1 Беларусь, вблизи д. Митькино	0,42	0,05	Новое строительство: размещение объектов – не более 3 этажей; - коэффициент застройки – 35-40%.	СТО
ИТОГО			6,39	0,82		
Параметры планируемых зон сельскохозяйственного назначения						
	СХ2	Хут Рожновка	10,67	1,36		
		С. Жаворонки	1,76	0,22		
		Д. Солманово	1,85	0,24		
		Хут Рожновка	2,18	0,28		
	СХ2	Вблизи д. Зайцево	10,9	1,39	Новое строительство: - размещение объектов – не более	

Наименование функциональной зоны	Индекс	Местоположение Мероприятия территориального планирования	Площадь функциональной зоны		Параметры развития функциональных зон	Сведения о планируемых для размещения в них объектах Федерального(Ф), Регионального(Р), Местного значения (М)
			га	%		
		Юдинские дачи	11,96	1,53	3 этажей; -коэффициент застройки не более 40%	
	СХ2	Д. Ликино	4,8	0,61	Новое строительство: - размещение объектов – не более 3 этажей; -коэффициент застройки не более 40%	
	СХ2	Вблизи с.Перзушково	16,3	2,08		
		С. Перхушково	31,72	4,05		
		С. Перхушково	31,64	4,04		
Зона объектов сельскохозяйственного производства	СХ3	М-1 Беларусь	21,56	2,75	Реконструкция – не более 3 этажей Рабочие места -120	
	ИТОГО		145,34	18,56		
Параметры планируемых зон рекреационного назначения						
Зона озелененных и благоустроенных территорий	Р1	С. Жаворонки, парк	1,04	0,13	- сохранение функционального использования; - озеленение и благоустройство.	- организация и благоустройство мест массового отдыха населения. Размещение объектов обслуживания, сопутствующих отдыху: летних кафе, детских площадок, малых архитектурных форм
		Д. Осоргино, пруд	1,81	0,23		
			1,4	0,18		
		Д. Митькино	4,1	0,52		

Наименование функциональной зоны	Индекс	Местоположение Мероприятия территориального планирования	Площадь функциональной зоны		Параметры развития функциональных зон	Сведения о планируемых для размещения в них объектах Федерального(Ф), Регионального(Р), Местного значения (М)
			га	%		
	Р1	Д. Зайцево	0,17	0,02	- сохранение функционального использования; - озеленение и благоустройство.	- организация и благоустройство мест массового отдыха населения. Размещение объектов обслуживания, сопутствующих отдыху: летних кафе, детских площадок, малых архитектурных форм
		Д. Крюково, Смоленская ЖД	0,23	0,03		
Зона озелененных и благоустроенных территорий	Р1	С Перхушково, кладбище	13,55	1,73	- сохранение функционального использования; - озеленение и благоустройство.	- организация и благоустройство мест массового отдыха населения. Размещение объектов обслуживания, сопутствующих отдыху: летних кафе, детских площадок, малых архитектурных форм
		С. Юдино , ТЦ	1,4	0,18		
		Д. Ликино	0,47	0,06		
		Д. Осогрино	0,95	0,12		
		Д. Щедрино , д. Ликино	4,49	0,57		
		Кп Западная Резиденция Перхушково	0,9	0,11		
		Д. Крюково	6,8	0,87		
Зона озелененных и благоустроенных территорий	Р1	Д. Митькино	0,37	0,05	- сохранение функционального использования; - озеленение и благоустройство.	- организация и благоустройство мест массового отдыха населения. Размещение объектов обслуживания, сопутствующих отдыху: летних кафе, детских площадок, малых архитектурных форм
		Д. Осогрино, благоустройство пруда	1,81	0,23		
		С. Юдино	1,3	0,17		
		С.Жаворонки, Западная часть	0,8	0,10	Реконструкция парка	- организация и благоустройство мест массового отдыха населения. Размещение объектов обслуживания, сопутствующих отдыху: летних кафе, детских площадок, малых архитектурных форм
		С.Жаворонки, центр	2	0,26	Реконструкция парка	
		Д. Солманово	1,3	0,17	- сохранение функционального использования; - озеленение и благоустройство.	

Наименование функциональной зоны	Индекс	Местоположение Мероприятия территориального планирования	Площадь функциональной зоны		Параметры развития функциональных зон	Сведения о планируемых для размещения в них объектах Федерального(Ф), Регионального(Р), Местного значения (М)
			га	%		
	P1	С. Жаворонки, в СНТ	1,74	0,22	- сохранение функционального использования; - озеленение и благоустройство.	- организация и благоустройство мест массового отдыха населения. Размещение объектов обслуживания, сопутствующих отдыху: летних кафе, детских площадок, малых архитектурных форм -Плоскостной спортивный объект (М)
		Д. Зайцево	10,88	1,39		
Зона объектов физической культуры и массового спорта	P4	Д. Трубачеевка	1,66	0,21	Новое строительство: Размещение плоскостных объектов	-Плоскостной спортивный объект (М)
		Д. Зайцево	0,45	0,06	Новое строительство: Распоряжение Минстроя МО от 20.07.2015 № П19/1085 -размещение объектов – не более 3 этажей; - коэффициент застройки – 30-35%. Рабочие места -30	-ФОК на 2000 м2
		С. Жаворонки	1,56	0,20	Новое строительство: -размещение объектов – не более 3 этажей; - коэффициент застройки – 30-35%.	-ФОК на 500 м2 - ДО на 30 мест
Зона объектов отдыха и туризма	P5	Вблизи Д. Митькино	7,28	0,93	Реконструкция детского лагеря -размещение объектов – не более 3 этажей; - коэффициент застройки – 30-35%. Рабочие места -35	
Зона объектов отдыха и туризма		Хут Рожновка	2,31	0,29	Реконструкция детского лагеря -размещение объектов – не более 3 этажей;	

Наименование функциональной зоны	Индекс	Местоположение Мероприятия территориального планирования	Площадь функциональной зоны		Параметры развития функциональных зон	Сведения о планируемых для размещения в них объектах Федерального(Ф), Регионального(Р), Местного значения (М)
			га	%		
					- коэффициент застройки – 30-35%. Рабочие места -35	
	ИТОГО		70,77	9,04		
Параметры планируемых зон специального назначения						
Зона озеленения специального назначения	СП4	Д. Митькино, строительство Можайское шоссе-Крешино	6,32	0,81	Специальное озеленение	
		С. Юдино, кладбище	2,42	0,31		
	ИТОГО		8,74	1,12		
Параметры планируемых зон транспортной инфраструктуры						
Зона объектов автомобильного транспорта	T1	Д. Солманово	1,59	0,20	Новое строительство: -размещение объектов – не более 3 этажей; - коэффициент застройки 30-35%. размещение объектов обслуживающих автомобильный транспорт	
Зона объектов автомобильного транспорта	T1	С. Жаворонки, Можайское шоссе. Запад	0,47	0,06	Новое строительство: -размещение объектов – не более 3 этажей; - коэффициент застройки – 30-35%.	-СТО
		С. Жаворонки, Можайское шоссе.	0,3	0,04	размещение объектов обслуживающих автомобильный транспорт	- Мотель

Наименование функциональной зоны	Индекс	Местоположение Мероприятия территориального планирования	Площадь функциональной зоны		Параметры развития функциональных зон	Сведения о планируемых для размещения в них объектах Федерального(Ф), Регионального(Р), Местного значения (М)
			га	%		
		С. Жаворонки	0,26	0,03		
Зона объектов автомобильного транспорта	T1	С. Перхушково, Можайское шоссе.	0,39	0,05	Новое строительство: -размещение объектов – не более 3 этажей; - коэффициент застройки – 30-35%. размещение объектов обслуживающих автомобильный транспорт	-СТО
		Вблизи с. Перхушково, Можайское шоссе	2,98	0,38		-СТО
Зона объектов автомобильного транспорта	T1	Д. Трубочеевка	0,19	0,02	Новое строительство: -размещение объектов – не более 3 этажей; - коэффициент застройки – 30-35%. размещение объектов обслуживающих автомобильный транспорт	- автомобильная стоянка
			0,07	0,01		- СТО
			0,06	0,01		- автомобильная стоянка
		ИТОГО	6,31	0,81		
ИТОГО			783,22	100		

3. СВЕДЕНИЯ О РАЗМЕЩАЕМЫХ НА ТЕРРИТОРИИ СЕЛЬСКОГО ПОСЕЛЕНИЯ ОБЪЕКТАХ ФЕДЕРАЛЬНОГО И РЕГИОНАЛЬНОГО ЗНАЧЕНИЯ

Развитие автомобильной сети федерального значения

В соответствии с утвержденной «Схемой территориального планирования транспортного обслуживания Московской области» (ПП МО №230/8 от 25.03.2016) предусмотрены следующие мероприятия по развитию транспортной инфраструктуры федерального значения в СП Жаворонковское (см. таблицу 3.1):

- Реконструкция автомобильной дороги федерального значения общего пользования II технической категории «1-ое Успенское шоссе», имеющей протяженность в границах сельского поселения – 3,1 км. Проезжая часть будет включать 4 полосы движения, ширина полосы отвода составит 65 м;
- Реконструкция автомобильной дороги федерального значения общего пользования I технической категории «2-ое Успенское шоссе», имеющей протяженность в границах сельского поселения – 0,6 км. Проезжая часть будет включать 4 полосы движения, ширина полосы отвода составит 65 м;
- Реконструкция автомобильной дороги федерального значения общего пользования I технической категории М-1 «Беларусь», имеющей протяженность в границах сельского поселения – 4,6 км. Проезжая часть будет включать 6 полос движения, ширина полосы отвода составит 72 м;

Таблица 3.1. Перечень объектов федерального значения, предусмотренных утвержденной СТП ТО МО (ПП МО №230/8 от 25.03.2016) к реализации в муниципальном образовании Жаворонковское.

№ п/п	Наименование объекта	Техническая категория	Протяженность в границах поселения, км	Число полос движения	Ширина полосы отвода, м	Зоны планируемого размещения линейных объектов автомобильного транспорта, м
1	Автомобильная дорога М-1 «Беларусь»	I	4,6	6	72	100
2	Автомобильная дорога «1-ое Успенское шоссе»	II	3,1	4	65	100
3	Автомобильная дорога «2-ое Успенское шоссе»	I	0,6	4	65	100

Развитие автомобильной сети регионального значения

В соответствии с утвержденной «Схемой территориального планирования транспортного обслуживания Московской области» (ПП МО №230/8 от 25.03.2016) предусмотрены следующие мероприятия по развитию транспортной инфраструктуры регионального значения в СП Жаворонковское (см. таблицу 3.2):

- Строительство автомобильной дороги регионального значения общего пользования I технической категории Можайское шоссе – Крекшино – М-3 «Украина», имеющей протяженность в границах сельского поселения – 5,2 км. Проезжая часть будет включать 4 полосы движения, ширина полосы отвода составит 65 м.

Таблица 3.2. Перечень автомобильных дорог регионального значения, предусмотренных утвержденной СТП ТО МО (ПП МО №230/8 от 25.03.2016) к реализации в муниципальном образовании Жаворонковское.

№ п/п	Наименование а/д	Техническая категория	Протяженность в границах поселения, км	Число полос движения	Ширина полосы отвода	Зоны планируемого размещения линейных объектов автомобильного транспорта
1.	Автомобильная дорога Можайское шоссе – Крекшино – М-3 «Украина»	I	5,2	4	65	200

Развитие скоростного внеуличного пассажирского транспорта

В соответствии с утвержденной «Схемой территориального планирования транспортного обслуживания Московской области» (ПП МО №230/8 от 25.03.2016) предусмотрены следующие мероприятия по развитию транспортной инфраструктуры в СП Жаворонковское (см. таблицу 3.2):

- Строительство высокоскоростной железнодорожной магистрали «Москва – Смоленск – Красное», протяженностью 9,5 км.

Таблица 3.3. Мероприятия по развитию скоростного внеуличного пассажирского транспорта, предусмотренных утвержденной СТП ТО МО (ПП МО №230/8 от 25.03.2016) к реализации в муниципальном образовании Жаворонковское.

№ п/п	Наименование ВСМ	Протяженность в границах поселения, км	Зоны планируемого размещения линейных объектов автомобильного транспорта
1.	Москва – Смоленск – Красное	9,5	500

4. СВЕДЕНИЯ О ВИДАХ, НАЗНАЧЕНИИ И НАИМЕНОВАНИЯХ ПЛАНИРУЕМЫХ ОБЪЕКТОВ МЕСТНОГО ЗНАЧЕНИЯ, ОСНОВНЫЕ ХАРАКТЕРИСТИКИ, ИХ МЕСТОПОЛОЖЕНИЕ. МЕРОПРИЯТИЯ ПО ТЕРРИТОРИАЛЬНОМУ ПЛАНИРОВАНИЮ.

4.1. Мероприятия по установлению границ населённых пунктов и изменению структуры землепользования

В соответствии с Законом Московской области № 7/2012-ОЗ «О внесении изменений в Закон Московской области «О статусе и границах Одинцовского муниципального района и вновь образованных в его составе муниципальных образований» в составе сельского поселения Жаворонковское находится 14 населённых пунктов:

- 3 села: Жаворонки; Перхушково, Юдино;
- 10 деревень: Зайцево, Ликино, Митькино, Осоргино, Сельская Новь, Солманово, Щедрино, Ямишево, Крюково, Трубачеевка;
- 1 хутор - Рожновка.

Административным центром сельского поселения является село Жаворонки.

Для каждого населенного пункта, входящего в состав сельского поселения Жаворонковское, установлены границы в соответствии с требованиями Земельного кодекса Российской Федерации, в том числе ст. 83 ч. 2: «Границы городских, сельских населенных пунктов отделяют земли населенных пунктов от земель иных категорий. Границы городских, сельских населенных пунктов не могут пересекать границы муниципальных образований или выходить за их границы, а также пересекать границы земельных участков, предоставленных гражданам или юридическим лицам», а также с учетом:

- границ земельных участков и их категорий, сведения о которых содержатся в государственном кадастре недвижимости;
- границы сельского поселения Жаворонковское Одинцовского муниципального района Московской области в соответствии с Законом Московской области № 7/2012-ОЗ «О внесении изменений в Закон Московской области «О статусе и границах Одинцовского муниципального района и вновь образованных в его составе муниципальных образований»;

Перечень земельных участков категорий «Земли сельскохозяйственного назначения» и «Земли промышленности, энергетики, транспорта, связи, радиовещания, телевидения, информатики, земли для обеспечения космической деятельности, земли обороны, безопасности и земли иного специального назначения» для перевода в границы населённых пунктов приведен в Приложении 3: таблица №1, №2, №3

Планируемая площадь населенных пунктов составит 2243,01 га.

4.2. Мероприятия по развитию жилищного строительства

Состав мероприятий по развитию жилищного строительства определен необходимостью:

- обеспечения жильем граждан, проживающих в ветхом фонде (499 чел., 8,267 тыс.кв.м). Потребность в жилье планируется удовлетворить за счет выкупа квартир Администрацией сельского поселения на территориях планируемой многоквартирной застройки в с. Перхушково;
- предоставления жилья 97 гражданам, нуждающимся в жилых помещениях (очередники).

Строительство жилья предполагается вести за счёт инвестора путём заключения Договора о развитии ранее застроенной территории или Инвестиционного контракта, предусматривающих безвозмездную передачу жилья необходимой площади администрации для последующего предоставления очередникам.

В связи с отсутствием на территории поселения территориальных резервов для развития индивидуальной жилой застройки обеспечение земельными участками 6 многодетных семей по сведениям Администрации Одинцовского муниципального района⁴ предлагается на территории нового индивидуального жилищного строительства в СП Часцовское.

Мероприятия по жилищному строительству, разработанные в составе Генерального плана, включают строительство на свободных от застройки территориях сельского поселения, а также частичную реорганизацию застроенных территорий.

Первая очередь

- застройка многоквартирными средне- и многоэтажными жилыми домами площадью **1531** тыс.кв.м согласно утвержденной и разработанной градостроительной документации на территории **239,57** га.

- застройка свободных территорий индивидуальными жилыми домами (1-3 этажа) общей площадью **43,6** тыс.кв.м. на территории 46,77 га.

Расчетный срок

- застройка многоквартирными жилыми домами, площадью **112,812** тыс.кв.м, на территории **27,2** га

- застройка индивидуальными жилыми домами (1-3 этажа) общей площадью **45,3** тыс.кв.м. на территории **73,6**га.

Общая площадь новой застройки составит **1732,712** тыс.кв.м.

Численность населения составит:

На первую очередь (2022 г.) – 59,848 тыс. чел.

На расчетный срок (2035 г.) – 64,627 тыс. чел.

Расчет размещаемого жилищного фонда произведен в соответствии с действующими нормативами градостроительного проектирования, утвержденными постановлением Правительства Московской области от 17.08.2015 г. № 713/30.

4.3. Мероприятия по развитию объектов социальной инфраструктуры

4.3.1. Планируемые для размещения социальные и культурно-бытовые объекты Одинцовского муниципального района

Вид, наименование, назначение (характеристика объекта, вид работ)	Местоположение	Срок реализации	Функциональная зона
Объект непромышленного назначения. Объекты образования. Дошкольная образовательная организация на 250 мест площадь 1,2 га. Новое строительство	Д. Солманово, ЗАО "Ипотечная компания М-6"	2022	О-2
Объект непромышленного назначения. Объекты образования. Дошкольная образовательная организация на 135 мест. (во встроено-пристроенном помещении) Новое строительство		2022	О-2

⁴ В соответствии с письмом Администрации Одинцовского района №155-01 Исх – 8731 от 11.12.2015

Вид, наименование, назначение (характеристика объекта, вид работ)	Местоположение	Срок реализации	Функциональная зона
Объект непроизводственного назначения. Объекты образования. Дошкольная образовательная организация на 250 мест площадь 1,2га. Новое строительство	Д. Зайцево, ООО "СитиСтрой-Проект"	2022	О -2
Объект непроизводственного назначения. Объекты образования. Дошкольная образовательная организация на 190 мест (во встроено-пристроенном помещении). Новое строительство		2022	О -2
Объект непроизводственного назначения. Объекты образования. Дошкольная образовательная организация на 220 мест Новое строительство	Д. Зайцево ООО "Стройинвест"	2022	Ж-1
Объект непроизводственного назначения. Объекты образования. Дошкольная образовательная организация на 220 мест. Новое строительство		2022	Ж-1
Объект непроизводственного назначения. Объекты образования. Дошкольная образовательная организация на 220 мест Новое строительство		2022	Ж-1
Объект непроизводственного назначения. Объекты образования. Дошкольная образовательная организация на 145 мест площадь 1,1га. Новое строительство	Д. Митькино ООО "СДИ"	2022	Ж-1
Объект непроизводственного назначения. Объекты образования. Дошкольная образовательная организация на 45 мест (во встроено-пристроенном помещении). Новое строительство	Д. Крюково ЗАО "Монолит"	2022	Ж-1
Объект непроизводственного назначения. Объекты образования. Дошкольная образовательная организация на 140 мест площадь 0,6 га. Новое строительство	С. Перхушково ООО "Перхушково Девелопмент"	2022	М
Объект непроизводственного назначения. Объекты образования. Дошкольная образовательная организация на 360 мест площадь 1,3га. Новое строительство	С. Перхушково ООО "Пересвет- Реал Эстейт"	2022	М
Объект непроизводственного назначения. Объекты образования. Дошкольная образовательная организация на 360 мест площадь 1,3га. Новое строительство		2022	М
Объект непроизводственного назначения. Объекты образования. Дошкольная образовательная организация на 50 мест (во встроено-пристроенном помещении). Новое строительство		2022	М
Объект непроизводственного назначения. Объекты образования. Дошкольная образовательная организация на 40 мест (во встроено-пристроенном помещении) Новое строительство		2022	М

Вид, наименование, назначение (характеристика объекта, вид работ)	Местоположение	Срок реализации	Функциональная зона
Объект непроизводственного назначения. Объекты образования. Дошкольная образовательная организация на 50 мест (во встроено-пристроенном помещении) Новое строительство		2022	М
Объект непроизводственного назначения. Объекты образования. Дошкольная образовательная организация на 50 мест (во встроено-пристроенном помещении). Новое строительство		2022	М
Объект непроизводственного назначения. Объекты образования. Дошкольная образовательная организация на 200 мест (во встроено-пристроенном помещении) Новое строительство	С. Перхушково «Девелопмент»	2022	М
Объект непроизводственного назначения. Объекты образования. Дошкольная образовательная организация на 200 мест (во встроено-пристроенном помещении)Новое строительство		2022	М
Объект непроизводственного назначения. Объекты образования. Дошкольная образовательная организация на 135(+) 5 мест площадь 0,6 га. Новое строительство	Д. Ликино рядом с существующей школой	2022	О-2
Объект непроизводственного назначения. Объекты образования. Дошкольная образовательная организация на 210 мест площадь 0,73га. Новое строительство	С. Жаворонки	2022	О-2
Объект непроизводственного назначения. Объекты образования. Дошкольная образовательная организация на 50 мест (во встроено-пристроенном помещении). Новое строительство	С. Перхушково	2035	М
Объект непроизводственного назначения. Объекты образования. Дошкольная образовательная организация на 270 мест площадь 1,2 га. Новое строительство		2035	Ж-1
Объект непроизводственного назначения. Объекты образования. Дошкольная образовательная организация на 100 мест площадь 0,6га. Новое строительство	С. Юдино	2035	Ж-2
Объект непроизводственного назначения. Объекты образования. Дошкольная образовательная организация на 90 мест площадь 0,5га. Новое строительство	Д. Крюково	2035	Ж-2
Объект непроизводственного назначения. Объекты образования. Общеобразовательная организация. на 825 мест, площадь 3,2 га. Новое строительство.	Д. Солманово	2022	О-2

Вид, наименование, назначение (характеристика объекта, вид работ)	Местоположение	Срок реализации	Функциона льная зона
Объект непроизводственного назначения. Объекты образования. Общеобразовательная организация. на 1000 мест, площадь 3 га. Новое строительство.	Д. Зайцево	2022	О-2
Объект непроизводственного назначения. Объекты образования. Общеобразовательная организация. на 560 мест, площадь 1,86 га. Новое строительство.	Д. Митькино	2022	Ж-1
Объект непроизводственного назначения. Объекты образования. Общеобразовательная организация. на 110 мест, Новое строительство.	С. Перхушково	2022	М
Объект непроизводственного назначения. Объекты образования. Общеобразовательная организация. на 1100 мест, площадь 2,6 га. Новое строительство.	Д. Зайцево	2022	Ж-1
Объект непроизводственного назначения. Объекты образования. Общеобразовательная организация. на 1110 мест, площадь 2,68 га. Новое строительство.	С. Перхушково	2022	М
Объект непроизводственного назначения. Объекты образования. Общеобразовательная организация. На 1110 мест, площадь 2 га. Новое строительство.	С. Перхушково	2022	М
Объект непроизводственного назначения. Объекты образования. Общеобразовательная организация. на +740 мест, площадь 1,56 га. Реконструкция	С. Перхушково	2022	О-2
Объект непроизводственного назначения. Объекты образования. Общеобразовательная организация. на +620 мест, площадь 1,8га. Реконструкция	Д. Ликино	2022	О-2
Объект непроизводственного назначения. Объекты образования. Общеобразовательная организация. на 100 мест, Новое строительство.	Д. Юдино	2022	Ж-2
Объект непроизводственного назначения. Объекты образования. Общеобразовательная организация. На 550 мест, (во встроено-пристроенном помещении). Новое строительство.	С. Перхушково (Новый путь)	2035	М
Объект непроизводственного назначения. Объекты дополнительного образования. Детская юношеская спортивная школа на 52 мест (во встроено-пристроенном помещении ФОК) Новое строительство	с. Жаворонки	2022	Р-4

Вид, наименование, назначение (характеристика объекта, вид работ)	Местоположение	Срок реализации	Функциона льная зона
Объект непроизводственного назначения. Объекты дополнительного образования. Детская юношеская спортивная школа на 328 мест (во встроено-пристроенном помещении ФОК) Новое строительство	д. Крюково	2035	Ж-2
Объект непроизводственного назначения. Объекты дополнительного образования. Школа по различным видам искусств на 300 мест (в существующем культурно-досуговом центре)	с. Жаворонки	2022	О-1
Объект непроизводственного назначения. Объекты дополнительного образования. Школа по различным видам искусств на 300 мест (в существующем культурно-досуговом центре)	с. Жаворонки	2022	О-1
Объект непроизводственного назначения. Объекты дополнительного образования. Школа по различным видам искусств на 300 мест Театральный Центр «Жаворонки» Новое строительство	с. Жаворонки	2022	О-1
Объект непроизводственного назначения. Объекты дополнительного образования. Школа по различным видам искусств на 177 мест (во встроено-пристроенном помещении Средней общеобразовательной школы в д. Ликино) Реконструкция	Д. Ликино	2022	О-2
Объект непроизводственного назначения. Объекты дополнительного образования. Школа по различным видам искусств на 86 мест. (во встроено-пристроенном помещении Средней общеобразовательной школы в с. Перхушково) Новое строительство	С. Перхушково	2035	М
Объект непроизводственного назначения. Объекты здравоохранения. Станция скорой помощи на 6 м/м Новое строительство.	С.Перхушково	2035	О-2
Объект непроизводственного назначения. Объекты здравоохранения. Поликлиника на 120 пос./см. . Новое строительство.	Д. Солманово	2022	О-1
Объект непроизводственного назначения. Объекты здравоохранения. Поликлиника пункт на 200 пос./см. Новое строительство.	Д. Зайцево	2022	Ж-1
Объект непроизводственного назначения. Объекты здравоохранения. Поликлиника пункт на 60 пос./см. (во встроено-пристроенном помещении). Новое строительство.	Д. Митькино	2022	Ж-1
Объект непроизводственного назначения. Объекты здравоохранения. Поликлиника на 20 пос./см. . (во встроено-пристроенном помещении)	Д. Крюково	2022	Ж-1

Вид, наименование, назначение (характеристика объекта, вид работ)	Местоположение	Срок реализации	Функциона льная зона
Новое строительство.			
Объект непроизводственного назначения. Объекты здравоохранения. Поликлиника пункт на 226 пос./см. Новое строительство.	Д. Зайцево	2022	Ж-1
Объект непроизводственного назначения. Объекты здравоохранения. Поликлиника пункт на 260 пос./см. Новое строительство.	С. Перхушково	2022	М
Объект непроизводственного назначения. Объекты физической культуры и спорта. ФОК (спортивные залы на 1235 кв. м, бассейн на 650 кв. м зеркала воды). Новое строительство.	Д. Солманово в торгово- развлекательном центре	2022	О-1
Объект непроизводственного назначения. Объекты физической культуры и спорта. ФОК (спортивные залы на 2000 кв. м) Новое строительство.	Д. Зайцево	2022	Р-4
Объект непроизводственного назначения. Объекты физической культуры и спорта. ФОК (спортивные залы на 860 кв. м,) Новое строительство.	д. Митькино	2022	Ж-1
Объект непроизводственного назначения. Объекты физической культуры и спорта. ФОК (спортивные залы на 300 кв. м) Новое строительство.	Д. Зайцево	2022	Ж-1
Объект непроизводственного назначения. Объекты физической культуры и спорта. ФОК (спортивные залы на 1475 кв. м, , бассейн на 142 кв. м зеркала воды) Новое строительство.	с. Перхушково	2022	М
Объект непроизводственного назначения. Объекты физической культуры и спорта. ФОК (спортивные залы на 500 кв. м,) Новое строительство.	С. Жаворонки	2035	Р-4
Объект непроизводственного назначения. Объекты физической культуры и спорта. ФОК (спортивные залы на 300 кв. м,) Новое строительство.	Д. Крюково	2035	Ж-2
Объект непроизводственного назначения. Комплексный центр социального обслуживания населения. Размещение в клубном учреждении.	С. Жаворонки	2035	О-1

4.3.2. Планируемые для размещения социальные и культурно-бытовые объекты местного значения

Вид, наименование, назначение (характеристика объекта, вид работ)	Местоположение	Срок реализации	Функциональная зона
Объекты физической культуры и спорта. Объект непромышленного назначения. Спортивная площадка площадь 1270. Новое строительство. (придомовой территории)	Д. Митькино	2022	Ж-1
Объекты физической культуры и спорта. Объект непромышленного назначения. Футбольное поле, площадка, хоккейная площадка, тренажерная площадка площадь 2540. Новое строительство.	Д. Митькино	2022	Ж-2
Объекты физической культуры и спорта. Объект непромышленного назначения. Спортивная площадка площадь 1270. Новое строительство. (придомовой территории)	Д. Зайцево	2022	Ж-1
Объекты физической культуры и спорта. Объект непромышленного назначения. Спортивная площадка площадь 1270. Новое строительство. (придомовой территории)	Д. Зайцево	2022	Ж-2
Объекты физической культуры и спорта. Объект непромышленного назначения. Спортивная площадка площадь 1270. Новое строительство. (придомовой территории)	Д. Ямищево	2022	Ж-2
Объекты физической культуры и спорта. Объект непромышленного назначения. Спортивная площадка площадь 1270. Новое строительство. (придомовой территории)	Д. Солманово	2022	О-2
Объекты физической культуры и спорта. Объект непромышленного назначения. Спортивная площадка площадь 2600. Новое строительство. (придомовой территории)	Д. Солманово	2022	Ж-2
Объекты физической культуры и спорта. Объект непромышленного назначения. Спортивная площадка площадь 1270. Новое строительство. (придомовой территории)	Д. Ликино	2022	Ж-2
Объекты физической культуры и спорта. Объект непромышленного назначения. Спортивная площадка площадь 1270. Новое строительство. (придомовой территории)	С. Жаворонки, юг	2022	Ж-2
Объекты физической культуры и спорта. Объект непромышленного назначения. Спортивная площадка площадь 6350. Новое строительство. (придомовой территории) 5 полей	С. Перхушково	2022	М

Вид, наименование, назначение (характеристика объекта, вид работ)	Местоположение	Срок реализации	Функциона льная зона
Объекты физической культуры и спорта. Объект непромышленного назначения. Спортивная площадка площадь 1270. Новое строительство. (придомовой территории)	С. Перхушково	2022	Р-2
Объекты физической культуры и спорта. Объект непромышленного назначения. Спортивная площадка площадь 1270. Новое строительство. (придомовой территории)	С. Перхушково На территории сущ. школы	2022	О-2
Объекты физической культуры и спорта. Объект непромышленного назначения. Спортивная площадка площадь 1270. Новое строительство. (придомовой территории)	С. Перхушково	2022	Ж-2
Объекты физической культуры и спорта. Объект непромышленного назначения. Спортивная площадка площадь 2540. Новое строительство. (придомовой территории)	С. Юдино	2035	Ж-2
Объекты физической культуры и спорта. Объект непромышленного назначения. Спортивная площадка площадь 2540. Новое строительство. (придомовой территории)	Д. Крюково	2022	Ж-2
Объекты физической культуры и спорта. Объект непромышленного назначения. Спортивная площадка площадь 1270. Новое строительство. (придомовой территории)	Д. Крюково	2022	Ж-1

4.3.2. Создание условий для обеспечения населения сельского поселения учреждениями образования

1) Существующий дефицит по обеспечению населения общеобразовательными учреждениями составляет (-)332 места.

Настоящим проектом Генерального плана предусматривается ввод школьных образовательных учреждений суммарной мощностью **7825** места, что позволит удовлетворить нормативную потребность населения в общеобразовательных учреждениях в полном объеме.

Территориальное размещение вводимых объектов дошкольных образовательных учреждений предлагается осуществить в соответствии с утвержденными проектами планировки территории и градостроительными концепциями.

Таблица 4.3.2.1 Перечень планируемых общеобразовательных учреждений

№ п/п	Объект	Место-положение	Застройщик	М-ть, мест
На первую очередь реализации проекта				
<i>Проекты планировок</i>				
1	СОШ	Д. Солманово	ЗАО "Ипотечная компания М-6");	825
2	СОШ	Д. Зайцево	ООО "СитиСтрой-Проект"	1000
3	СОШ	Д. Митькино	ООО "СДИ"	560
4	СОШ	С. Перхушково	ООО "Перхушково Девелопмент"	110
5	СОШ	Д. Зайцево	ООО "Стройинвест"	1100
6	СОШ	С. Перхушково	ООО "Пересвет-Реал Эстейт"	1110
7	СОШ	"-"	"-"	1110
<i>Генеральным планом</i>				
8	СОШ реконструкция	С. Перхушково		+740
9	СОШ реконструкция	Д. Ликино		+620
10	СОШ	Д. Юдино		100
ИТОГО НА 1 ОЧЕРЕДЬ				7275
<i>На расчётный срок</i>				
1	СОШ	С. Перхушково (Новый путь)		550
ИТОГО НА РАСЧЕТНЫЙ СРОК				550
ВСЕГО ПО ПРОЕКТУ				7825

2) Существующий дефицит по обеспечению населения детскими дошкольными учреждениями (-)245 места.

Настоящим проектом Генерального плана предусматривается ввод дошкольных образовательных учреждений суммарной мощностью **3850** места, что позволит удовлетворить нормативную потребность населения в общеобразовательных учреждениях в полном объеме.

Территориальное размещение вводимых объектов дошкольных образовательных учреждений предлагается осуществить в соответствии с утвержденными проектами планировки территории и градостроительными концепциями.

Таблица 4.3.2.2. Перечень планируемых дошкольных образовательных учреждений

№ п/п	Объект	Место-положение	Застройщик	М-ть, мест
На первую очередь реализации проекта				
<i>Проекты планировок</i>				
1	ДОУ	Д. Солманово	ЗАО "Ипотечная компания М-6")	250
2	ДОУ	"-"	"-"	135
3	ДОУ	Д. Зайцево	ООО "СитиСтрой-Проект"	250
4	ДОУ	"-"	ООО "СитиСтрой-Проект"	190
5	ДОУ	Д. Зайцево	ООО "Стройинвест"	220
6	ДОУ	"-"	"-"	220
7	ДОУ	"-"	"-"	220
8	ДОУ	Д. Митькино	ООО "СДИ"	145

9	ДОУ	Д. Крюково	ЗАО "Монолит"	45
10	ДОУ	С. Перхушково	ООО "Перхушково Девелопмент"	140
11	ДОУ	С. Перхушково	ООО "Пересвет- Реал Эстейт"	360
12	ДОУ	С. Перхушково		360
13	ДОУ	С. Перхушково		50
14	ДОУ	С. Перхушково		40
15	ДОУ	С. Перхушково		50
16	ДОУ	С. Перхушково		50
<i>Генеральным планом</i>				
17	ДОУ	С. Перхушково	Покрытие дефицита ООО "Перхушково Девелопмент"	200
18	ДОУ	-"	Покрытие дефицита ООО "Перхушково Девелопмент"	200
19	ДОУ реконстру кция	Д. Ликино рядом с существующей школой		135 (+)5
20	ДОУ	С. Жаворонки		210
ИТОГО НА 1 ОЧЕРЕДЬ				3340
<i>На расчётный срок</i>				
1	ДОУ	С. Перхушково		50
2	ДОУ	-"		270
3	ДОУ	С. Юдино		100
4	ДОУ	Д. Крюково		90
ИТОГО НА РАСЧЕТНЫЙ СРОК				510
ВСЕГО ПО ПРОЕКТУ				3850

Проектом Генерального плана предусмотрено создание в сельском поселении Жаворонковское **380 мест** в детских и юношеских спортивных школах:

- 328 мест – в проектируемых физкультурно-оздоровительных комплексах на 1 очередь.
- 52 мест – в проектируемой среднеобразовательной школе в с. Перхушково на расчетный срок.

Проектом Генерального плана предусмотрено создание в сельском поселении Жаворонковское **1163 мест** в дополнительном образовании в школах по различным видам искусств:

- 1077 мест за счет профицита 775 кв. м. площади в существующих Культурно-досуговых учреждениях; и в проектируемых школах на 1 очередь;
- 86 мест за счет профицита 317 кв. м. площади в существующих Культурно-досуговых учреждениях; на расчетный срок.

На расчетный срок нормативная потребность населения будет удовлетворена.

4.3.3. Создание условий для обеспечения населения сельского поселения учреждениями здравоохранения

Профицит больничных стационаров в поселении, составляет 90 койко-мест. На расчетный срок реализации генерального плана, возникает дефицит -386 койко/мест, который планируется компенсировать за счет строительства районной больницы в г.п. Кубинка на 2100 коек

В рамках разработки генерального плана городского поселения Кубинка Одинцовского муниципального района Московской области на территории городского поселения предлагается размещение больничного стационара на 2100 коек. Строительство больничного стационара рассчитано на покрытие дефицита по Одинцовскому муниципальному району.

Существующий профицит по обеспечению населения амбулаторно-поликлиническими учреждениями составляет (+)205 пос/см.

Настоящим проектом Генерального плана предусматривается ввод амбулаторно-поликлинических учреждений суммарной мощностью **886** койко/места, что позволит удовлетворить нормативную потребность населения в учреждениях здравоохранения в полном объеме.

Таблица 4.3.3.1 Перечень планируемых поликлинических учреждений

№ п/п	Объект	Место-положение	Застройщик	М-ть, мест	Численность работающих, чел.
<i>На первую очередь реализации проекта</i>					
<i>Проекты планировок</i>					
1	Поликлиника	Д. Солманово	ЗАО "Ипотечная компания М-6")	120	18
2	Поликлиника	Д. Зайцево	ООО "СитиСтрой-Проект"	200	30
3	Поликлиника	Д. Митькино	ООО "СДИ"	60	9
4	Поликлиника	Д. Крюково	ЗАО "Монолит"	20	3
5	Поликлиника	Д. Зайцево	ООО "Стройинвест"	226	33
6	Поликлиника	С. Перхушково	ООО "Пересвет-Реал Эстейт"	260	45
ВСЕГО ПО ПРОЕКТУ				886	138

Раздаточные пункты молочной кухни заложены проектами планировок в д. Зайцево, с. Перхушково.

Аптеки и аптечные киоски рекомендуется разместить в проектируемых общественно-деловых коммерческих объектах и в первых этажах многоквартирных жилых домов.

В связи с комплексным жилищным развитием сельского поселения, предполагающее создание полного объектов социальной инфраструктуры:

- раздаточные пункты молочной кухни общей площадью 320 кв.м предлагается проектами планировок в помещениях 1 этажей планируемых к размещению жилых домов и в проектируемых поликлиниках на 1 очередь реализации проекта;

- аптеки и аптечные киоски общей площадью 970 кв.м заложены проектами планировок в с. Перхушково, д. Зайцево, д. Солманово на 1 очередь реализации проекта.

4.3.4. Создание условий для обеспечения населения сельского поселения объектами физической культуры и спорта

Настоящим проектом Генерального плана предусматривается строительство объектов физической культуры и спорта на территориях комплексной жилой застройки в соответствии с утвержденными проектами планировки территории и градостроительными концепциями.

Таблица 4.3.4. Перечень планируемых спортивных залов и бассейнов

№	Объект	Местоположение	Застройщик	Площадь зала, кв. м	Площадь бассейна, кв. м зеркала воды
<i>На первую очередь реализации проекта</i>					
<i>Проекты планировок</i>					
1	Спортивный зал с плавательным бассейном	Д. Солманово в торгово-развлекательном центре	ЗАО "Ипотечная компания М-6"	1235	650
2	Спортивный зал	Д. Зайцево	ООО "СитиСтрой-Проект"	2000	
3	Спортивный зал	д. Митькино	ООО "СДИ"	860	
4	Спортивный зал	Д. Зайцево	ООО "Стройинвест"	300	
5	Спортивный зал с плавательным бассейном	с. Перхушково	ООО "Пересвет-Реал Эстейт"	1475	142
ИТОГО НА 1 ЭТАП				5870	792
<i>Генеральным планом</i>					
1	Спортивный зал	С. Жаворонки		500	
2	Спортивный зал	Д. Крюково		300	
ИТОГО НА 1 ЭТАП				6670	
ВСЕГО ПО ПРОЕКТУ				6670	792

Размещение плоскостных сооружений планируется на участках проектируемых общеобразовательных школ, спортивные площадки предусмотрены в проектах комплексной жилой застройки на территории поселения. Общая площадь предлагаемых к размещению плоскостных спортивных сооружений составит **28 800** кв.м.

4.3.5. Создание условий для обеспечения населения сельского поселения учреждениями культуры

В существующем положении обеспеченность по поселению выше нормативной. На расчетный срок проект генерального плана предполагает строительство культурно-досуговых центров реконструкция существующих учреждений клубного типа общая площадь учреждений клубного типа увеличится до 2038 кв.м.;

Проектами планировок заложены учреждения клубного типа общей площадью **780** кв.м. Генеральным планом предполагается реконструкция существующих клубов и строительство новых общей площадью **390** кв.м.

Рекомендуется модернизация помещений существующей библиотеки (в с. Юдино): оборудование читального зала и организация книгохранилища. В генеральном плане запланировано строительство 1 библиотеки, (по проекту планировки) и 3 библиотек заложенных генеральным планом на расчетный срок.

Профицит в клубных учреждениях планируется ликвидировать для оптимизации бюджетных средств, под размещение объектов дополнительного образования, и Комплексного центра социального обслуживания.

4.3.6. Создание условий для обеспечения населения сельского поселения услугами связи, предприятиями общественного питания, торговли и бытового обслуживания

Настоящим проектом Генерального плана предусматривается:

- 1) размещение предприятий торговли общей площадью 85 220 кв.м.
- 2) размещение объектов общественного питания на 2019 посадочных мест.
- 3) размещение объектов бытового обслуживания на 717 рабочих мест.

4.3.7. Мероприятия по развитию мест захоронения

В проекте генерального плана не предлагается развитие существующего кладбища. Захоронения предлагается производить на существующих и планируемых кладбищах на территории Одинцовского муниципального района.

4.4. Мероприятия по развитию мест приложения труда

Дефицит рабочих мест в поселении составит– 10,589 тыс. чел (на расчётный срок). В рамках реализации генерального плана создаются рабочие места: в бюджетной сфере 2,246 тыс. раб.мест, во внебюджетной сфере – 16,944 тыс. раб.мест.

Дополнительные рабочие места предоставляются в других поселениях Одинцовского Муниципального района, гп Новоивановское.

4.5. Мероприятия по развитию транспортной инфраструктуры

Автомобильный транспорт

Проектом генерального плана учтены предложения по развитию транспортной инфраструктуры федерального, регионального и межмуниципального значения, представленные в утвержденной «Схеме территориального планирования транспортного обслуживания Московской области» (ПП МО №230/8 от 25.03.2016). Данные предложения приводятся в целях обеспечения информационной целостности документа и не подлежат утверждению в составе генерального плана.

Развитие автодорожной сети федерального значения

В соответствии с утвержденной «Схемой территориального планирования транспортного обслуживания Московской области» (ПП МО №230/8 от 25.03.2016) на территории сельского поселения планируется строительство и реконструкция автомобильных дорог федерального и регионального значения.

Мероприятия планируемого развития транспортной инфраструктуры федерального и регионального значения в соответствии с утвержденной «Схемой территориального планирования транспортного обслуживания Московской области» (ПП МО №230/8 от 25.03.2016) отражены в **таблице 4.5.1**

Таблица 4.5.1. Перечень объектов федерального значения, предусмотренных утвержденной СТП ТО МО (ПП МО №230/8 от 25.03.2016) к реализации в муниципальном образовании Жаворонковское.

№ п/п	Наименование объекта	Техническая категория	Протяженность в границах поселения, км	Число полос движения	Ширина полосы отвода, м	Зоны планируемого размещения линейных объектов автомобильного транспорта, м
1	Автомобильная дорога М-1 «Беларусь»	I	4,6	6	72	100
2	Автомобильная дорога «1-ое Успенское шоссе»	II	3,1	4	65	100
3	Автомобильная дорога «2-ое Успенское шоссе»	I	0,6	4	65	100

Развитие автодорожной сети регионального значения

В соответствии с утвержденной «Схемой территориального планирования транспортного обслуживания Московской области» (ПП МО №230/8 от 25.03.2016) предусмотрены следующие мероприятия по развитию транспортной инфраструктуры регионального значения в СП Жаворонковское (см. таблицу 4.5.2):

- Строительство автомобильной дороги регионального значения общего пользования I технической категории Можайское шоссе – Крекшино – М-3 «Украина», имеющей протяженность в границах сельского поселения – 5,2 км. Проезжая часть будет включать 4 полосы движения, ширина полосы отвода составит 65 м.

Таблица 4.5.2. Перечень автомобильных дорог регионального значения, предусмотренных утвержденной СТП ТО МО (ПП МО №230/8 от 25.03.2016) к реализации в муниципальном образовании Жаворонковское.

№ п/п	Наименование а/д	Техническая категория	Протяженность в границах поселения, км	Число полос движения	Ширина полосы отвода	Зоны планируемого размещения линейных объектов автомобильного транспорта
1.	Автомобильная дорога Можайское шоссе – Крекшино – М-3 «Украина»	I	5,2	4	65	200

Автомобильные дороги общего пользования местного значения будут обеспечивать транспортные связи с автодорогами общего пользования федерального и регионального значения, связи с прилегающими территориями, а также внутрирайонные связи, в том числе подъезды к новым и реконструируемым объектам инфраструктуры сельского. Сеть автомобильных дорог общего пользования местного значения предлагается к развитию в соответствии с предложениями по жилищному и коммунально-бытовому строительству за счет реконструкции существующих автодорог с доведением параметров поперечных профилей до нормативных показателей и создания новых автомобильных направлений.

Для развития УДС сельского поселения проектом генерального плана предусмотрено как количественное наращивания сети и ее протяженности, так и внедрение классификации улиц, основанной на их местоположении в транспортной системе.

Предлагаемая проектом генерального плана классификация (таблица 4.5.3) учитывает уже существующие элементы УДС и предусматривает дополнительные характеристики сети⁵. В основу этой классификации положено функциональное назначение магистралей всех видов, согласующееся с окружающей застройкой и преимущественными видами транспорта.

Таблица 4.5.3 Предлагаемая классификация улично-дорожной сети СП Жаворонковское

Категория сельских улиц и дорог	Функциональное назначение
Поселковая дорога	Связь сельского поселения с внешними дорогами общей сети
Главная улица	Связь жилых территорий с общественным центром
Улицы в жилой застройке: основная	Связь внутри жилых территорий и с главной улицей по направлениям с интенсивным движением
второстепенная (переулок)	Связь между основными жилыми улицами
Проезд	Связь жилых домов, расположенных в глубине квартала, с улицей
Хозяйственный проезд, скотопрогон	Прогон личного скота и проезд грузового транспорта к приусадебным участкам

Поселковые дороги, главные улицы, улицы в жилой застройке и проезды показаны на Карте планируемого развития транспортной инфраструктуры местного значения в составе графической части Проекта генерального плана.

Для обеспечения круглогодичных автотранспортных связей между населенными пунктами и для подъезда к зонам планируемого размещения объектов капитального

⁵ В соответствии с актуализированной редакцией СНиП 2.07.01-89* (СП 42.13330.2011)

строительства регионального и местного значения предлагаются мероприятия по строительству и реконструкции сети автомобильных дорог местного значения.

Планируемые характеристики автомобильных дорог местного значения приведены в таблице ниже.

Таблица 4.5.4 Планируемые характеристики улично-дорожной сети на территории СП Жаворонковское.

Наименование улиц и дорог	Вид работ: Строительство (С) / Реконструкция (Р)	Протяженность улиц и дорог в границах СП, м	Очередность строительства
Выезд на проектируемую а/д «Можайское шоссе – Крекшино – М-3 «Украина» из д.Митькино	С	0,5	Расчетный срок
Улично-дорожная сеть в д.Митькино	С	1,59	Первая очередь
Улично-дорожная сеть в д.Зайцево	С	1,2	Первая очередь
Улично-дорожная сеть в д.Зайцево	С	4,4	Расчетный срок
Улично-дорожная сеть в д.Зайцево	Р	2,2	Расчетный срок
Улично-дорожная сеть в д.Ликино	Р	1,4	Расчетный срок
Улично-дорожная сеть в с.Щедрино	Р	2,3	Расчетный срок
Ул. Железнодорожная (с.Жаворонки)	Р	2,6	Расчетный срок
Улично-дорожная сеть в с.Перхушково	Р	0,85	Расчетный срок
	С	2,2	Расчетный срок
Улично-дорожная сеть в с.Трубачеевка	Р	3,2	Расчетный срок
Улично-дорожная сеть в с.Юдино	С	1,4	Первая очередь
Итого	С	4,19	Первая очередь
	Р	12,55	
	С	7,1	Расчетный срок

Протяжённость новых автомобильных дорог федерального, регионального и местного значения на территории сельского поселения Жаворонковское составит 23590,0 м. Общая протяжённость (существующих и планируемых) автомобильных дорог составит 150290,0 м. Плотность улично-дорожной сети на расчётный срок составит 2,50 км/кв. км, что будет удовлетворять нормативному значению показателя плотности сети автомобильных дорог общего пользования (в соответствии с утверждёнными нормативами градостроительного проектирования Московской области (ПП МО №713/30 от 17.08.2015) для Одинцовского муниципального района, должен быть не менее 0,52 км/кв. км).

Железнодорожный транспорт

В соответствии с утвержденной Схемой территориального планирования транспортного обслуживания Московской области (ПП МО №230/8 от 25.03.2016) в границах СП Жаворонковское предусмотрена реконструкция участков Киевского направления МЖД, с увеличением количества главных путей (таблица 4.5.5).

Таблица 4.5.5. Планируемое увеличение числа главных путей на магистральных путях железных дорог

Наименование железнодорожного направления	Наименование железнодорожного участка	Количество главных путей	Количество главных путей на перспективу	Длина участка, км
Киевское направление МЖД	Солнечная – Апрелевка	2	4	2,20
Киевское направление МЖД	Солнечная – Апрелевка	2	3	1,11
Киевское направление МЖД	Москва-аэропорт Внуково	1	2	1,26

Скоростной внеуличный пассажирский транспорт

Для повышения уровня транспортного обслуживания городов и населенных пунктов Московской области в соответствии с утвержденной Схемой территориального планирования транспортного обслуживания Московской области (ПП МО №230/8 от 25.03.2016) планируется создание инфраструктуры высокоскоростной железнодорожной магистрали (ВСМ).

По территории СП Жаворонковское пройдет участок ВСМ «Москва – Смоленск - Красное». Протяженность в границах поселения составит 9,5 км, зона планируемого размещения линейных объектов железнодорожного транспорта – 500,0 м.

Транспортно-пересадочные узлы

В соответствии с утвержденной Схемой территориального планирования транспортного обслуживания Московской области (ПП МО №230/8 от 25.03.2016) на территории поселения планируется формирование транспортно-пересадочных узлов на основе железнодорожных остановочных пунктов:

- платформа «Жаворонки» Смоленского направления МЖД (ожидаемый пассажиропоток от 300 тыс.пасс/год до 1 млн.пасс/год);
- платформа «Здравница» Смоленского направления МЖД (ожидаемый пассажиропоток от 100 тыс.пасс/год до 300 тыс.пасс/год);
- платформа «Перхушково» Смоленского направления МЖД (ожидаемый пассажиропоток от 100 тыс.пасс/год до 300 тыс.пасс/год);
- платформа «Лесной Городок» Смоленского направления МЖД (ожидаемый пассажиропоток от 300 тыс.пасс/год до 1 млн.пасс/год).

ТПУ включают:

- объекты, необходимые для обеспечения удобного и комфортного обслуживания пассажиров при пересадке с одного вида транспорта на другой (железнодорожные станции, платформы и остановочные пункты; железнодорожные вокзалы, автовокзалы и автостанции; торгово-развлекательные объекты; стоянки для временного хранения легкового транспорта; территории для стоянки и разворота общественного автомобильного транспорта; пешеходные переходы);
- автомобильные дороги и проезды, обеспечивающие подъезд к ТПУ.

Сеть общественного пассажирского транспорта

Для дальнейшего развития территории необходимо сохранение существующей сети маршрутов и создание новых маршрутов, оптимизация подвижного состава и периодичности следования под прогнозируемый пассажиропоток. Вопросы выбора организации маршрутного движения, выбора подвижного состава, должны решаться при разработке

специализированных проектов (схем) комплексного развития системы пассажирского транспорта.

Протяженность планируемой маршрутной сети на расчетный срок составит 17,5 км. Общая протяженность (существующей и планируемой) маршрутной сети на расчетный срок составит 51,5 км.

Исходя из общей протяженности транспортной сети общественного пассажирского транспорта и площади территорий муниципального образования (60,11 км²), плотность сети общественного пассажирского транспорта составляет 0,86км/ км². (при расчёте по методике из РНГП МО).

В соответствии с постановлением Правительства Московской области от 17.08.2015 №713/30 «Об утверждении нормативов градостроительного проектирования Московской области», нормативный показатель для Одинцовского муниципального района равен 0,49км/км². Плотность существующей сети наземного общественного пассажирского транспорта на расчетный срок выше нормативного показателя.

Индивидуальный автотранспорт

В соответствии с утверждёнными нормативами градостроительного проектирования Московской области (ПП МО №713/30 17.08.2015) расчётный уровень автомобилизации составит 420 автомобилей на 1000 жителей. При прогнозируемом населении 64,627 тыс. человек, количество легкового автотранспорта в сельском поселении составит порядка 27143 единиц. На территории индивидуальной застройки прогнозируемое население составляет 58,888 чел., количество автотранспорта – 24733 ед.

Хранение и техническое обслуживание автотранспорта

Хранение и временная парковка транспортных средств могут осуществляться на всей территории сельского поселения вне зависимости от функционального назначения зон (кроме рекреационных зон, зон размещения образовательных учреждений и зон обслуживания инженерных сетей и объектов) в соответствии с нормативными санитарными разрывами и удаленностью от объектов, обслуживаемых парковками и гаражами. Размещение личного автотранспорта жителей индивидуальной и блокированной застройки предусматривается непосредственно на их индивидуальных участках.

При разработке проектов планировки территорий размещения объектов капитального строительства производственного, логистического, агропромышленного, общественно-делового, рекреационного и спортивно-оздоровительного назначения, а также жилой застройки должно быть предусмотрено размещение автомобильных стоянок для временного хранения легковых автомобилей.

Таблица 4.5.6 Показатели планируемой численности населения и количества легковых автомобилей

Срок реализации	Численность населения, чел	Количество легкового автотранспорта
На первую очередь	59 848	25136
На расчетный срок	64 627	27143

Хранение и временная парковка транспортных средств могут осуществляться на всей территории сельского поселения вне зависимости от функционального назначения зон (кроме рекреационных зон, зон размещения образовательных учреждений и зон обслуживания инженерных сетей и объектов) в соответствии с нормативными санитарными разрывами и удаленностью от объектов, обслуживаемых парковками и гаражами. Размещение личного автотранспорта жителей индивидуальной и блокированной застройки предусматривается непосредственно на их индивидуальных участках.

В таблице 4.5.7 представлены показатели планируемой численности населения, проживающих в многоквартирной застройке и количества легковых автомобилей.

Таблица 4.5.7 Показатели планируемой численности населения, проживающих в многоквартирной застройке и количества машиномест для постоянного хранения легкового автотранспорта

Срок реализации	Численность населения, проживающих в многоквартирной застройке, чел	Количество машиномест для постоянного хранения легкового автотранспорта, ед
На первую очередь	54 859	20737
На расчетный срок	58 888	22260

В рамках разработки генерального плана на территории сельского поселения Жаворонковское на расчетный срок предусмотрена организация 4662 м/м (таблица 4.5.8).

Таблица 4.5.8 Планируемое размещение парковок на территории СП Жаворонковское

Адрес земельного участка	Площадь объекта, кв.м	Количество создаваемых мест
д. Осоргино	96 кв.м	5
д. Ликино, д. 5,6,7,8,9,10,11	2023 кв.м.	112
с. Жаворонки	земельный участок площадью 2300 кв.м с К№ 50:20:0041205:182	102
с. Жаворонки вдоль линии ж/д в районе ул. 2-я Советская	земельный участок	62
с. Жаворонки земельный участок, прилегающий к проектируемому ЗОП	земельный участок	48
с. Жаворонки в районе ст. Жаворонки, напротив автобусной остановки	земельный участок	126
с. Жаворонки, напротив магазина "Пятерочка" с. Жаворонки	земельный участок	17
с. Жаворонки, между ул. 1-я Советская и ул. 2-я Советская	земельный участок площадью 4900 кв.м	217
с. Юдино вдоль Можайского шоссе в районе дома № 88А	земельный участок площадью 2300 кв.м	102
д. Ликино, между участком ООО "Скорпион" и детским садом	земельный участок площадью 600 кв.м	26
д. Ликино	часть земельного участка с К№ 50:20:0070227:7784	200
д. Ликино	земельный участок площадью 45000 кв.м с К№ 50:20:0070227:10613	2250
с.Перхушково	земельный участок площадью 18600 кв.м	1395
Итого		4662

В связи с увеличением численности населения, проживающих в многоквартирной застройке, для устранения дефицита стоянки для постоянного хранения легкового автотранспорта предусмотрены на территории планируемой застройки.

Таблица 4.5.9 Расчет требуемого количества автозаправочных станций

Население на расчетный период,	Количество личных автомобилей на	Количество колонок, ед.	Количество станций, ед.
--------------------------------	----------------------------------	-------------------------	-------------------------

чел	расчетный период, ед.		
59848	25156	22	3
64627	27154	23	3

Расчет (таблица 4.5.9) автозаправочных станций произведен исходя из нормы 1200 легковых автомобилей на одну топливораздаточную колонку (в соответствии с требованиями СП 42.13330.2011 (актуализированная редакция СНиП 2.07.01-89*)).

Согласно Государственной программе Московской области «Энергоэффективность и развитие энергетики», утвержденной Постановлением Правительства Московской области от 07.08.2013 №595/31 (в редакции ППМО от 25.10.2016 № 792/39) на территории сельского поселения Жаворонковское предусмотрено размещение АЗС, по адресу Можайское шоссе, 36 км, левая сторона, с. Жаворонки, ООО «ЛУКОЙЛ – Центрофтепродукт».

Таблица 4.5.10 Расчет требуемого количества станций технического обслуживания

Население на расчетный период, чел	Количество личных автомобилей на расчетный период, ед.	Количество постов, ед.	Количество станций, ед.
59848	25156	128	6
64627	27154	138	7

Расчет (таблица 4.5.10) станций технического обслуживания произведен исходя из нормы 200 легковых автомобилей на один пост (в соответствии с требованиями СП 42.13330.2011 (актуализированная редакция СНиП 2.07.01-89*)).

В связи с отсутствием данных о количестве постов на станциях технического обслуживания, в рамках разработки генерального плана на расчетный срок на территории СП Жаворонковское необходимо доведение общего количества постов до 138 шт (для обеспечения нормативной потребности населения).

В рамках разработки генерального плана на расчетный срок на территории поселения предусмотрено строительство 7 станций технического обслуживания.

Воздушное сообщение

Размещение новых вертолетных площадок на территории генеральным планом не предусматривается.

4.6. Мероприятия по развитию объектов инженерной инфраструктуры сельского поселения

Водоснабжение

Генеральным планом предлагаются мероприятия, направленные на централизованное обеспечение сельского поселения Жаворонковское водой питьевого качества и в достаточном количестве.

Таблица 4.6.1

Наименование объекта, характеристика	Кол-во	Местоположение
<p>Граница первого пояса зоны водопроводных сооружений должна совпадать с ограждением площадки сооружений и предусматривается на расстоянии от стен резервуаров и артскважин – не менее 30 метров; от стволов водонапорных башен – не менее 15 метров.</p> <p>Санитарно-защитная полоса водовода №15 от Рублёвской станции водоподготовки (РСВ) составляет 10 метров от крайней линии водовода в обе стороны (согласно СП 2.1.4.1075-01 «Зоны санитарной охраны источников питьевого водоснабжения г. Москвы»).</p> <p>Санитарно-защитная полоса проектируемого Звенигородско-Троицкого водовода (согласно СТП Московской области) составит не менее 50 метров по обе стороны от крайней линии водовода (в соответствии с СанПиН 2.1.4.1110-02 «Зоны санитарной охраны источников водоснабжения и водопроводов питьевого назначения»).</p>		
<p>Объекты регионального и федерального значения согласно Схеме территориального планирования Московской области – основным положениям градостроительного развития, утверждённой постановлением Правительства Московской области от 11.07.2007 № 517/23 «Об утверждении Схемы территориального планирования Московской области – основных положений градостроительного развития»</p>		
<i>Организация реконструкции</i>		
Водовод №15 от Рублёвской станции водоподготовки	7,9 км	с.п. Жаворонковское
<i>Организация строительства</i>		
Звенигородско-Троицкий водовод	8,8 км	с.п. Жаворонковское
Объекты местного значения		
<i>Организация реконструкции</i>		
Водозаборный узел	6 сооружений	с.п. Жаворонковское
Водопроводные сети	16 км	с.п. Жаворонковское
<i>Организация строительства</i>		
Водозаборный узел	2 сооружения	с.п. Жаворонковское
Регулирующий узел	1 сооружение	с.п. Жаворонковское
Водопроводные сети	21 км	с.п. Жаворонковское

Водоотведение

Генеральным планом предлагаются мероприятия, направленные на обеспечение централизованным водоотведением сельского поселения Жаворонковское.

Таблица 4.6.2

Наименование объекта, характеристика	Кол-во	Местоположение
В соответствии с СанПиН 2.2.1/2.1.1.1200-03 «Санитарно-защитные зоны и санитарная классификация предприятий, сооружений и иных объектов», действующая редакция, санитарно-защитную зону от канализационных очистных сооружений бытовых стоков закрытого типа до жилой застройки, производительностью до 200 м ³ /сут, следует принимать 150 метров; производительностью от 200 до 5000 м ³ /сут, следует принимать 200 метров; производительностью свыше 5000 м ³ /сут до 50000 м ³ /сут следует принимать 400 метров.		
<i>Организация реконструкции</i>		
Канализационные очистные сооружения	5 сооружений	с.п. Жаворонковское
Канализационные сети	11 км	с.п. Жаворонковское
<i>Организация строительства</i>		
Канализационные сети	21 км	с.п. Жаворонковское

Дождевая канализация

Генеральным планом предлагаются мероприятия направленные на обеспечение централизованным водоотведением поверхностного стока сельского поселения Жаворонковское.

Таблица 4.6.3

Наименование объекта, характеристика	Кол-во	Местоположение
Объекты местного значения		
В соответствии с СанПиН 2.2.1/2.1.1.1200-03 «Санитарно-защитные зоны и санитарная классификация предприятий, сооружений и иных объектов», действующая редакция, размер санитарно-защитной зоны от очистных сооружений поверхностного стока закрытого типа до жилой территории следует принимать 50 метров.		
<i>Организация строительства</i>		
Очистные сооружения поверхностного стока, тип – закрытые	4 сооружения	с.п. Жаворонковское
Сети дождевой канализации	18 км	с.п. Жаворонковское

Примечание. Протяженность сетей дождевой канализации уточняется и детально прорабатывается на последующих стадиях проектирования.

В целях обеспечения растущих потребностей населения и хозяйствующих субъектов сельского поселения Жавороновское Одинцовского муниципального района Московской области в топливно-энергетических ресурсах необходимо решить следующие вопросы местного значения:

- обеспечение условий для надёжного и бесперебойного функционирования действующих инженерных сетей;
- формирование условий для дальнейшего развития системы инженерной инфраструктуры;
- внедрение энергоэффективных технологий;
- снижение негативного воздействия на окружающую среду.

Планируемые для размещения и существующие объекты инженерной инфраструктуры позволят обеспечить потребителей электро-, тепло- газо-, водоснабжением и водоотведением в полном объёме и с высокой степенью надёжности.

Планируемые объекты инженерной инфраструктуры размещаются в установленных генеральным планом функциональных зонах: производственных, инженерной и транспортной инфраструктуры.

Для объектов инженерной инфраструктуры устанавливаются зоны с особыми условиями использования территории: охранные, санитарно-защитные, зоны санитарной охраны источников питьевого и хозяйственно-бытового водоснабжения и иные зоны.

Планируемые для размещения объекты электроснабжения

Таблица 4.6.4

Наименование объекта, характеристика	Количество	Местоположение
Объекты регионального значения (приводятся в информационных целях)		
<i>Организация реконструкции согласно Схеме и программе перспективного развития электроэнергетики Московской области на период 2016 – 2020 годы, утв. распоряжением Министерства энергетики Московской области от 16 ноября 2015 г. N 486-ПГ</i>		
Объекты местного значения		
<i>Организация реконструкции</i>		
2. Расширение распределительной подстанции 6/0,4 кВ	6 сооружений	с.п. Жавороновское
<i>Строительство распределительных сетей напряжением 6-20/0,4 кВ</i>		
3. Распределительная трансформаторная подстанция 6-10/0,4 кВ	9 сооружений	с.п. Жавороновское
4. Трансформаторная подстанция 6- 20/0,4 кВ	56 сооружений	с.п. Жавороновское
5. Воздушно-кабельная линия ВКЛ 6 -20 кВ	55 км	с.п. Жавороновское

Зоны с особыми условиями использования территории

1. Для электроподстанций напряжением 35 кВ и выше размер санитарно-защитной зоны устанавливается на основании расчётов физического воздействия на атмосферный воздух, а также результатов натурных измерений (СанПиН 2.2.1/2.1.1.1200-03 «Санитарно-защитные зоны и санитарная классификация предприятий, сооружений и иных объектов», действующая редакция).

2. Вдоль воздушных линий электропередачи (ВЛЭП) устанавливаются охранные зоны в виде части поверхности участка земли и воздушного пространства (на высоту, соответствующую высоте опор воздушных линий электропередачи), ограниченной параллельными вертикальными плоскостями, отстоящими по обе стороны линии электропередачи от крайних проводов при неотклонённом положении на расстоянии:

- 6 кВ – 10 метров;
- 35 кВ – 15 метров;
- 110 кВ – 20 метров;
- 220 кВ – 25 метров

3. При размещении отдельно стоящих распределительных пунктов и трансформаторных подстанций напряжением (6) 10-20 кВ расстояние от них до окон жилых домов и общественных зданий принимается не менее 10 м, а до лечебно-профилактических учреждений – не менее 15 м (СП 42.13330.2011. Актуализированная редакция СНиП 2.07.01-89* «Градостроительство. Планировка и застройка городских и сельских поселений»).

4. Вдоль подземных кабельных линий электропередачи устанавливаются охранные зоны в виде части поверхности участка земли, расположенного под ней участка недр (на глубину, соответствующую глубине прокладки кабельных ЛЭП), ограниченной параллельными вертикальными плоскостями, отстоящими по обе стороны ЛЭП от крайних кабелей на расстоянии 1 м (Правила установления охранных зон объектов электросетевого хозяйства и особых условий использования земельных участков, расположенных в границах таких зон, утверждённые постановлением Правительства Российской Федерации от 24.02.2009 № 160).

Планируемые для размещения объекты газоснабжения

Таблица 4.6.5.

Наименование объекта, характеристика	Количество	Местоположение
Объекты местного значения		
<i>Организация строительства согласно генеральной схеме газоснабжения Московской области на период до 2030 года, подготовленной ОАО «Газпром Промгаз» и одобренной решением Межведомственной комиссии по вопросам энергообеспечения Московской области от 14.11.2013 №11 и программе Правительства Московской области "Развитие газификации в Московской области до 2017 года»</i>		
1. Реконструкция ГРС ПЯ-180 (пгт. Голицыно) или строительство новой ГРС с проектной производительностью не менее 115 тыс. м ³ /ч	1 объект	г.о. Краснознаменск
2. Перекладка газопровода высокого давления 1 категории от ГРС ПЯ-180 до врезки на с. Жаворонки d325 мм на d426 мм	3,5 км	северо-восточная часть с.п. Жавороновское
3. 9. Перекладка газопровода высокого давления 2 категории в районе н.п. Дубки d159 мм на d 219 мм	3,1 км	юго-западная часть с.п. Жавороновское
<i>Организация строительства газораспределительных сетей</i>		
4. Блочный газорегуляторный пункт (ГРП) Р _{вх} /Р _{вых} =1,2/0,6/0,005 МПа, V≤1000 нм ³ /ч	14 сооружений	с.п. Жавороновское
5. Шкафной газорегуляторный пункт (ШРП) Р _{вх} /Р _{вых} =1,2/0,6/0,005 МПа, V≤500 нм ³ /ч	6 сооружения	с.п. Жавороновское
6. Газопровод высокого давления I-II категорий P ≤ 0,6-1,2 МПа d110-300 мм, среднего давления P ≤ 0,3 МПа	5 км	с.п. Жавороновское

Зоны с особыми условиями использования территории

1. Согласно Правилам охраны магистральных трубопроводов», утверждённым Госгортехнадзором России 24.04.1992 года, округ ГРС и вдоль магистральных газопроводов устанавливаются охранные зоны в виде участков земли, ограниченных замкнутыми линиями, отстоящими от оси магистральных газопроводов на 25 м.

2. Минимально-допустимое расстояние от магистральных газопроводов до населённых пунктов, отдельных промышленных и сельскохозяйственных предприятий, зданий и сооружений должно приниматься в зависимости от класса и диаметра подводящего трубопровода, степени ответственности объекта и необходимости обеспечения его безопасности, но не менее значения, указанного в таблицах 4* и 5* СП 36.13330.2012. Актуализированная редакция СНиП 2.05.06-85* «Магистральные трубопроводы».

От магистральных газопроводов $1000 < D_y \leq 1200$ мм - 300 м от оси газопровода, $600 < D_y \leq 800$ мм - 250 м от оси газопровода.

3. Вокруг отдельно стоящих газорегуляторных пунктов устанавливается охранная зона в виде территории, ограниченной замкнутой линией, проведенной на расстоянии 10 метров от границ этих объектов (Правила охраны газораспределительных сетей, утверждённые Постановлением Правительства Российской Федерации от 20 ноября 2000 г. № 878);

4. Отдельно стоящие газорегуляторные пункты должны располагаться на расстояниях от зданий и сооружений не менее 10 м при $P_{вх} \leq 0,6$ МПа и не менее 15 м при $P_{вх} \leq 1,2$ МПа (согласно СП 62.13330.2011 актуализированная редакция СНиП 42-01-2002 «Газораспределительные системы»).

5 Минимальные расстояния по горизонтали от подземных газопроводов до зданий и сооружений:

- 20 м (газопровод высокого давления I категории $P \leq 1,2$ МПа $300 \text{ мм} < D_y$);
- 10 м (газопровод высокого давления I категории $P \leq 1,2$ МПа $D_y \leq 300$ мм);
- 7 м (газопровод высокого давления II категории $P \leq 0,6$ МПа);
- 4 м (газопровод среднего давления $P \leq 0,3$ МПа);

(согласно СП 42-101-2003 «Общие положения по проектированию и строительству газораспределительных систем из металлических и полиэтиленовых труб», утверждённому постановлением Госстроя России от 26.06.2003 № 112).

Планируемые для размещения объекты теплоснабжения

Таблица 4.6.6

Наименование и характеристика объекта	Количество	Местоположение
Объекты местного значения		
<i>Организация реконструкции</i>		
1. Реконструкция котельной №3	1 объект	с. Юдино
2. Замена тепловых сетей 2D _{ср.} 150 мм	14 км	с.п. Жавороновское
<i>Организация строительства</i>		
2. Газовая блочно-модульная котельная	8 объектов	с.п. Жавороновское
3. Центральный тепловой пункт	18 сооружений	с.п. Жавороновское
4. Теплопроводы	6,5 км	

Зоны с особыми условиями использования территории

1. Для теплоисточников тепловой мощностью менее 200 Гкал/ч, работающих на твёрдом, жидком и газообразном топливе, размер санитарно-защитной зоны устанавливается в каждом конкретном случае на основании расчётов рассеивания загрязнений атмосферного воздуха и физического воздействия на атмосферный воздух (шум, вибрация, ЭМП), а также на основании результатов натурных исследований и измерений.

2. Для крышных, встроено-пристроенных котельных размер санитарно-защитной зоны не устанавливается (СанПиН 2.2.1/2.1.1.1200-03 «Санитарно-защитные зоны и санитарная классификация предприятий, сооружений и иных объектов», действующая редакция).

3. Минимально-допустимое расстояние в свету от теплопроводов до зданий и сооружений – 5 м (СП 42.13330.2011. Актуализированная редакция СНиП 2.07.01-89* «Градостроительство. Планировка и застройка городских и сельских поселений»).

4. Минимальные расстояния в свету от отдельно стоящих наземных ЦТП до наружных стен жилых зданий и сооружений должны быть не менее 25 м. В особо стесненных условиях допускается уменьшение расстояния до 15 м при условии принятия дополнительных мер по снижению шума до допустимого по санитарным нормам уровня. При этом проведение расчета шумового воздействия обязательно. (СП 124.13330.2012. Актуализированная редакция СНиП 41-02-2003 «Тепловые сети»).

Планируемые для размещения объекты связи

Таблица 4.6.7

Наименование объекта, характеристика	Количество	Местоположение
Объекты местного значения		
<i>Организация строительства</i>		
1. Цифровая АТС емкостью до 6000 номеров	3 объекта	с.п. Жавороновское
2. ВОЛС	2,5 км	с.п. Жавороновское

Зоны с особыми условиями использования территории

1. Для подземных кабельных и для воздушных линий связи и линий радификации устанавливается охранная зона в виде участка земли вдоль этих линий, определяемых параллельными прямыми, отстоящими от трассы подземного кабеля связи или от крайних проводов воздушных линий связи и линий радификации не менее чем на 2,0 м с каждой стороны. (Правила охраны линий и сооружений связи Российской Федерации, утверждённые постановлением Правительства Российской Федерации от 9.06.1995 № 578).

Примечание:

Для подземных кабельных и для воздушных линий связи и линий радификации устанавливается охранная зона в виде участка земли вдоль этих линий, определяемых параллельными прямыми, отстоящими от трассы подземного кабеля связи или от крайних проводов воздушных линий связи и линий радификации не менее чем на 2,0 м с каждой стороны. (Правила охраны линий и сооружений связи Российской Федерации, утверждённые постановлением Правительства Российской Федерации от 9.06.1995 № 578).

4.7. Мероприятия по созданию условий для массового отдыха населения

В генеральном плане планируется развитие туристско-рекреационного комплекса муниципального образования за счёт реконструкции всех не функционирующих в настоящее время объектов (2,8 га).

Проектом предусмотрено увеличение площади озелененных территорий общего пользования на 54,46 га за счет организации парков и скверов в селе Жаворонки, Перхушково, Юдино, деревнях Ликино, Щедино, Митькино, Осоргино.

Проект генерального плана предусматривает организацию и благоустройство мест для отдыха населения и озеленённых территорий общего пользования с площадками кратковременного и долговременного отдыха, игровыми площадками для детей разного возраста, летними кафе, площадками для пикников, площадками для наблюдения за природой, прогулочной дорожно-тропиночной сетью, велодорожками, оборудованными биотуалетами и контейнерами для сбора мусора.

4.8. Мероприятия по охране окружающей среды

Комплексная оценка состояния окружающей среды дана на основе анализа современных характеристик отдельных компонентов окружающей среды и представляет собой завершающую стадию покомпонентной оценки современного состояния окружающей среды на территории сельского поселения Жаворонковское Одинцовского района Московской области. Результаты проведенных исследований представлены на карте «Карте зон с особыми условиями использования территорий». При составлении вышеуказанной карты в качестве основы была использован план функционального зонирования территории СП Жаворонковское. Выполненный комплексный анализ состояния окружающей среды позволил выделить ведущие природные и антропогенные факторы.

Основными природными и антропогенными факторами, определяющими экологические условия на территории поселения и влияющими на динамику состояния окружающей среды, а так же налагающих планировочные ограничения на развитие территории являются пространственная структура и состав озелененных территорий; границы водоохранных и санитарных зон; локализация и структура зон шумового дискомфорта автомобильного, железнодорожного и авиационного транспорта; границы регламентных и индивидуальных санитарно-защитных зон промышленных и коммунальных предприятий, инженерно-геологические и гидрогеологические условия территории.

Особенности *геологического строения и гидрогеологической обстановки* на территории сельского поселения описаны в главах 1.2—1.4 данной работы. На «Карте зон с особыми условиями использования территорий» выделены территории неблагоприятные в инженерно-геологическом отношении, участки развития неблагоприятных экзогенно-геологических процессов и требующие применения мер инженерной защиты: 1) территории подтопленные и потенциально подтопляемые (глубина залегания УГВ 1-2 —3-4 м), требующие применения различных дренажно-защитных мероприятий 2) территории потенциально-опасные в карстово-суффозионном отношении, дополнительно требующие проектирование превентивных конструктивных решений.

Прогнозное положение

Проектируемые объекты размещаются как в пределах существующих микрорайонов с сформировавшейся застройкой, так и на территориях, в настоящее время свободных от застройки. Строительство будет вестись в различных инженерно-геологических условиях.

При новом строительстве основные мероприятия по защите геологической среды должны обеспечить:

- защиту зданий и сооружений от подтопления при заглублении фундаментов ниже уровня залегания грунтовых вод;
- исключение дополнительного обводнения территории;
- защиту грунтовых и подземных вод от загрязнения;
- охрану водных объектов и грунтовых вод от загрязнения, засорения и истощения в соответствии с водным законодательством в границах водоохранных зон;
- устойчивость строительных котлованов, а также состояние прилегающих зданий и сооружений при строительстве в условиях плотной сформировавшейся застройки, т. о. ведение строительства потребует выбора конструктивных параметров ограждения котлованов и технологии производства работ.
- защиту возводимых сооружений от вибрационного воздействия (вблизи железных дорог);
- устойчивость зданий и сооружений, возводимых на территории, потенциально опасной в карстово-суффозионном отношении;
- устойчивость сооружений, возводимых на насыпных грунтах и слабонесущих грунтах оснований;

– защиту подземных вод эксплуатационного горизонта от загрязнения, строительство вблизи водозаборных сооружений должно быть обеспечено соблюдением ограничений и спецмероприятий в пределах ЗСО водозаборов.

1. **Атмосферный воздух.** Превышение предельно допустимых уровней загрязнения атмосферного воздуха отмечается только по диоксиду азота на территориях вдоль магистралей с интенсивным движением автотранспорта – автодорога М-1 «Беларусь» и Можайское шоссе и имеет четко выраженную линейную ориентацию. Ширина зоны загрязнения вдоль автодороги М-1 «Беларусь» (1-2,5 ПДК) составляет около 100 метров, вдоль Можайского шоссе (1-1,5 ПДК) – 60 м. т. о. в зону формирования сверхнормативной концентрации диоксида азота попадает жилая застройка села Жаворонки, села Перхушково, деревни Крюково, села Юдино, СНТ «Жаворонки-37», СНТ «Жаворонки-Север», расположенная на примагистральных территориях вдоль Можайского шоссе и жилая застройка деревни Ликино, деревни Солманово, деревни Осоргино, СТ «Вишня», ДСК «Жаворонки», расположенная на примагистральных территориях вдоль автодороги М-1 «Беларусь». Остальная территория находится в комфортных условиях и соответствует требованиям СанПиН 2.1.6.1032-01 (Гигиенические требования к обеспечению качества атмосферного воздуха населенных мест). Новая жилая застройка должна возводиться в соответствии с требованиями благоустройства и озеленения.

2. В настоящее время большая часть территории сельского поселения расположена в зонах **шумового воздействия** автомобильного, железнодорожного и авиационного транспорта.

Для обеспечения нормативных требований к величине допустимых уровней звука в сохраняемой малоэтажной застройке, расположенной вдоль железнодорожных путей, следует предусматривать строительство придорожных шумозащитных экранов. Защита от шума среднеэтажной жилой застройки может быть обеспечена применением оконных блоков с шумозащитными клапанами вентиляции, установленными на фасадах, ориентированных в сторону УДС, дополнительным шумозащитным остеклением лоджий и балконов жилых помещений. Т. о. зашумленные примагистральные территории существующей жилой застройки рекомендуется максимально использовать для развития озеленения. Для этих территорий, в первую очередь для примагистральной жилой застройки, необходимо разработка специальных шумозащитных мероприятий, в примагистральной территории рекомендуется размещение зданий-экранов (многоэтажные гаражи, предприятия торговли, минипроизводства), шумозащитных экранов.

Перспективное развитие территории рассматривает увеличение интенсивности автотранспортных потоков за счет реконструкции существующих магистралей и строительства новых дорог. Шумовые характеристики транспортных потоков, проходящих через рассматриваемую территорию, возрастут по сравнению с существующим положением, что связано с увеличением движения грузовых автомобилей по всем автодорогам и с новыми транспортными магистралями.

Для снижения шума при проектировании новой застройки объекты коммунального назначения и объекты для хранения автомобилей следует предусматривать вдоль транспортных магистралей. Размещение проектируемых административно-деловых промышленных и производственно-деловых зон вдоль автомагистралей и направлений МЖД позволит обеспечить снижение транспортного шума на территории жилой застройки, которая расположена за указанными объектами, и в помещениях которых допускаются высокие уровни звука.

Размещение жилой застройки необходимо осуществлять при условии строительства домов со звукоизоляцией ограждающих конструкций от 30 до 45 дБА. Приведенный уровень звукоизоляции позволит обеспечить снижение шума до нормативных показателей от железнодорожных и автотранспортных магистралей

3. Зоны дискомфорта по **авиационному шуму**, рассчитанные по контурам равного эквивалентного и максимального шума, выполненные для обоснования санитарного разрыва Международного аэропорта Внуково и представлены на «Схеме зонирования приаэродромной территории аэропорта «Внуково». Часть территории сельского поселения Жаворонковское находится в зоне превышения максимальных уровней звука, равных 75 дБА, и практически все поселение попадает в зону превышения максимальных уровней звука, равных 65 дБА. В соответствии с заключением Федеральной службы по надзору в сфере защиты прав потребителей и благополучия человека (Роспотребнадзор), от 04.05.2011 № 01/5312-1-31 и Управления Федеральной службы по надзору в сфере защиты прав потребителей и благополучия человека по городу Москве (№10-15-775) рассматриваемая территория определяется как зона ограничения застройки, что требует разработки комплексной программы по обеспечению санитарно-эпидемиологического благополучия населения. Для жилых и общественных зданий на прилегающих к ним территориях необходимо обеспечивать выполнение требований СН 2.2.4/2.1.8.562-96 «Шум на рабочих местах, в помещениях жилых, общественных зданий и на территории жилой застройки» и СНиП 23-03-03 «Защита от шума». Допускается строительство объектов коммунального и производственного назначения с выполнением при необходимости мероприятий по шумозащите.

4. Важным фактором, определяющим условия освоения территории под все виды хозяйственной деятельности являются ограничения, накладываемые объектами, для которых устанавливаются **санитарно-защитные зоны (СЗЗ)**. В настоящее время в границах СЗЗ объектов расположены жилые территории частично расположенные в пределах сел Юдино, Жаворонки, деревень Ямищево; Зайцево, Осоргино, Крюково, Митьково, СНТ «Заря», СНТ «Дружба», СНТ «40 лет Октября» (за границей СП). Основным требованием к размещению проектируемых и расширению существующих объектов является соблюдение режима СЗЗ. При не соблюдении требований СанПиН 2.2.1/2.1.1.1200-03 (новая редакция) размещение и расширение объектов должно проводиться с разработкой проектов обоснования размера их СЗЗ. Для создания нормативных санитарно-экологических условий на участках жилой застройки для объектов, в СЗЗ которых они расположены (ООО «Либхерр Родсланд», ООО «Арекс», очистные сооружения канализации, кладбище в селе Юдино) должны быть разработаны Проекты обоснования размера их СЗЗ со стороны жилой застройки.

5. В соответствии с Водным кодексом РФ от 12.04. 2006 № 74-ФЗ устанавливаются размеры водоохранных зон и режимы их использования для всех водных объектов поселения. Согласно п. 4, 6 и 11 ст. 65 Водного кодекса РФ №74-ФЗ от 03.06.2006 ширина водоохранной зоны для рек или ручьев устанавливается от их истока протяженностью: до десяти километров - в размере пятидесяти метров; от десяти до пятидесяти километров - в размере ста метров. В соответствии с Водным кодексом (№74-ФЗ от 03.06.2006) ширина водоохранной зоны рек Незнайки, Ликовы, Медвенки составляет 100 м, их истоков и притоков рек Вяземки и р. Незнайки — 50 м. Ширина защитной прибрежной полосы водных объектов – 50 м. Береговая полоса — 20 м.

В границах водоохранных зон допускается проектирование нового строительства, обеспечивающие охрану водных объектов от загрязнения, засорения и истощения в соответствии с водным законодательством и законодательством в области охраны окружающей среды.

Водоохранные мероприятия включают в себя:

- оборудование существующей и проектируемой застройки централизованными системами водоотведения (канализации) и ливневыми системами водоотведения;
- развитие систем сбора и отвода поверхностного стока;

- строительство локальных очистных сооружений поверхностного стока со степенью очистки, отвечающей нормативным показателям рыбохозяйственного водопользования;
- строительство локальных очистных сооружений на территории производственных объектов, автотранспортных предприятий и т.п. перед сбросом в водосточные сети и водные объекты;
- благоустройство и озеленение прибрежных территорий водоемов ;
- сооружения для сбора отходов производства и потребления, а также сооружения и системы для отведения (сброса) сточных вод (в том числе дождевых, талых, инфильтрационных, поливомоечных и дренажных вод) в приемники, изготовленные из водонепроницаемых материалов;
- для улучшения качества поверхностного стока необходимо проведение водоохраных мероприятий на промышленных и сельхозтерриториях, в частности, оборудование очистными сооружениями поверхностного стока.

6. **Зоны санитарной охраны (ЗСО)** источников водоснабжения, в т.ч. подземных (ВЗУ и одиночных водозаборов), а также водопроводов питьевого назначения определены нормами СанПиН 2.1.4.1110-02, в соответствии с которым для водозаборов подземных вод граница первого пояса ЗСО устанавливается на расстоянии не менее 30-50 м, а границы второго и третьего поясов ЗСО определяется гидродинамическими расчетами, исходя из условий распотранения микробное и химических загрязнений. Водозаборы подземных вод должны иметь разработанные проекты зон СЗО и быть обеспечены мероприятиями по выполнению ограничений. Водозаборы подземных вод должны иметь разработанные проекты зон СЗО и быть обеспечены мероприятиями по выполнению ограничений.

Незначительные участки в северной части территории сельского поселения в верховьях р.Медвенки и б/н притока относятся ко второму поясу зоны санитарной охраны водозабора Западной станции и Рублевского водозабора, как источников питьевого водоснабжения г.Москвы. Назначение второго пояса ЗСО — защита источника водоснабжения от биологического и химического загрязнения, поступающего с поверхностным и подземным стоком, а также обеспечение процессов самоочищения воды от имеющегося биологического загрязнения, что предусматривает выполнения ряда мероприятий.

7. Природный состав **почв** в основном дерново-подзолистый, включая дерново-слабоподзолистые, дерново-подзолистые глееватые почвы, реже распространены торфянисто- и торфяно-подзолистые почвы. Значительную часть исследованной территории занимают естественные и поверхностно-преобразованные естественные почвы под лесными массивами, которые сохранили все основные черты зональных почв, не затронутых процессами деградации. Деградация почвенного покрова происходит на территориях, активно вовлеченных в жизнедеятельность человека. На застроенных территориях естественный почвенный покров изменен, представлены урбаноземами.

Мероприятия по охране почв предусматривают контроль соблюдения норм озеленения территорий, увеличение площади озеленения за счёт ликвидации неиспользуемых запечатанных территорий; сбор и очистка поверхностного стока с твёрдых покрытий, озеленение территорий, не имеющих твердого покрытия; организация дорожно-тропиночной сети с песчаным, гравийным и щебёночным покрытием в пределах рекреационных территорий, а также введение специальных режимов их использования, изменение целевого назначения и рекультивацию почв для различных типов функционального использования территории и различного функционального назначения объектов. Также необходимо проводить мероприятия по рекультивации уже преобразованных почв, расположенных близ строящихся объектов, крупных транспортных артерий и прилегающих к ним объектов инфраструктуры.

На территориях, имеющих планировочные ограничения, при их дальнейшем развитии рекомендуется проведение комплексных организационных, планировочных, строительных, благоустроительных и инженерно-технических мероприятий, направленных на снижение неблагоприятного воздействия перечисленных выше факторов. Помимо технологических природоохранных мероприятий, проводимых на предприятиях, значительная часть экологических проблем может быть решена градостроительными средствами.

Планировочные ограничения на территории сельского поселения Жаворонковское представлены на «Карте существующих и планируемых зон с особыми условиями использования территорий, М 1:10 000».

Проектные предложения

В соответствии с проектными предложениями на рассматриваемой территории планируется прирост жилых, общественных, производственно-коммунальных зон. Перспективная численность жителей в сельском поселении Жаворонковское составит 25,813 тыс. человек и 335 человек ого проживания.

Расчетные показатели образования коммунальных отходов от жителей представлены в таблице 4.8.

Таблица 4.8. Расчет образования ТКО (проектное положение)

	емкости (человек)	объём накопления ТКО		Количество контейнеров	
		м ³ /год	т/год	1.1 м ³	8 м ³
от перспективного числа жителей	15437	139500	6484	123	17

Т. о. при норме накопления ТКО 2,1 м³/год на одного жителя, объем ТБО в течение года при перспективном приросте проживающего населения в многоквартирной и индивидуальной застройке объёмы накопления ТКО составят 139,5 тыс. м³, что соответствует 5,5 тыс. тонн в год или 136 м³/сутки.

При сборе твердого коммунального мусора в мусоросборные контейнеры емкостью 1.10м³, с учётом неравномерности поступления отходов, предотвращением просыпей и учитывающем ремонтное обслуживание контейнерного парка в летний период для обеспечения сбора ТКО совместно с временно проживающим населением понадобится 123 контейнера или 17 бункеров при условии ежедневного вывоза.

5. ПОСЛЕДОВАТЕЛЬНОСТЬ ВЫПОЛНЕНИЯ МЕРОПРИЯТИЙ ПО ТЕРРИТОРИАЛЬНОМУ ПЛАНИРОВАНИЮ

Расчётный срок проекта генерального плана – 2035 год. Первоочередные мероприятия запланированы к выполнению в срок до 2022 года (таблица 5.1).

Таблица 5.1. Целевые показатели, предусмотренные в документе территориального планирования и прогнозируемые объемы финансирования для его реализации

№ п/п	Показатель	Единица измерения	Существующее положение	Нормативный показатель	Требуется на 01.01.2015	Существующий Дефицит / Профицит на 01.01.2015	Предусмотрено в проекте документа территориального планирования		Необходимые объемы финансирования для ликвидации дефицита (тыс. руб.)				Согласованное отраслевого исполнительного органа государственной власти Московской области
							к 2022 г.	к 2035 г.	Бюджет Московской области	Местный бюджет	Межбюджетные трансферты	Внебюджетные источники	
Учреждения образования													
1.	Общеобразовательное учреждение	место/1000 жит.	925	135	1275	-332	7250	550	-		1 162 490	4 834 353	
2.	Дошкольное образовательное учреждение	место/1000 жит.	360	65	605	-245	3340	510	-		248 040	3 692 298	
3.	Школы по различным видам искусства	место/1000 жит.	318	10	93	-93	1405	138	-			260 300	
Учреждения здравоохранения													
4.	Больничные стационары	койка/1000 жит	165	8,1	75	90							
5.	Фельдшерско-акушерский пункт	объект									-	-	
6.	Поликлинические учреждения	пос/см на 1000 жит.	370	17,75	165	205	886	-	-		-	1 445 500	
7.	Универсальный комплексный центр социального обслуживания населения (УКЦСОН)	*1 центр	0	**1 на 50 000 жителей	-	-		1					
8.	Станции скорой помощи	объект	-	0,1	1	-1		6	-		-	-	
9.	Раздаточный пункт молочной кухни	кв.м общ.пл./1000 жит	120	6-8	56	64	320	-	-		-	встроенные-	
10.	Аптеки	кв.м /6000 жит.	292,2	10-11	93	199	970	-	-		-	45 978	
Учреждения культуры													
11.	Клубы и учреждения клубного типа	кв.м общ.пл./1000 жит	868	10-20	186	682	1170	-	-		-	217 315	
12.	Библиотеки	ед.	3	1	2	1	1	3	-		-	121 698	
Физкультурно-спортивные сооружения													

№ п/п	Показатель	Единица измерения	Существующее положение	Нормативный показатель	Требуется на 01.01.2015	Существующий Дефицит / Профицит на 01.01.2015	Предусмотрено в проекте документа территориального планирования		Необходимые объемы финансирования для ликвидации дефицита (тыс. руб.)				Согласованное отраслевого центрального исполнительного органа государственной власти Московской области
							к 2022 г.	к 2035 г.	Бюджет Московской области	Местный бюджет	Межбюджетные трансферты	Внебюджетные источники	
13.	Плоскостные спортивные сооружения	кв.м/1000 жит.	11548	9483	18252	-6704	25 500	2500	-		168 590	584 361	
14.	Спортивные залы	кв.м пл.пола/1000 жит.	288	106	3259	-2971	6 670		-		764 167	2 151 720	
15.	Плавательный бассейн	кв.м.зерк. воды/1000 жит.	464	9,96	698	-234	792		-		61 200	61 320	
Торговля и общественное питание													
16.	Предприятия торговли	тыс.кв.м/1000 жит.	13,9	1510	14,06	-0,16	25 220	60 000	-		-	5 249 552	
17.	Предприятие общественного питания	место/1000 жит.	613	40	372	241	510	1509	-		-	423 990	
18.	Предприятия бытового обслуживания	р.место/1000 жит.	119	10,9	102	17	109	489	-		-	564 890	
Бытовое и коммунальное обслуживание													
19.	Пожарное депо	автомобиль / 5000 жит.	-	0,4	2	-2	-	13	-		-	39 000	
20.	Кладбище	га / 1000 жит.	13,7	0,24	2,23	10,94	-	-	-		-	-	
Финансовые учреждения и предприятия связи													
21.	Отделение связи	объект	2	По заданию на проект ³			3	-					
22.	Отделение полиции	объект	-	1 на 6-15 тыс. жит. ³	1	-1	4	-					
23.	Отделение банка	объект	2	1 на 10-30 тыс. жит. ⁵	1	1	3	-					
Жилищное и административно-офисное строительство													

№ п/п	Показатель	Единица измерения	Существующее положение	Нормативный показатель	Требуется на 01.01.2015	Существующий Дефицит / Профицит на 01.01.2015	Предусмотрено в проекте документа территориального планирования		Необходимые объемы финансирования для ликвидации дефицита (тыс. руб.)				Согласованное отраслевого центрального исполнительного органа государственной власти Московской области
							к 2022 г.	к 2035 г.	Бюджет Московской области	Местный бюджет	Межбюджетные трансферты	Внебюджетные источники	
24.	Многоквартирные жилые дома	тыс. кв.м	165				1531	112,812	-		-	51 420 123	
25.	Индивидуальные жилые дома	тыс. кв.м	323				43,6	45,3	-		-	2 777 913	
26.	Административно-офисное здание	раб.мест	3,07	50% от населения	4,656		8 499	8 156	-		-	18 403 775	
Транспортная инфраструктура													
27.	Строительство выезда на проектируемую а/д «Можайское шоссе – Крекшино – М-3 «Украина» из д.Митькино	км	-	-	-	-	-	0,5				12 026	
28.	Строительство улично-дорожной сети в д.Митькино	км	-	-	-	-	1,59	-	-		-	38 242	
29.	Строительство улично-дорожной сети в д.Зайцево	км	-	-	-	-	1,2	-	-		-	28 862	
30.	Строительство улично-дорожной сети в д.Зайцево	км	-	-	-	-	-	4,4	-		-	105 827	
31.	Реконструкция улично-дорожной сети в д.Зайцево	км	-	-	-	-	-	2,2				52 914	
32.	Реконструкция улично-дорожной сети в д.Ликино	км	-	-	-	-	-	1,4				33 672	
33.	Реконструкция улично-дорожной сети в д.Щедрино	км	-	-	-	-	-	2,3				55 319	
34.	Реконструкция ул.Железнодорожная (с.Жаворонки)	км	-	-	-	-	-	2,6				62 534	
35.	Реконструкция улично-дорожной сети в с.Перхушково	км	-	-	-	-	-	0,85				20 444	
36.	Строительство улично-дорожной сети в с.Перхушково	км	-	-	-	-	-	2,2				52 914	
37.	Реконструкция улично-дорожной сети в с.Трубачеевка	км	-	-	-	-	-	3,2				76 965	
38.	Строительство улично-дорожной сети в с.Юдино	км	-	-	-	-	1,4	-				33 672	
Размещение и обслуживание автотранспорта													

№ п/п	Показатель	Единица измерения	Существующее положение	Нормативный показатель	Требуется на 01.01.2015	Существующий Дефицит / Профицит на 01.01.2015	Предусмотрено в проекте документа территориального планирования		Необходимые объемы финансирования для ликвидации дефицита (тыс. руб.)				Согласованное отраслевого центрального исполнительного органа государственной власти Московской области
							к 2022 г.	к 2035 г.	Бюджет Московской области	Местный бюджет	Межбюджетные трансферты	Внебюджетные источники	
39.	Создание парковочных мест	машино-мест	1500	420 м/м на 1000 жит.	2180	680	-	1017	-		-	215,317	
40.	Автомобильная заправочная станция	колонок	48	1 на 1200 лег.авт	4	-44	-	-	-		-	-	
41.	Станции технического обслуживания автотранспорта	постов	н/д	1 на 200 лег.авт.	20	-	60	40	-		-	200	
Объекты авиации общего назначения													
42.	Строительство вертолетной площадки	шт.	1	-	-	-	-	-	-		-	-	
Инженерная инфраструктура													
43.	Организация реконструкции водозаборного узла	сооружение	-	-	-	-	6	-				36 000	
44.	Организация строительства водозаборного узла	сооружение	-	-	-	-	2	-				11 000	
45.	Организация строительства регулирующего водопроводного узла	сооружение	-	-	-	-	1	-				5 500	
46.	Организация реконструкции водопроводных сетей	км	-	-	-	-	16	-				88 000	
47.	Организация строительства водопроводных сетей	км	-	-	-	-	9	12				115 500	
48.	Организация реконструкции канализационных очистных сооружений	сооружение	-	-	-	-	5	-				25 625	
49.	Организация строительства канализационных очистных сооружений	сооружение	-	-	-	-	-	-					
50.	Организация реконструкции канализационных сетей	км	-	-	-	-	11	-				60 500	
51.	Организация строительства канализационных сетей	км	-	-	-	-	9	12				115 500	

№ п/п	Показатель	Единица измерения	Существующее положение	Нормативный показатель	Требуется на 01.01.2015	Существующий Дефицит / Профицит на 01.01.2015	Предусмотрено в проекте документа территориального планирования		Необходимые объемы финансирования для ликвидации дефицита (тыс. руб.)				Согласование отраслевого центрального исполнительного органа государственной власти Московской области
							к 2022 г.	к 2035 г.	Бюджет Московской области	Местный бюджет	Межбюджетные трансферты	Внебюджетные источники	
52.	Организация строительства очистных сооружений поверхностного стока	сооружение	-	-	-	-	2	2				192 000	
53.	Организация строительства сетей дождевой канализации	км	-	-	-	-	7	11				92 160	
54.	Организация реконструкции распределительных трансформаторных подстанций	сооружение					6					3 840	
55.	Организация строительства трансформаторных подстанций	сооружение					39	17				34 328	
56.	Организация строительства распределительных трансформаторных подстанций	сооружение					6	3				5 517	
57.	Организация строительства воздушно-кабельных линий электропередачи	км					40	15				27 500	
58.	Организация реконструкции ГРС	сооружение					1					15 000	
59.	Организация реконструкции газопровода высокого давления 1 категории	км					3,5					17 938	
60.	Организация реконструкции газопровода высокого давления 2	км					3,1					15 888	
61.	Организация строительства блочного газорегуляторного пункта	сооружение					14					11 200	
62.	Организация строительства шкафного газорегуляторного пункта	сооружение					6					43 440	
63.	Организация строительства газопровода высокого давления I-II категорий	км					5					25 625	
64.	Организация реконструкции котельной	сооружение					1					1500	
65.	Организация реконструкции тепловых сетей	км					14					92 400	

№ п/п	Показатель	Единица измерения	Существующее положение	Нормативный показатель	Требуется на 01.01.2015	Существующий Дефицит / Профицит на 01.01.2015	Предусмотрено в проекте документа территориального планирования		Необходимые объемы финансирования для ликвидации дефицита (тыс. руб.)				Согласование отраслевого центрального исполнительного органа государственной власти Московской области
							к 2022 г.	к 2035 г.	Бюджет Московской области	Местный бюджет	Межбюджетные трансферты	Внебюджетные источники	
66.	Организация строительства газовой блочно-модульной котельной	сооружение					8					36 000	
67.	Организация строительства центрального теплового пункта	сооружение					18					171 000	
68.	Организация строительства тепловодов	км					6,5					42 900	
69.	Организация строительства цифровой АТС	сооружение					3					7500	
70.	Организация строительства волоконно-оптических линий связи	км					2,5					375	
Мероприятия по охране окружающей среды и благоустройству													
71.	Благоустройство набережных и парков	кв.м/чел.	60,3	26,5	246,7	186,5	39,87	7,65		1 045 440			
ИТОГО										1 045 440	1241997	5631894	

6. СВОДНЫЕ ТЕХНИКО-ЭКОНОМИЧЕСКИЕ ПОКАЗАТЕЛИ МЕРОПРИЯТИЙ ПО ТЕРРИТОРИАЛЬНОМУ ПЛАНИРОВАНИЮ

№ п/п	Показатель	Единица измерения	Существующее положение 01.01.2015	Первая очередь, 2022 год	Расчетный срок, 2035 год
1.	Население				
1.1	Численность постоянного населения	тыс. чел.	9,312	59,848	64,627
1.2	Численность сезонного населения	тыс. чел.	20,0	21,8	21,8
2.	Трудовые ресурсы				
2.1	Численность трудовых ресурсов на 01.01.2015	тыс. чел.	4,656	29,924	32,314
2.1.2	Количество рабочих мест, доля от общей численности населения	%	30	21	28
2.2	Занято в экономике, всего				
2.3	Занятость по секторам экономики	тыс. чел.	3,070	13,233	21,725
2.3.1	Бюджетный сектор	тыс. чел.	0,772	1,781	2,411
	- Образование		0,259	1,013	1,583
	- Здравоохранение и предоставление социальных услуг		0,503	0,641	0,641
	- Организация отдыха и развлечений, культуры и спорта		-	0,127	0,187
	- Государственное и муниципальное управление		0,010		
- Прочие					
2.3.2	Небюджетный сектор	тыс. чел.	2,298	11,452	19,314
	- Сельское хозяйство и рыболовство		0,214	0,214	0,334
	- Промышленность		0,335	0,791	1,081
	- Транспорт и связь		0,308	0,438	0,438
	- Строительство		0,278	0,278	0,278
	- Операции с недвижимым имуществом и ЖКХ		0,258	0,318	0,460
	- Научные исследования и разработки		-	-	-
	- Торговля и услуги		0,868	8,921	13,231
	- Финансовая деятельность и страхование		-		
	- Прочие		0,037	0,492	3,492
2.4	Сальдо трудовой миграции	тыс. чел.	-3,8		
3.	Жилищное строительство				
3.1	Жилищный фонд	тыс. кв. м	517,946	2092,6	2250,712
3.1.1	Многоквартирная застройка площадь проживает	тыс. кв. м	195	1726	1838,812
		тыс. чел.	5,283	54,859	58,888
3.1.4	Индивидуальная застройка площадь проживает	тыс. кв. м	323	366,6	411,9
		тыс. чел.	4,029	4,989	5,739
3.2.1	Средняя жилищная обеспеченность населения	кв. м / чел.	55,6	26,2	35
3.2.2	Жилищная обеспеченность населения, проживающего в многоквартирной застройке	кв. м / чел.	37	31	31
3.3	Ветхий и аварийный фонд, в том числе:	тыс. кв. м	8,27	8,27	отсутствует
3.3.1	Ветхий фонд	тыс. кв. м	8,27	8,27	отсутствует
3.3.2	Аварийный фонд	тыс. кв. м	отсутствуют	отсутствуют	отсутствуют
3.4	Количество граждан в реестре граждан, чьи денежные средства	чел.	1	1	отсутствуют

№ п/п	Показатель	Единица измерения	Существующее положение 01.01.2015	Первая очередь, 2022 год	Расчетный срок, 2035 год
	привлечены для строительства многоквартирных жилых домов и чьи права нарушены				
3.5	Количество граждан нуждающихся в жилых помещениях (очередники)	чел.	97	97	отсутствуют
3.5.1	Площадь жилья для обеспечения очередников	тыс. кв. м	1,75	1,75	отсутствуют
3.6	Число многодетных семей, претендующих на предоставление земельного участка	семья	6	6	отсутствуют
3.7	Число жителей, нуждающихся в переселении из ветхого и аварийного фонда	чел.	499	499	отсутствует
4	Объекты социального и культурно-бытового обслуживания				
4.1	Здравоохранение				
4.1.1	Больничный стационар Количество Емкость	единиц коек	1 165	1 165	1 165
4.1.2	Амбулаторно-поликлиническая сеть / ФАП Количество Емкость	единиц пос. / смена	2 370	8 1256	8 1256
4.2	Образование				
4.2.1	Дошкольные образовательные учреждения Количество Емкость	единиц мест	2 360	21 3700	25 4210
4.2.2	Количество очередников в дошкольных образовательных учреждениях в возрасте 0-3 года 3-7 лет	чел. чел.	76 27	76 отсутствует	отсутствует отсутствует
4.2.3	Общеобразовательные учреждения Количество Емкость	единиц мест	3 925	11 8200	12 8750
4.2.4	Учреждения дополнительного образования				
4.2.5	емкость	мест	318	1723	1861
4.2.6	количество	единиц	1	6	7
4.3	Спорт				
4.3.1	Спортивный зал	тыс. кв.м площади пола	0,288	6,958	6,958
4.3.2	Плоскостные сооружения	тыс. кв.м	11,548	37,048	39,548
4.3.3	Плавательный бассейн	кв.м зеркала воды	464	1256	1256
4.4	Культура				
4.4.1	Библиотеки	ед/тыс. томов	3/30,1	4/50,1	7/95,1
4.4.2	Досуговые центры	мест / тыс. кв.м	868	1263	1263
4.5	Предприятия торгового-бытового обслуживания				
4.5.1	Предприятия общественного питания	посадочных мест	613	1123	2632
4.5.2	Предприятия бытового обслуживания	рабочие места	119	228	717
4.5.3	Предприятия розничной торговли	тыс. кв.м	13,9	39,12	99,12

№ п/п	Показатель	Единица измерения	Существующее положение 01.01.2015	Первая очередь, 2022 год	Расчетный срок, 2035 год
4.6	Пожарное депо				
4.6.1	Количество депо	единиц	отсутствует	отсутствует	1
4.6.2	Количество машин	автомобиль	отсутствует	отсутствует	13
9.	Памятники истории и культуры				
9.1	федерального значения		2	2	2
9.2	регионального значения		3	3	3
9.3	выявленные		1	1	1
5.	Транспортная инфраструктура				
5.1.1	Протяжённость автомобильных дорог, общая	км	126,7	130,89	143,19
	- федеральные	км	20,4	20,4	20,4
	- региональные	км	15,9	15,9	21,1
	- местные	км	90,4	94,59	101,69
5.1.2	Плотность сети автомобильных дорог общего пользования	км / кв.км	2,11	2,18	2,38
5.2	Протяжённость нефтепродуктопроводов	км	5,3	5,3	5,3
5.3	Пассажирский транспорт				
5.3.1	Протяженность линий общественного транспорта	км	34,0	41,7	51,5
5.3.2	Плотность сети общественного пассажирского транспорта	км / кв.км	0,57	0,69	0,86
5.3.3	Количество маршрутов общественного пассажирского транспорта	шт.	12	13	15
5.3.4	ТПУ (транспортно-пересадочные узлы) количество	ед.	отсутствуют	отсутствуют	4
5.4	Объекты хранения и обслуживания автотранспорта				
5.4.1	Количество автозаправочных комплексов	шт	6	6	6
5.4.2	Количество станций технического обслуживания автомобилей	шт	2	5	9
5.4	Территории парковок (мест временного хранения автотранспорта), в том числе:	машиномест	1675	23381	25074
5.5.1	в шаговой доступности от жилья	машиномест	нет данных	нет данных	нет данных
5.5.2	в шаговой доступности от мест приложения труда	машиномест	нет данных	нет данных	нет данных
5.5.3	в шаговой доступности от мест досуга	машиномест	нет данных	нет данных	нет данных
5.5.4	Территории для постоянного хранения и временного отстоя большегрузных автомобилей	машиномест	отсутствуют	отсутствуют	отсутствуют
6.	Инженерная инфраструктура				
6.1	Водоснабжение, водоотведение, Организация поверхностного стока				
6.1.1	Потребность в водоснабжении	тыс. куб.м / сутки	2,979	17,477	18,843
6.1.2	Потребность в водоотведении бытовых стоков	тыс. куб.м / сутки	2,979	17,477	18,843
6.2	Теплоснабжение				
6.2.1	Потребность в теплоснабжении	Гкал / час	117,8	329,3	361,7
6.3	Газоснабжение				
6.3.1	Потребность в газоснабжении	тыс. куб.м / год	40,0	111,6	122,6
6.3.2	Протяженность газопроводов	км			

№ п/п	Показатель	Единица измерения	Существующее положение 01.01.2015	Первая очередь, 2022 год	Расчетный срок, 2035 год
6.3.3	магистральных	км	9	9	9
6.3.4	высокого давления и среднего давлений	км	69	74,5	74,5
6.4	Электроснабжение				
6.4.1	Протяженность линий электропередач	км			
6.4.2	воздушные (ВЛ) 35 кВ;	км			
6.4.3	кабельные (КЛ) 35 кВ;	км			
6.4.4	воздушные ВЛ 110–220 кВ	км			
6.4.5	кабельные ВЛ 500 кВ и более	км			
6.4.6	Потребность в электроснабжении	МВА			
7.	Твердые коммунальные отходы				
7.1	Объем твердых коммунальных отходов	тыс. куб. м в год	19,56	129,46	139,5
8.	Территория				
8.1	Территория сельского поселения Жаворонковское	га	6011	6011	6011
8.2	Земельный баланс				
8.2.1	Земли сельскохозяйственного назначения, всего	га	861,53	704,26	704,26
	в том числе мелиорированные	га	-	-	-
8.2.2	Общая площадь земель населенных пунктов	га	1482,13	1859,94	1859,94
8.2.3	Земли промышленности, транспорта, связи и т.д.	га	332,39	314,96	314,96
8.2.4	Земли особо охраняемых территорий	га	67	65,8	65,8
8.2.5	Лесной фонд	га	1063,62	1063,62	1063,62
8.2.6	Водный фонд	га	-	-	-
8.2.7	Земли запаса	га	-	-	-
8.2.8	Категория земель не установлена	га	109,65	36,2	36,2
8.2.9	Земли, не поставленные на кадастровый учет	га	2094,68	2094,68	2094,68
8.3	Баланс застроенных территорий				
8.3.1	Территория жилой застройки, всего	га	1323,29	1581,6	1681,10
	многоквартирной	га	34,87	164,72	191,78
	индивидуальной	га	1271,29	1408,39	1489,32
8.3.2	Территория садоводческих и дачных некоммерческих объединений граждан	га	591,92	630,43	630,43
8.3.3	Территория общественно-деловой застройки	га	15,21	68,04	68,04
8.3.4	Территория производственной и коммунально-складской застройки, инженерной, транспортной инфраструктур	га	419,26	425,5	425,5
8.4	Баланс территории по видам собственности				
8.4.1	Территории в федеральной собственности	га	2427,48	2427,48	2427,48
8.4.2	Территории в региональной собственности	га	0,237	0,237	0,237
8.4.3	Территории в муниципальной собственности	га	28,74	28,74	28,74
8.4.4	Территории в частной собственности (все виды)	га	1387,3	1387,3	1387,3
8.4.5	Территории неразграниченной собственности	га	2167,24	2167,24	2167,24
8.5	Территории объектов	га			

№ п/п	Показатель	Единица измерения	Существующее положение 01.01.2015	Первая очередь, 2022 год	Расчетный срок, 2035 год
	муниципального значения				
8.5.1	Озеленённые территории общего пользования	га	64,72	152,28	152,28
8.6.1	Кладбища, количество	единиц	2	2	2
8.6.2	в том числе открытые кладбища	единиц	2	2	2
8.6.3	Кладбища, площадь	га	13,17	13,17	13,17
8.6.4	в том числе, открытые:	га	0	0	0

ГРАФИЧЕСКИЕ МАТЕРИАЛЫ

ПРИЛОЖЕНИЕ 1. ИНФОРМАЦИЯ ОБ ОБЕСПЕЧЕННОСТИ НАСЕЛЕНИЯ МУНИЦИПАЛЬНОГО ОБРАЗОВАНИЯ СЕЛЬСКОГО ПОСЕЛЕНИЯ ЖАВОРОНКОВСКОЕ ОДИНЦОВСКОГО МУНИЦИПАЛЬНОГО РАЙОНА МОСКОВСКОЙ ОБЛАСТИ ОБЪЕКТАМИ СОЦИАЛЬНОЙ ИНФРАСТРУКТУРЫ И О ПОТРЕБНОСТИ В ОБЪЕМАХ ФИНАНСИРОВАНИЯ ДЛЯ ЛИКВИДАЦИИ ДЕФИЦИТА В УКАЗАННЫХ ОБЪЕКТАХ

Информация об обеспеченности населения сельского поселения Жаворонковское объектами социальной инфраструктуры и о потребности в объемах финансирования для ликвидации дефицита в указанных объектах																																								
№ п/п	Виды объектов социальной инфраструктуры, их перечень с указанием строительства/реконструкции	Нормативный показатель обеспеченности населения объектами социальной инфраструктуры по РНГП	Иной нормативный показатель обеспеченности населения объектами социальной инфраструктуры (реквизиты ведомственного акта указываются в примечании)	Обеспеченность объектами социальной инфраструктуры на 01.01.2016 (показатели)	Численность населения, тыс. чел.			Нормативная потребность обеспеченности населения объектами социальной инфраструктуры с учетом прироста численности населения и миграционных процессов						Всего объектов социальной инфраструктуры, введенных в эксплуатацию за 2015 год на 01.01.2016 (количество объектов/мощность)		Дефицит "+" /Профицит "-" объектов социальной инфраструктуры по состоянию на 01.01.2016	Планируется ввести объектов социальной инфраструктуры (количество/мощность) с 01.01.2016 по 2022 год				Дефицит показателей на 01.01.2022	Предусмотрено в генеральном плане покрытие дефицита на 01.01.2022		Потребность в средствах для ликвидации дефицита по состоянию на 01.01.2022 в соответствии с ген. планом (млн. рублей)		Дефицит показателей на 01.01.2035	Предусмотрено в генеральном плане покрытие дефицита 02.01.2022-01.01.2035		Потребность в средствах для ликвидации дефицита по состоянию 02.01.2022-01.01.2035 в соответствии с ген. планом (млн. рублей)		Дефицит показателей на конец реализации генерального плана									
					По данным Росстата	прогноз с учетом прироста населения и миграционных процессов (в том числе с учетом утвержденных ППТ и мероприятий, предусмотренных генеральным планом)	РНГП	Иной нормативный показатель	РНГП	Иной нормативный показатель	РНГП	Иной нормативный показатель	кол-во объектов	мощность	РНГП		Иной нормативный показатель*	Всего	в том числе:			РНГП	Иной нормативный показатель*	Объект	Мощность		Всего по НЦС	бюджетных средств	внебюджетных средств	РНГП	Иной нормативный показатель*	Объект	Мощность	Всего по НЦС	бюджетных средств	внебюджетных средств	РНГП	Иной нормативный показатель*		
																			Федеральные	Московской области																			Муниципальные	бюджетных средств
1	2	3	4	5	6	7	8	9=гр. 6*гр. 3	10=гр. 6*гр. 4	11=гр. 7*гр. 3	12=гр. 7*гр. 4	13=гр. 8*гр. 3	14=гр. 8*гр. 4	15	16	17=гр. 9-гр. 5-гр. 16	18=гр. 10-гр. 5-гр. 16	19=гр.20+гр. 21+гр.22+гр. 23	20	21	22	23	24=гр.11-гр.5-гр.16-гр.19	25=гр.12-гр.5-гр.16-гр.19	26	27	29	30	31	32=гр.13-гр.5-гр.16-гр.19-гр.27	33=гр.14-гр.5-гр.16-гр.19-гр.27	34	35	36	37	38	39=гр.13-гр.5-гр.16-гр.19-гр.27-гр.35	40=гр.14-гр.5-гр.16-гр.19-гр.27-гр.35		
1	Объекты здравоохранения																																							
1	Больничные стационары																																							
	количество			1											0																									
	ёмкость, коек	8,1		165	9,312	59,848	64,627		75		485		523		0																									
1	Амбулаторно-поликлиническая сеть																																							
	количество			2											0								6																	
	ёмкость, пос. в смену	17,75		370	9,312	59,848	64,627	165		1062		1147			0																									
	поликлиника / строительство																						120																	
	поликлиника / строительство																						200																	
	поликлиника / строительство																						60																	

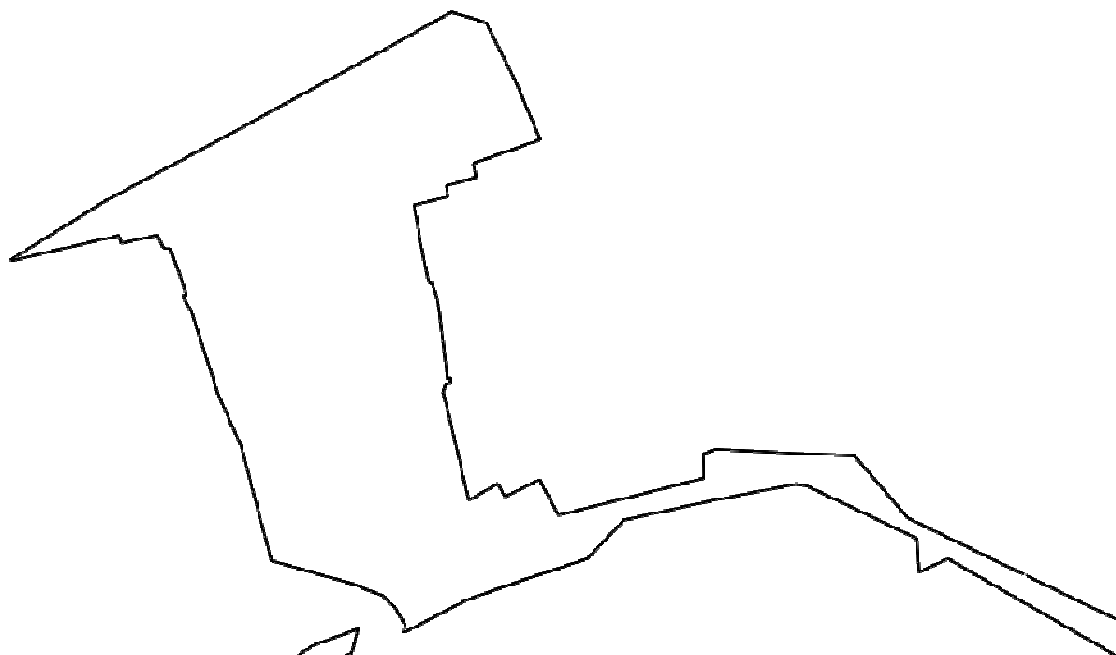
3 . 3 .	Плавательные бассейны, кв. м зеркала воды	9,96		464	9,31 2	59,8 48	64,6 27		93		596		644		0		-371	792	0	0	0	792		-788				61,2	61,32		-740							740
5	Объекты культуры																																					
5 . 1 .	Библиотеки																																					
	количество			3	9,31 2	59,8 48	64,6 27														1																	
	книжный фонд	4,50	30,10	9,31 2	59,8 48	64,6 27	41,90		269,3 2		290,8 2		0,00	0,00	11,80		20,00	0,00	0,00	0,00	20,00		219,2 2							240,7 2		45,0 0					95	
5 . 2 .	Учреждения клубного типа	20		868	9,31 2	59,8 48	64,6 27	279	1795		1939		0	0	-588,64		780	0	0	0	780	291			390				-99							99		

ПРИЛОЖЕНИЕ 2. ПЛАН ГРАНИЦ НАСЕЛЕННЫХ ПУНКТОВ СЕЛЬСКОГО ПОСЕЛЕНИЯ ЖАВОРОНКОВСКОЕ

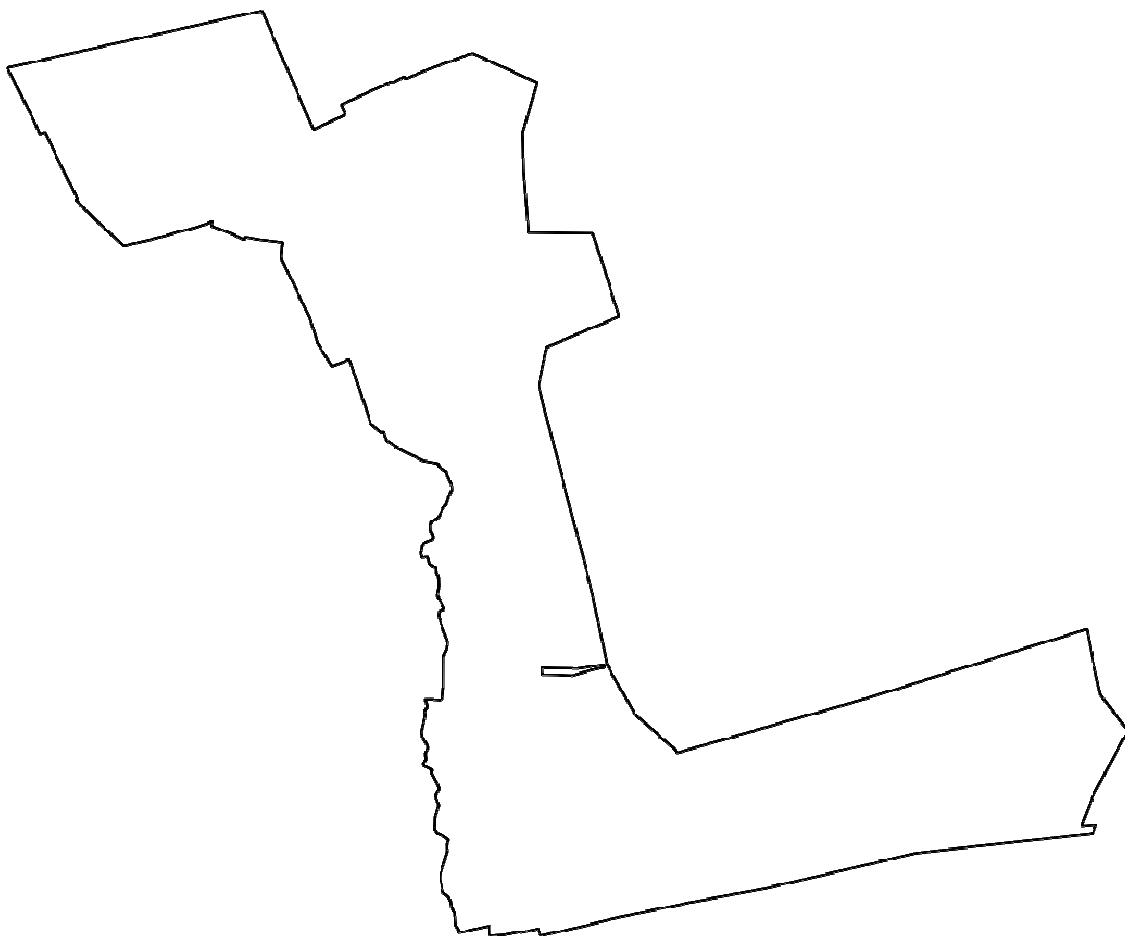
1. д. Зайцево



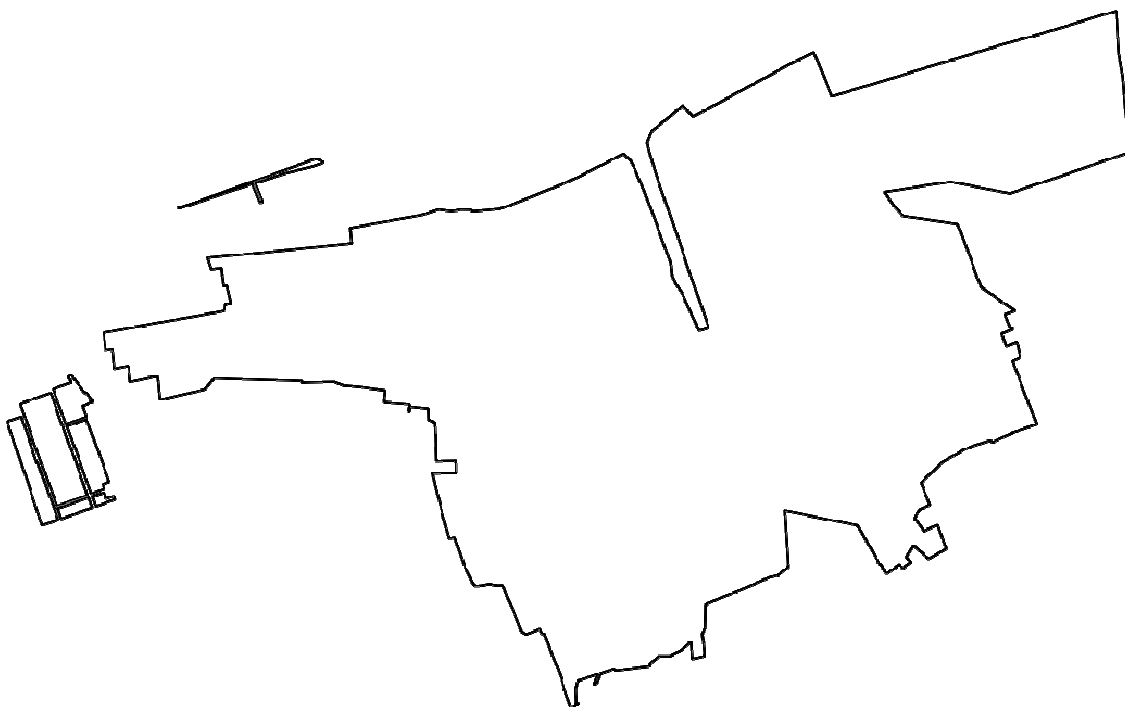
2. д. Крюково



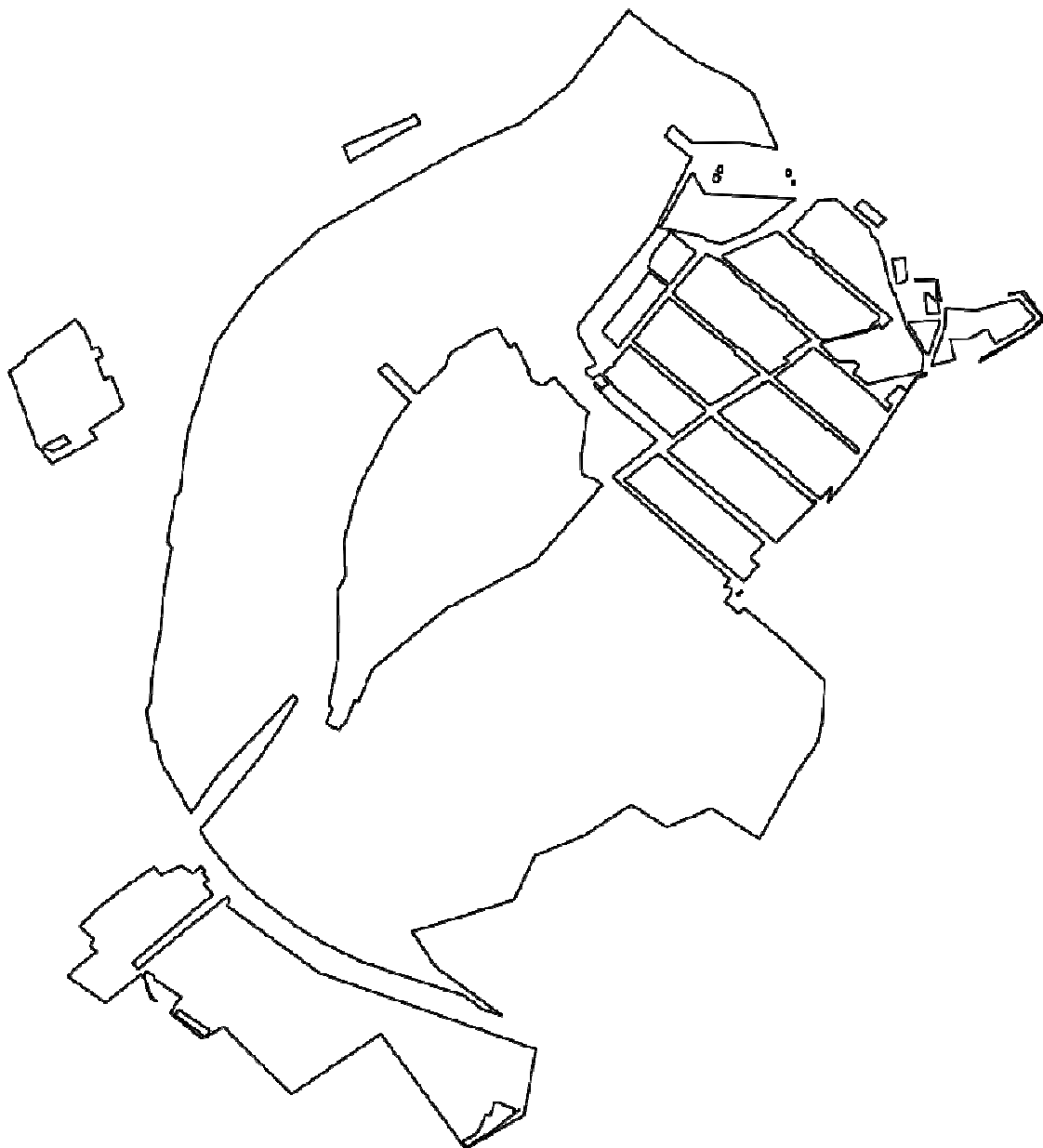
3. д. Ликино



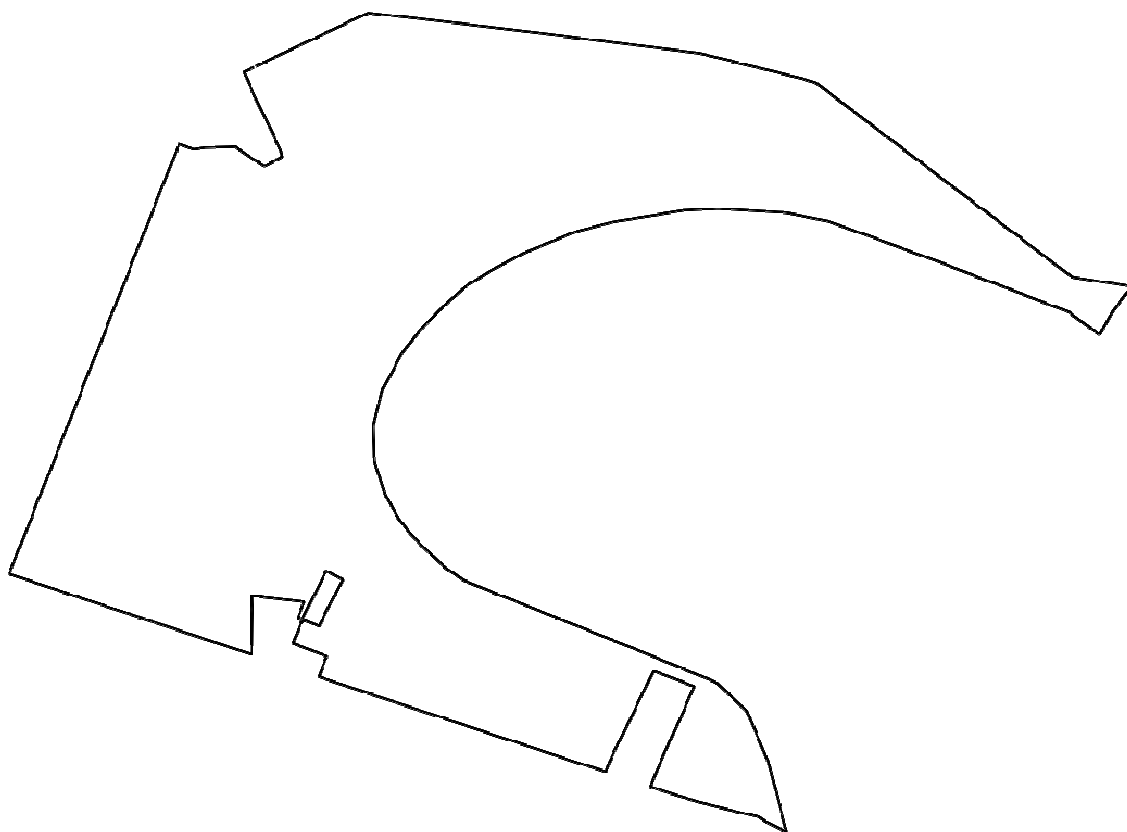
4. д. Митькино



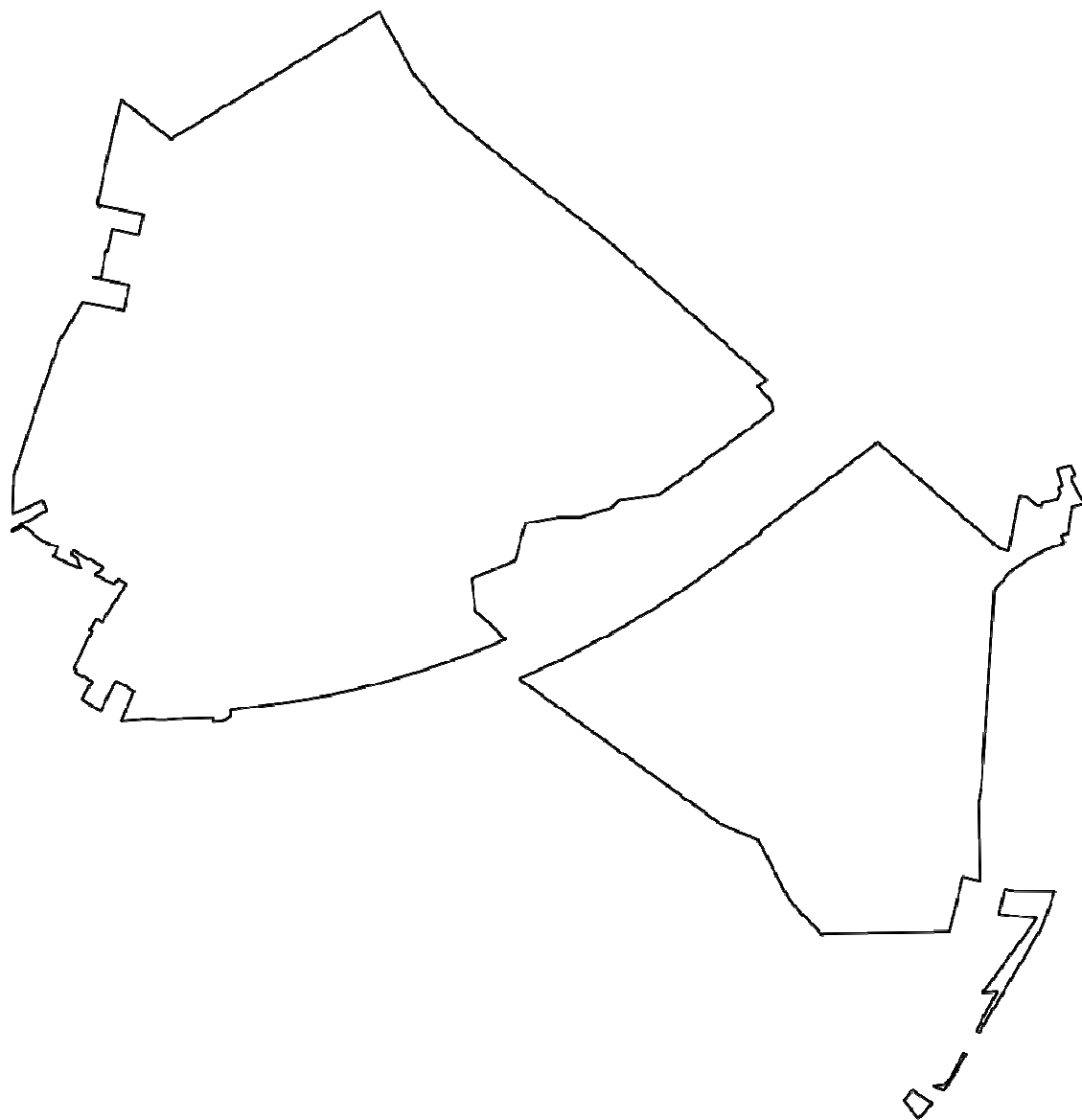
5. д. Осоргино



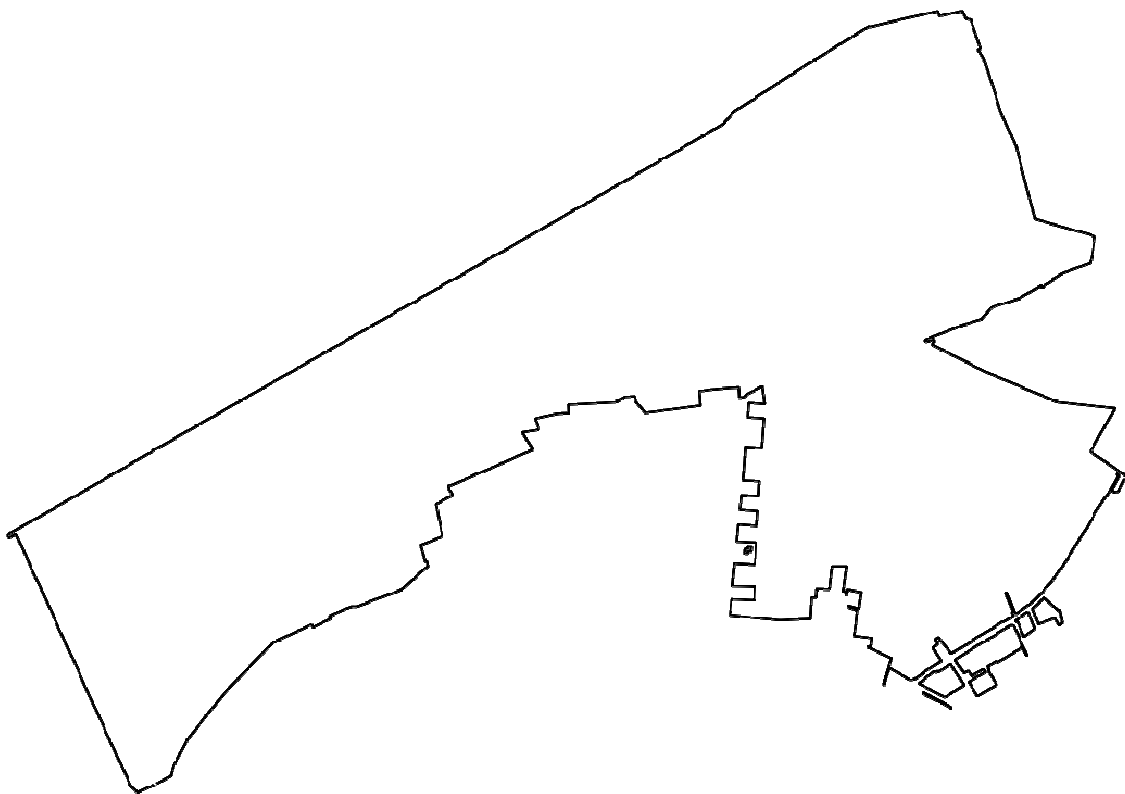
6. д. Сельская Новь



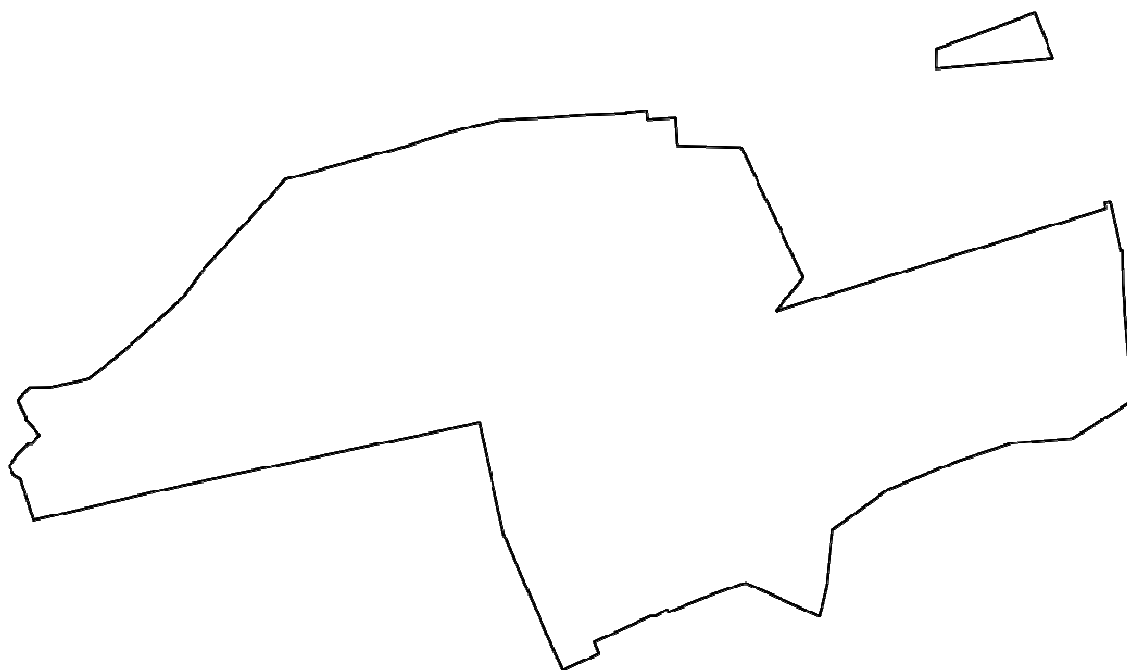
7. д. Солманово



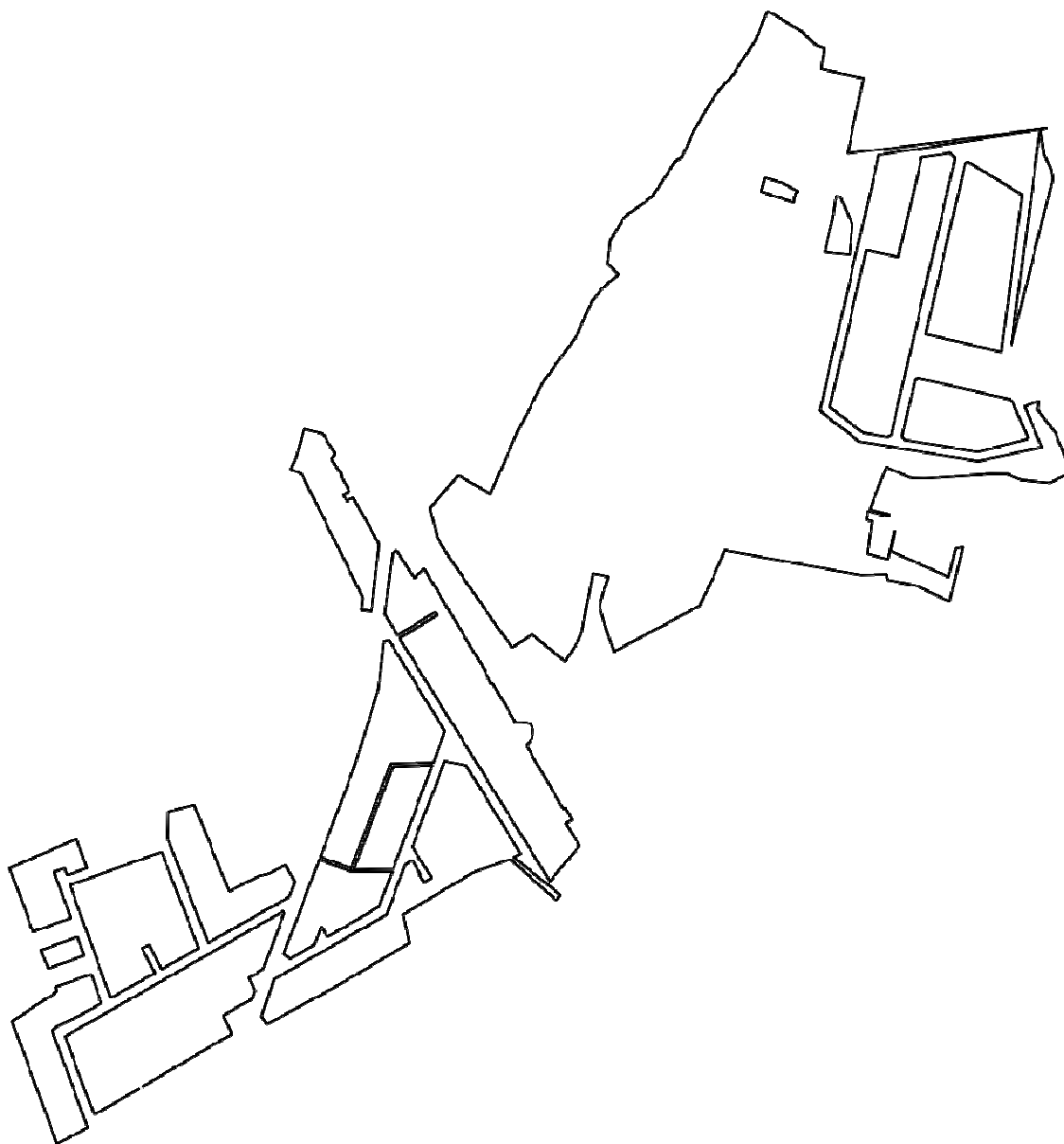
8. д. Трубачеевка



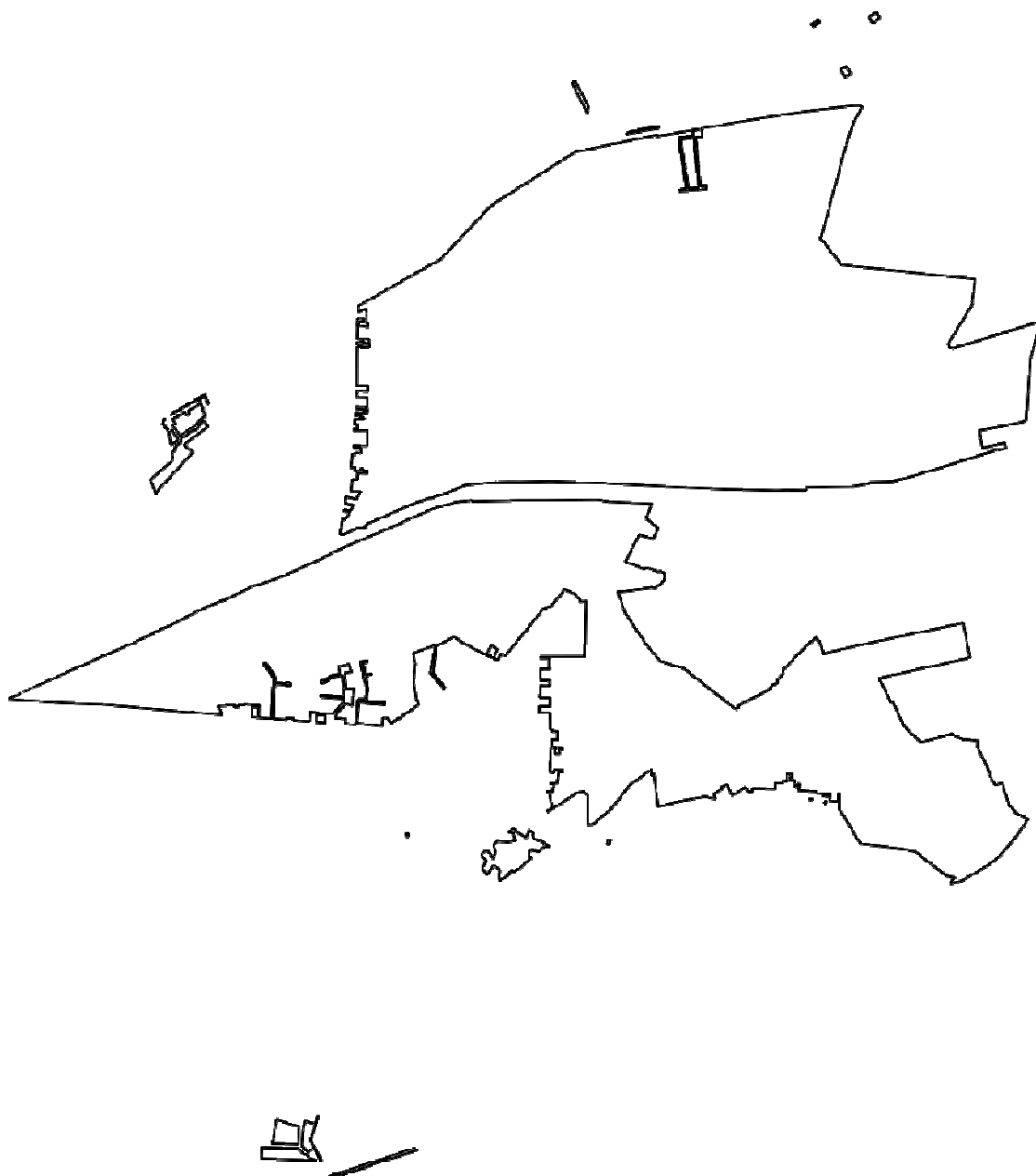
9. д. Щедино



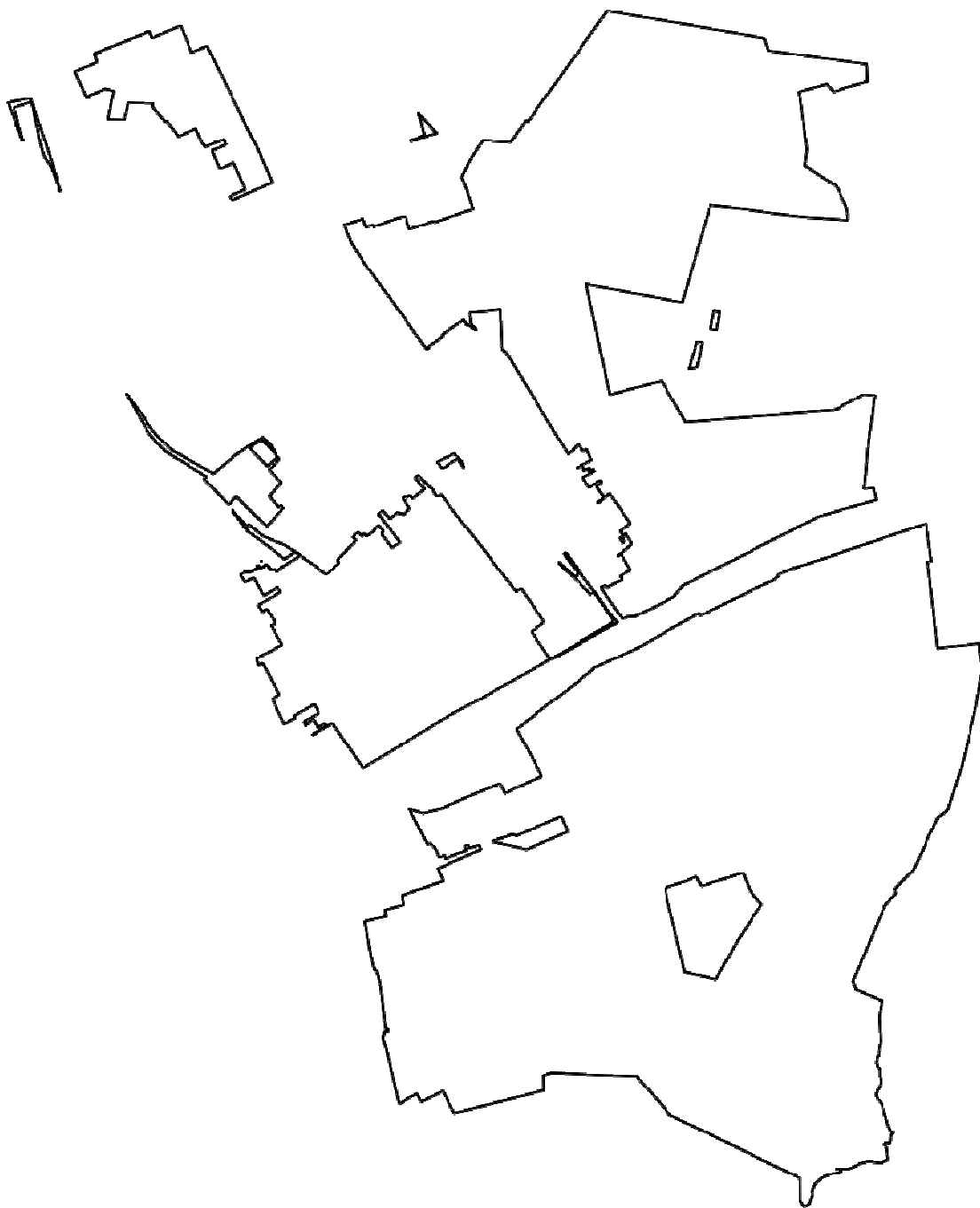
10. д. Ямищево



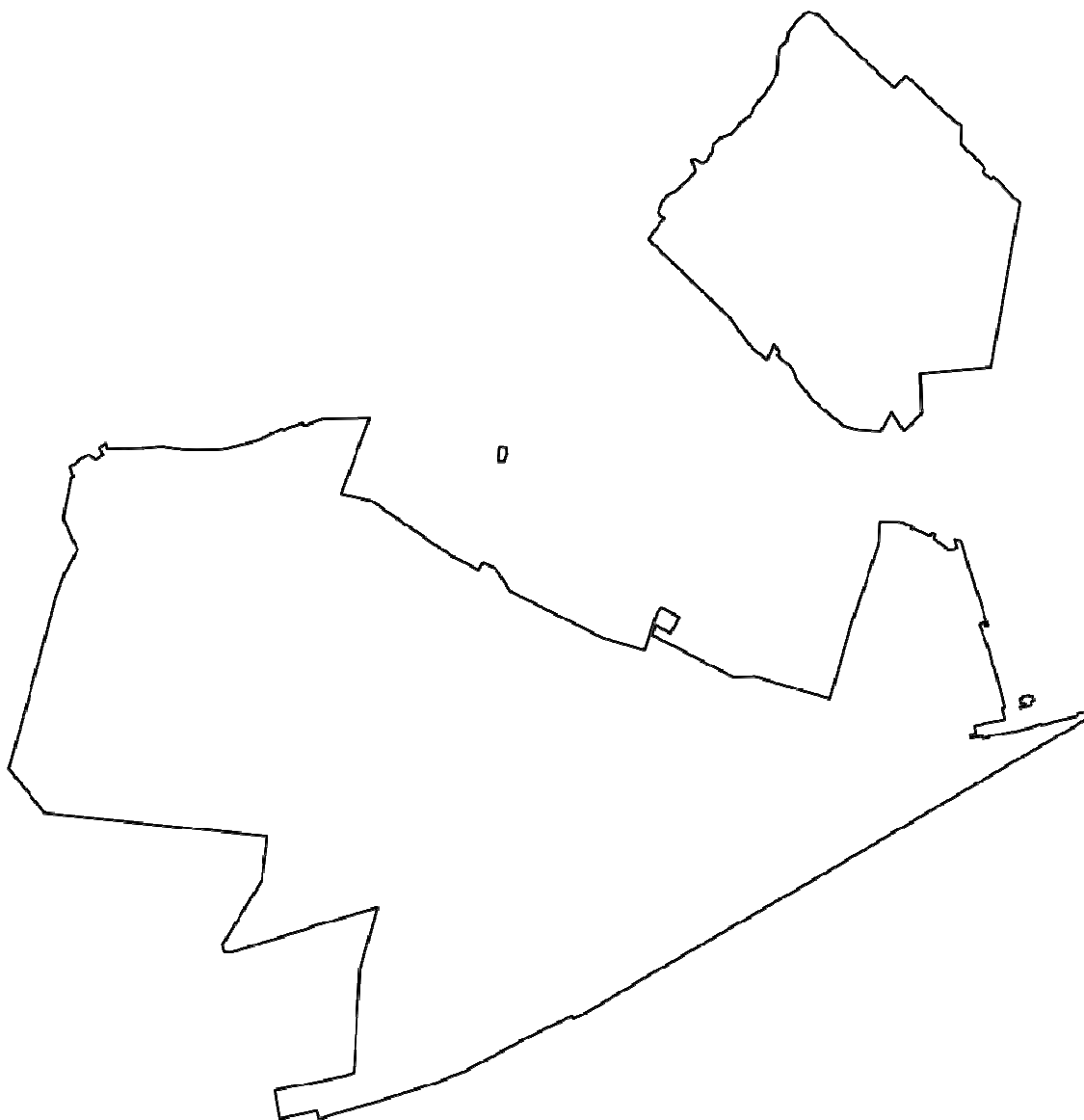
11. с. Жаворонки



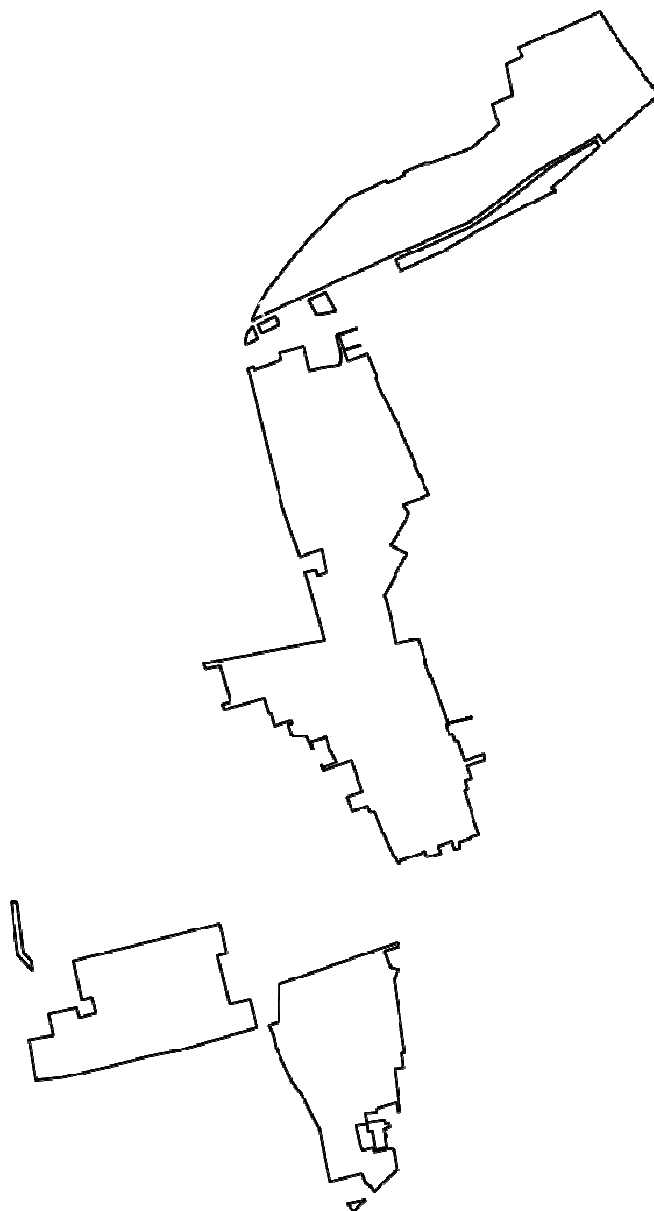
12. с. Юдино



13. с.Перхушково



14. хут. Рожновка



ПРИЛОЖЕНИЕ 3 . ПЕРЕЧЕНЬ ЗЕМЕЛЬНЫХ УЧАСТКОВ РАЗЛИЧНЫХ КАТЕГОРИЙ ДЛЯ ПЕРЕВОДА В КАТЕГОРИЮ ЗЕМЕЛЬ «ЗЕМЛИ НАСЕЛЕННЫХ ПУНКТОВ»

Таблица 1. Перечень земельных участков категории земель сельскохозяйственного назначения для перевода в категорию земель «Земли населенных пунктов»

№	населенный пункт	Кадастровый номер участка	Вид разрешенного использования	Планируемый вид функционального назначения	Пл-дь, га
1.	обл. Московская, р-н Одинцовский, с/о Ликинский, д. Щедрино, уч.36, с/т "Пруды"	50:20:0070203:50	Для ведения гражданами садоводства и огородничества	Для садоводства	0,05
2.	Московская область, Одинцовский район, в районе д.Солманово	50:20:0070305:554	Для ведения крестьянского (фермерского) хозяйства	Для специализированной общественной застройки	4,18
3.	Московская область, Одинцовский район, в районе д.Солманово	50:20:0070305:552	Для ведения крестьянского (фермерского) хозяйства	Для специализированной общественной застройки	1,72
4.	Московская область, Одинцовский район, в районе д.Солманово	50:20:0070305:555		Для общественной застройки	2,8
5.	обл. Московская, р-н Одинцовский, с/о Ликинский, д. Щедрино, уч. 27, с/т "Пруды"	50:20:0070205:50	Для ведения гражданами садоводства и огородничества	Для садоводства	0,00
6.	обл. Московская, р-н Одинцовский, с/о Ликинский, уч.19, в районе дер. Щедрино с/т "Пруды"	50:20:0070205:51	Для ведения гражданами садоводства и огородничества	Для садоводства	0,01
7.	обл. Московская, р-н Одинцовский, с/о Ликинский, уч.37, в районе дер. Щедрино с/т "Пруды"	50:20:0070205:57	Для ведения гражданами садоводства и огородничества	Для садоводства	0,01
8.	обл. Московская, р-н Одинцовский, с/о Ликинский, уч.28, в районе дер. Щедрино с/т "Пруды"	50:20:0070205:62	Для ведения гражданами садоводства и огородничества	Для садоводства	0,05
9.	обл. Московская, р-н Одинцовский, с/о Ликинский, уч. 25, в районе дер. Щедрино с/т "Пруды"	50:20:0070205:79	Для ведения гражданами садоводства и огородничества	Для садоводства	0,00
10.	обл. Московская, р-н Одинцовский, с/п Жаворонковское, уч. 26, в р-не д. Щедрино, с/т "Пруды"	50:20:0070205:80	Для ведения гражданами садоводства и огородничества	Для садоводства	0,00
11.	обл. Московская, р-н Одинцовский, с/п Жаворонковское, уч.18, в районе д.Щедрино, СНТ "Пруды"	50:20:0070205:85	Для ведения гражданами садоводства и огородничества	Для садоводства	0,00
12.	обл. Московская, р-н Одинцовский, с/о Юдинский, в районе дер. Крюково, с/т "Заря", уч. 226	50:20:0070216:100	Для ведения гражданами садоводства и огородничества	Для садоводства	0,06

№	населенный пункт	Кадастровый номер участка	Вид разрешенного использования	Планируемый вид функционального назначения	Пл-дь, га
13.	Московская область, Одинцовский район, в районе д. Крюково, с/т "Заря", уч.28	50:20:0070216:108	Для ведения гражданами садоводства и огородничества	Для садоводства	0,10
14.	Московская область, Одинцовский район, в районе д. Крюково, с/т "Заря", участок № 3	50:20:0070216:110	Для ведения гражданами садоводства и огородничества	Для садоводства	0,11
15.	обл. Московская, р-н Одинцовский, с/о Юдинский, в р-не д. Крюково, с/т "Заря" уч. 36	50:20:0070216:118	Для ведения гражданами садоводства и огородничества	Для садоводства	0,09
16.	обл. Московская, р-н Одинцовский, с/п Жаворонковское, уч.7, в районе д. Крюково, СНТ "Заря"	50:20:0070216:121	Для ведения гражданами садоводства и огородничества	Для садоводства	0,12
17.	обл. Московская, р-н Одинцовский, в р-не д.Крюково, СТ"Заря", уч. 8	50:20:0070216:122	Для ведения гражданами садоводства и огородничества	Для садоводства	0,11
18.	обл. Московская, р-н Одинцовский, с/о Юдинский, в районе дер. Крюково, с/т "Заря", уч. 11	50:20:0070216:232	Для ведения гражданами садоводства и огородничества	Для садоводства	0,01
19.	обл. Московская, р-н Одинцовский, с/о Юдинский, уч.27, в районе дер. Крюково СНТ "Заря"	50:20:0070216:53	Для ведения гражданами садоводства и огородничества	Для садоводства	0,04
20.	обл. Московская, р-н Одинцовский, с/о Юдинский, уч. 26Б, в районе дер. Крюково с/т "Заря"	50:20:0070216:54	Для ведения гражданами садоводства и огородничества	Для садоводства	0,03
21.	обл. Московская, р-н Одинцовский, с/о Юдинский, уч. 26А, в районе дер. Крюково с/т "Заря"	50:20:0070216:55	Для ведения гражданами садоводства и огородничества	Для садоводства	0,03
22.	обл. Московская, р-н Одинцовский, с/о Юдинский, уч.17, в районе дер. Крюково с/т "Заря"	50:20:0070216:59	Для ведения гражданами садоводства и огородничества	Для садоводства	0,07
23.	обл. Московская, р-н Одинцовский, с/о Юдинский, уч.15, в районе дер. Крюково с/т "Заря"	50:20:0070216:60	Для ведения гражданами садоводства и огородничества	Для садоводства	0,01
24.	обл. Московская, р-н Одинцовский, с/о Юдинский, уч. 16, в районе дер. Крюково с/т "Заря"	50:20:0070216:62	Для ведения гражданами садоводства и огородничества	Для садоводства	0,01
25.	обл. Московская, р-н Одинцовский, с/о Юдинский, уч. 21, в районе дер. Крюково с/т "Заря"	50:20:0070216:65	Для ведения гражданами садоводства и огородничества	Для садоводства	0,12
26.	обл. Московская, р-н Одинцовский, с/о Юдинский, уч. 9, в районе дер. Крюково с/т "Заря"	50:20:0070216:66	Для ведения гражданами садоводства и огородничества	Для садоводства	0,01
27.	обл. Московская, р-н Одинцовский, с/о Юдинский, уч.20Б, в районе дер. Крюково	50:20:0070216:70	Для ведения гражданами садоводства и огородничества	Для садоводства	0,06

№	населенный пункт	Кадастровый номер участка	Вид разрешенного использования	Планируемый вид функционального назначения	Пл-дь, га
	с/т "Заря"				
28.	обл. Московская, р-н Одинцовский, с/о Юдинский, уч. 20А, в районе дер. Крюково с/т "Заря"	50:20:0070216:71	Для ведения гражданами садоводства и огородничества	Для садоводства	0,06
29.	обл. Московская, р-н Одинцовский, с/о Юдинский, уч. 35, в районе дер. Крюково с/т "Заря"	50:20:0070216:73	Для ведения гражданами садоводства и огородничества	Для садоводства	0,01
30.	обл. Московская, р-н Одинцовский, с/о Юдинский, уч. 34, в районе дер. Крюково с/т "Заря"	50:20:0070216:74	Для ведения гражданами садоводства и огородничества	Для садоводства	0,09
31.	обл. Московская, р-н Одинцовский, с/о Юдинский, уч. 2, в районе дер. Крюково с/т "Заря"	50:20:0070216:75	Для ведения гражданами садоводства и огородничества	Для садоводства	0,01
32.	обл. Московская, р-н Одинцовский, с/о Юдинский, уч. 4, в районе дер. Крюково с/т "Заря"	50:20:0070216:76	Для ведения гражданами садоводства и огородничества	Для садоводства	0,11
33.	обл. Московская, р-н Одинцовский, с/о Юдинский, уч.6, в районе дер. Крюково с/т "Заря"	50:20:0070216:77	Для ведения гражданами садоводства и огородничества	Для садоводства	0,01
34.	обл. Московская, р-н Одинцовский, с/о Юдинский, уч. 14, в районе дер. Крюково с/т "Заря"	50:20:0070216:78	Для ведения гражданами садоводства и огородничества	Для садоводства	0,00
35.	обл. Московская, р-н Одинцовский, с/о Юдинский, уч.5, в районе дер. Крюково с/т "Заря"	50:20:0070216:87	Для ведения гражданами садоводства и огородничества	Для садоводства	0,00
36.	Московская область, Одинцовский район, в районе д. Крюково, с/т "Заря", земельный участок расположен в западной части кадастрового квартала 50:20:0070216	50:20:0070216:882	Для ведения гражданами садоводства и огородничества	Для садоводства	0,06
37.	Московская область, Одинцовский район, в районе д. Крюково, с/т "Заря", земельный участок расположен в западной части кадастрового квартала 50:20:0070216	50:20:0070216:883	Для ведения гражданами садоводства и огородничества	Для садоводства	0,07
38.	Московская область, Одинцовский район, Юдинский с.о., дер.Крюково, с/т "Заря", уч.23	50:20:0070216:891	Для размещения объектов сельскохозяйственного назначения и сельскохозяйственных угодий	для садоводства	0,09

№	населенный пункт	Кадастровый номер участка	Вид разрешенного использования	Планируемый вид функционального назначения	Пл-дь, га
39.	Московская область, Одинцовский район, Юдинский с.о., дер.Крюково, уч.7	50:20:0070216:892	Для размещения объектов сельскохозяйственного назначения и сельскохозяйственных угодий	для ведения личного подсобного хозяйства (полевой)	0,06
40.	Московская область, Одинцовский район, Юдинский с.о., дер.Крюково, с/т "Заря", уч.25-б	50:20:0070216:893	Для размещения объектов сельскохозяйственного назначения и сельскохозяйственных угодий	для садоводства	0,06
41.	Московская область, Одинцовский район, Юдинский с.о., дер.Крюково, с/т "Заря", уч.25-а	50:20:0070216:894	Для размещения объектов сельскохозяйственного назначения и сельскохозяйственных угодий	для садоводства	0,06
42.	Московская область, Одинцовский район, Юдинский с.о., дер.Крюково, с/т "Заря", уч.24	50:20:0070216:896	Для размещения объектов сельскохозяйственного назначения и сельскохозяйственных угодий	для садоводства	0,07
43.	Московская область, Одинцовский район, в районе д. Крюково, с/т "Заря", участок 10	50:20:0070216:91	Для ведения гражданами садоводства и огородничества	Для садоводства	0,09
44.	обл. Московская, р-н Одинцовский, в районе д.Крюково, с.т."Заря", уч. 18	50:20:0070216:98	Для ведения гражданами садоводства и огородничества	Для садоводства	0,08
45.	обл. Московская, р-н Одинцовский, в районе д.Крюково, с/т"Заря", уч. 22"А"	50:20:0070216:99	Для ведения гражданами садоводства и огородничества	Для садоводства	3,63
46.	Московская область, Одинцовский район, в районе п. Лесной городок, с/т "Лесное-58", участок № 110	50:20:0070223:83	Для ведения гражданами садоводства и огородничества	Для садоводства	0,07
47.	Московская область, Одинцовский район, в районе д. Бородки, СНТ "Поляна", участок № 301А	50:20:0070224:497		ведение садоводства	0,17
48.	Московская область, Одинцовский район, в районе д. Бородки, СНТ "Поляна", участок № 301	50:20:0070224:498		ведение садоводства	0,22
49.	обл. Московская, р-н Одинцовский, в районе д.Зайцево	50:20:0000000:841	Для сельскохозяйственного производства	Для общественно деловой застройки	14,22
50.	обл. Московская, р-н Одинцовский, д. Зайцево, уч.19	50:20:0070303:245	Для ведения личного подсобного хозяйства	Для ведения личного подсобного хозяйства	0,06

№	населенный пункт	Кадастровый номер участка	Вид разрешенного использования	Планируемый вид функционального назначения	Пл-дь, га
51.	обл. Московская, р-н Одинцовский, с/о Ликийский, в районе дер. Зайцево	50:20:0070312:360	Для сельскохозяйственного производства	Для сельскохозяйственного производства	1,36
52.	Московская область, Одинцовский район, Жаворонковское сельское поселение, д. Зайцево	50:20:0070312:980	Для дачного строительства	Для общественно деловой застройки	5,77
53.	обл. Московская, р-н Одинцовский, в районе д.Зайцево	50:20:0000000:841	Для сельскохозяйственного производства	Для Рекреационной деятельности	0,16
54.	Московская область, Одинцовский район, Жаворонковское сельское поселение, д. Зайцево	50:20:0070312:980	Для дачного строительства	Для строительства социальных объектов	0,92
55.	Московская область, Одинцовский район, в районе д. Солманово	50:20:0070305:552	Для ведения крестьянского (фермерского) хозяйства	Для строительства социальных объектов	0,14
56.	Московская область, Одинцовский район, в районе д. Солманово	50:20:0070305:553	Для ведения крестьянского (фермерского) хозяйства	Для размещения жилой застройки со строительством социальных объектов	0,02
57.	Московская область, Одинцовский район, в районе д.Солманово	50:20:0070305:554	Для ведения крестьянского (фермерского) хозяйства	Для размещения жилой застройки со строительством социальных объектов	1,57
58.	Московская область, Одинцовский район, в районе д.Солманово	50:20:0070305:555	Для ведения крестьянского (фермерского) хозяйства	Комерческих объектов	0,28
59.	Московская область, Одинцовский район, с. Жаворонки, 35 км Можайского шоссе, СНТ "Жаворонки", ул. Восточная, д. 2	50:20:0041123:1041	Для ведения гражданами садоводства и огородничества	Садоводство	0,08
60.	Московская область, Одинцовский район, с. Жаворонки, 35 км. Можайского шоссе, СНТ "Жаворонки", 1-й Луговой пер., д. 8	50:20:0041123:235	Для ведения гражданами садоводства и огородничества	Для садоводства	0,09
61.	обл. Московская, р-н Одинцовский, сдт Жаворонки, уч. 11А	50:20:0041123:262	Для ведения гражданами садоводства и огородничества	Для садоводства	0,06
62.	Московская область, Одинцовский район, с. Жаворонки, 35 км Можайского шоссе, СНТ "Жаворонки", ул. Западная, д. 14	50:20:0041123:268	Для ведения гражданами садоводства и огородничества	Для садоводства	0,08

№	населенный пункт	Кадастровый номер участка	Вид разрешенного использования	Планируемый вид функционального назначения	Пл-дь, га
63.	Московская область, Одинцовский район, с. Жаворонки, 35 км Можайского шоссе, СНТ "Жаворонки", ул. Восточная, д. 11	50:20:0041123:274	Для ведения гражданами садоводства и огородничества	Для садоводства	0,10
64.	Московская область, Одинцовский район, в районе пос. Жаворонки, с/т "Жаворонки", уч.№ 13	50:20:0041123:285	Для ведения гражданами садоводства и огородничества	Для садоводства	0,12
65.	Московская область, Одинцовский район, Жаворонковская п.а., пос. Жаворонки, с/т "Жаворонки", уч. 3.13	50:20:0041123:288	Для ведения гражданами садоводства и огородничества	Для садоводства	0,06
66.	Московская область, Одинцовский район, с. Жаворонки, 35 км Можайского шоссе, СНТ "Жаворонки", ул. Геологическая, д. 6	50:20:0041123:290	Для ведения гражданами садоводства и огородничества	Для садоводства	0,08
67.	Московская область, Одинцовский район, в районе пос. Жаворонки, с/т "Жаворонки", уч.№ 15	50:20:0041123:322	Для ведения гражданами садоводства и огородничества	Для садоводства	0,12
68.	обл. Московская, р-н Одинцовский, в районе п.Жаворонки, с/т"Жаворонки", уч. 2.176	50:20:0041123:377	Для ведения гражданами садоводства и огородничества	Для садоводства	0,09
69.	Московская область, Одинцовский район, с. Жаворонки, 35 км Можайского шоссе, СНТ "Жаворонки", ул. Зорь, д. 13	50:20:0041123:378	Для ведения гражданами садоводства и огородничества	Для садоводства	0,04
70.	Московская область, Одинцовский район, в районе пос. Жаворонки, с/т Жаворонки, уч. 2.178	50:20:0041123:380	Для ведения гражданами садоводства и огородничества	Для садоводства	0,08
71.	Московская область, Одинцовский район, в районе с. Жаворонки, СНТ "Жаворонки-Север", улица Березовая, дом 5	50:20:0041123:406	Для ведения гражданами садоводства и огородничества	Для садоводства	0,07
72.	Московская область, Одинцовский район, в районе пос. Жаворонки, с/т "Жаворонки", уч.№ 2	50:20:0041123:421	Для ведения гражданами садоводства и огородничества	Для садоводства	0,09
73.	Московская область, Одинцовский район, с. Жаворонки, 35 км Можайского шоссе, СНТ "Жаворонки", ул. Западная, д. 1	50:20:0041123:425	Для ведения гражданами садоводства и огородничества	Для садоводства	0,08
74.	Московская область, Одинцовский район, в районе с. Жаворонки, СНТ "Жаворонки-Север", ул. Звездная, д. 20	50:20:0041123:431	Для ведения гражданами садоводства и огородничества	Для садоводства	0,07

№	населенный пункт	Кадастровый номер участка	Вид разрешенного использования	Планируемый вид функционального назначения	Пл-дь, га
75.	Московская область, Одинцовский район, с. Жаворонки, 35 км. Можайского шоссе, СНТ "Жаворонки", ул. Пионерская, д. 1	50:20:0041123:444	Для ведения гражданами садоводства и огородничества	Для садоводства	0,06
76.	Московская область, Одинцовский район, в районе пос. Жаворонки, с/т "Жаворонки", уч.2.25	50:20:0041123:499	Для ведения гражданами садоводства и огородничества	Для садоводства	0,07
77.	обл. Московская, р-н Одинцовский, в районе п.Жаворонки, с/т "Жаворонки", уч. 3.26	50:20:0041123:512	Для ведения гражданами садоводства и огородничества	Для садоводства	0,06
78.	обл. Московская, р-н Одинцовский, с/о Юдинский, в районе с.Жаворонки, С/Т "Жаворонки", уч. 3.36	50:20:0041123:625	Для ведения гражданами садоводства и огородничества	Для садоводства	0,07
79.	Московская область, Одинцовский район, в районе пос. Жаворонки, с/т "Жаворонки", уч. № 39	50:20:0041123:639	Для ведения гражданами садоводства и огородничества	Для садоводства	0,07
80.	Московская область, Одинцовский район, с. Жаворонки, 35 км Можайского шоссе, СНТ "Жаворонки", ул. Западная, д. 3	50:20:0041123:641	Для ведения гражданами садоводства и огородничества	Для садоводства	0,08
81.	Московская область, Одинцовский район, в районе пос. Жаворонки, с/т "Жаворонки", уч. №41	50:20:0041123:651	Для ведения гражданами садоводства и огородничества	Для садоводства	0,09
82.	Московская область, Одинцовский район, с. Жаворонки, 35 км Можайского шоссе, СНТ "Жаворонки", ул. Зеленая, д. 26	50:20:0041123:669	Для ведения гражданами садоводства и огородничества	Для садоводства	0,04
83.	Московская область, Одинцовский район, с. Жаворонки, 35 км Можайского шоссе, СНТ "Жаворонки", ул. Западная, д. 5	50:20:0041123:683	Для ведения гражданами садоводства и огородничества	Для садоводства	0,08
84.	обл. Московская, р-н Одинцовский, в районе пос. Жаворонки, с/т "Жаворонки", уч. 57	50:20:0041123:697	Для ведения гражданами садоводства и огородничества	Для садоводства	0,10
85.	Московская область, Одинцовский район, в районе п. Жаворонки, с/т "Жаворонки", уч. 59	50:20:0041123:702	Для ведения гражданами садоводства и огородничества	Для садоводства	0,12
86.	Московская область, Одинцовский район, сельское поселение Жаворонковское, в районе с. Жаворонки, СНТ "Жаворонки-Север", уч. 3.6	50:20:0041123:705	Для ведения гражданами садоводства и огородничества	Для садоводства	0,06

№	населенный пункт	Кадастровый номер участка	Вид разрешенного использования	Планируемый вид функционального назначения	Пл-дь, га
87.	Московская область, Одинцовский район, с. Жаворонки, 35 км Можайского шоссе, СНТ "Жаворонки", ул. Главная, д.13	50:20:0041123:734	Для ведения гражданами садоводства и огородничества	Для садоводства	0,08
88.	Московская область, Одинцовский район, п. Жаворонки, с/т "Жаворонки", участок 2.76	50:20:0041123:757	Для ведения гражданами садоводства и огородничества	Для садоводства	0,09
89.	обл. Московская, р-н Одинцовский, в районе п.Жаворонки, с/т "Жаворонки", уч. 78А	50:20:0041123:763	Для ведения гражданами садоводства и огородничества	Для садоводства	0,04
90.	обл. Московская, р-н Одинцовский, сдт Жаворонки, уч. 78Б	50:20:0041123:764	Для ведения гражданами садоводства и огородничества	Для садоводства	0,06
91.	Московская область, Одинцовский район, с. Жаворонки, 35 км Можайского шоссе, СНТ "Жаворонки", ул. Восточная, д. 1	50:20:0041123:776	Для ведения гражданами садоводства и огородничества	Для садоводства	0,08
92.	обл. Московская, р-н Одинцовский, в районе пос. Жаворонки, с/т "Жаворонки", уч. № 2.83	50:20:0041123:781	Для ведения гражданами садоводства и огородничества	Для садоводства	0,08
93.	Московская область, Одинцовский район, 35 км Можайского шоссе, СНТ "Жаворонки" в районе с. Жаворонки, уч. 2.89	50:20:0041123:785	Для ведения гражданами садоводства и огородничества	Для садоводства	0,12
94.	Московская область, Одинцовский район, сельское поселение Жаворонки, в районе с. Жаворонки, СНТ "Жаворонки-Север", уч. 3.9	50:20:0041123:788	Для ведения гражданами садоводства и огородничества	Для садоводства	0,06
95.	Московская область, Одинцовский район, в районе с. Жаворонки, СНТ "Жаворонки-Север"	50:20:0041123:829		для коллективного садоводства	3,76
96.	Московская область, Одинцовский район, с. Жаворонки, СНТ "Строитель", участок № 124	50:20:0041305:159	Для ведения гражданами садоводства и огородничества	Для садоводства	0,06
97.	обл. Московская, р-н Одинцовский, Адм. пос Жаворонки, п. Жаворонки, уч.3.38, С/Т "Жаворонки"	50:20:0041903:1	Для ведения гражданами садоводства и огородничества	Для садоводства	0,00
98.	обл. Московская, р-н Одинцовский, с/о Юдинский, в районе с.Жаворонки, уч. 62, СНТ "Жаворонки"	50:20:0041903:101	Для ведения гражданами садоводства и огородничества	Для садоводства	0,10
99.	обл. Московская, р-н Одинцовский, с/о Юдинский, в районе с.Жаворонки, уч. 64, СНТ "Жаворонки"	50:20:0041903:108	Для ведения гражданами садоводства и огородничества	Для садоводства	0,01

№	населенный пункт	Кадастровый номер участка	Вид разрешенного использования	Планируемый вид функционального назначения	Пл-дь, га
100.	обл. Московская, р-н Одинцовский, с/о Юдинский, уч.3.12, в районе с.Жаворонки, СНТ "Жаворонки-Север"	50:20:0041903:118	Для ведения гражданами садоводства и огородничества	Для садоводства	0,06
101.	обл. Московская, р-н Одинцовский, с/о Юдинский, уч.12, в районе с.Жаворонки, СНТ "Жаворонки"	50:20:0041903:125	Для ведения гражданами садоводства и огородничества	Для садоводства	0,00
102.	обл. Московская, р-н Одинцовский, с/п Жаворонковское, в районе с.Жаворонки, уч.14, снт "Жаворонки"	50:20:0041903:128	Для ведения гражданами садоводства и огородничества	Для садоводства	0,00
103.	обл. Московская, р-н Одинцовский, с/п Жаворонковское, уч.8, в районе с.Жаворонки, СНТ "Жаворонки"	50:20:0041903:138	Для ведения гражданами садоводства и огородничества	Для садоводства	0,11
104.	обл. Московская, р-н Одинцовский, в р-не с..Жаворонки, СНТ"Жаворонки", уч.3.37	50:20:0041903:141	Для ведения гражданами садоводства и огородничества	Для садоводства	0,00
105.	обл. Московская, р-н Одинцовский, в районе п. Жаворонки, с/т "Жаворонки", уч.6-А	50:20:0041903:155	Для ведения гражданами садоводства и огородничества	Для садоводства	0,06
106.	обл. Московская, р-н Одинцовский, в районе п.Жаворонки, с/т"Зеленая поляна", уч.113	50:20:0041903:156	Для ведения гражданами садоводства и огородничества	Для садоводства	0,06
107.	Московская область, Одинцовский район, с/п Жаворонковское, с.Жаворонки, СНТ "Жаворонки-Север", уч.3.11	50:20:0041903:190	Для ведения гражданами садоводства и огородничества	Для садоводства	0,06
108.	Московская область, Одинцовский район, с/пос. Жаворонковское, в районе с.Жаворонки, СНТ "Жаворонки-Север", уч. 3.8	50:20:0041903:191	Для ведения гражданами садоводства и огородничества	Для садоводства	0,06
109.	Московская область, Одинцовский район, с/пос. Жаворонковское, в районе с. Жаворонки, СНТ "Жаворонки-Север", уч. 3.10	50:20:0041903:192	Для ведения гражданами садоводства и огородничества	Для садоводства	0,06
110.	Московская область, Одинцовский район, с/пос. Жаворонковское, в районе с. Жаворонки, СНТ "Жаворонки-Север", уч. 3.35	50:20:0041903:194	Для ведения гражданами садоводства и огородничества	Для садоводства	0,08
111.	Московская область, Одинцовский район, с/пос. Жаворонковское, в районе с. Жаворонки, СНТ "Жаворонки-Север", уч. 3.33	50:20:0041903:195	Для ведения гражданами садоводства и огородничества	Для садоводства	0,08

№	населенный пункт	Кадастровый номер участка	Вид разрешенного использования	Планируемый вид функционального назначения	Пл-дь, га
112.	Московская область, Одинцовский район, с/пос. Жаворонковское, в районе с. Жаворонки, СНТ "Жаворонки-Север", уч. 3.31	50:20:0041903:196	Для ведения гражданами садоводства и огородничества	Для садоводства	0,08
113.	Московская область, Одинцовский район, в районе пос. Жаворонки, садоводческое товарищество "Жаворонки", участок № 3.29	50:20:0041903:198	Для ведения гражданами садоводства и огородничества	Для садоводства	0,09
114.	Московская область, Одинцовский район, в районе с. Жаворонки, СНТ "Жаворонки-Север", ул. Звездная, д.19	50:20:0041903:199	Для ведения гражданами садоводства и огородничества	Для садоводства	0,06
115.	Московская область, Одинцовский район, садоводческое товарищество "Жаворонки", в районе п. Жаворонки, уч. 3.32	50:20:0041903:201	Для ведения гражданами садоводства и огородничества	Для садоводства	0,06
116.	обл. Московская, р-н Одинцовский, Адм. пос Жаворонки, п. Жаворонки, уч.3.34, С/Т "Жаворонки"	50:20:0041903:51	Для ведения гражданами садоводства и огородничества	Для садоводства	0,06
117.	обл. Московская, р-н Одинцовский, Адм. пос Жаворонки, уч. 3.40, в районе п. Жаворонки с/т "Жаворонки"	50:20:0041903:65	Для ведения гражданами садоводства и огородничества	Для садоводства	0,01
118.	обл. Московская, р-н Одинцовский, Адм. пос Жаворонки, уч. 3.41, в районе п. Жаворонки с/т "Жаворонки"	50:20:0041903:74	Для ведения гражданами садоводства и огородничества	Для садоводства	0,00
119.	обл. Московская, р-н Одинцовский, с/о Юдинский, уч. 3, в районе с.Жаворонки, СНТ "Жаворонки"	50:20:0041903:84	Для ведения гражданами садоводства и огородничества	Для садоводства	0,01
120.	обл. Московская, р-н Одинцовский, с/о Юдинский, уч.3.23, в районе с.Жаворонки, СНТ "Жаворонки"	50:20:0041903:90	Для ведения гражданами садоводства и огородничества	Для садоводства	0,08
121.	обл. Московская, р-н Одинцовский, с/о Юдинский, уч. 3.21, в районе с.Жаворонки, СНТ "Жаворонки"	50:20:0041903:92	Для ведения гражданами садоводства и огородничества	Для садоводства	0,00
122.	обл. Московская, р-н Одинцовский, с/о Юдинский, уч.3, в районе с.Жаворонки, СНТ "Жаворонки"	50:20:0041903:93	Для ведения гражданами садоводства и огородничества	Для садоводства	0,02
123.	обл. Московская, р-н Одинцовский, с/о Юдинский, в районе с.Жаворонки, уч. 6 Б, СНТ "Жаворонки"	50:20:0041903:94	Для ведения гражданами садоводства и огородничества	Для садоводства	0,06
124.	обл. Московская, р-н Одинцовский, с/о Юдинский, уч.5, в районе с.Жаворонки, СНТ "Жаворонки"	50:20:0041903:95	Для ведения гражданами садоводства и огородничества	Для садоводства	0,12

№	населенный пункт	Кадастровый номер участка	Вид разрешенного использования	Планируемый вид функционального назначения	Пл-дь, га
125.	обл. Московская, р-н Одинцовский, в районе п.Жаворонки, с/т "Зеленая поляна", уч.23	50:20:0041905:1	Для ведения гражданами садоводства и огородничества	Для садоводства	0,08
126.	Московская область, Одинцовский район, Жаворонковская п/а, пос.Жаворонки, с/т "Ветеран", уч.74	50:20:0041905:105 2	Для размещения объектов сельскохозяйственного назначения и сельскохозяйственных угодий	для садоводства	0,05
127.	обл. Московская, р-н Одинцовский, с/о Юдинский, уч.91, в районе с. Жаворонки СНТ "Ветеран"	50:20:0041906:101	Для ведения гражданами садоводства и огородничества	Для садоводства	0,00
128.	обл. Московская, р-н Одинцовский, с/о Юдинский, уч.78, в районе с. Жаворонки СНТ "Ветеран"	50:20:0041906:102	Для ведения гражданами садоводства и огородничества	Для садоводства	0,01
129.	обл. Московская, р-н Одинцовский, с/о Юдинский, уч.94, в районе с. Жаворонки СНТ "Ветеран"	50:20:0041906:103	Для ведения гражданами садоводства и огородничества	Для садоводства	0,07
130.	обл. Московская, р-н Одинцовский, в районе с. Жаворонки, с/т "Ветеран", уч.95	50:20:0041906:111	Для ведения гражданами садоводства и огородничества	Для садоводства	0,06
131.	обл. Московская, р-н Одинцовский, в районе п.Жаворонки, с/т "Ветеран"	50:20:0041906:118	Для ведения гражданами садоводства и огородничества	Для садоводства	0,73
132.	Московская область, Одинцовский район, в районе пос.Жаворонки, с/т "Ветеран", участок № 1	50:20:0041906:119	Для ведения гражданами садоводства и огородничества	Для садоводства	0,06
133.	обл. Московская, р-н Одинцовский, с/о Юдинский, в районе с.Жаворонки, с/т "Ветеран", уч. 42	50:20:0041906:151	Для ведения гражданами садоводства и огородничества	Для садоводства	0,06
134.	Московская область, Одинцовский район, в районе пос. Жаворонки, садоводческое товарищество "Ветеран", участок № 46	50:20:0041906:155	Для ведения гражданами садоводства и огородничества	Для садоводства	0,06
135.	Московская область, Одинцовский район, п. Жаворонки, с/т "Ветеран", уч. 59	50:20:0041906:168	Для ведения гражданами садоводства и огородничества	Для садоводства	0,06
136.	Московская область, Одинцовский район, пос. Жаворонки, с/т "Ветеран", участок № 75	50:20:0041906:185	Для ведения гражданами садоводства и огородничества	Для садоводства	0,06
137.	обл. Московская, р-н Одинцовский, с/п Жаворонковское, уч.77, в р-не с. Жаворонки, СНТ "Ветеран"	50:20:0041906:187	Для ведения гражданами садоводства и огородничества	Для садоводства	0,01
138.	обл. Московская, р-н Одинцовский, с/п Жаворонковское, уч.80, в р-не с. Жаворонки, СНТ "Ветеран"	50:20:0041906:191	Для ведения гражданами садоводства и огородничества	Для садоводства	0,00

№	населенный пункт	Кадастровый номер участка	Вид разрешенного использования	Планируемый вид функционального назначения	Пл-дь, га
139.	обл. Московская, р-н Одинцовский, с/п Жаворонковское, уч.81, в р-не с. Жаворонки, СНТ "Ветеран"	50:20:0041906:192	Для ведения гражданами садоводства и огородничества	Для садоводства	0,06
140.	обл. Московская, р-н Одинцовский, с/о Юдинский, с. Жаворонки, уч.82, СНТ "Ветеран"	50:20:0041906:193	Для ведения гражданами садоводства и огородничества	Для садоводства	0,00
141.	обл. Московская, р-н Одинцовский, с/п Жаворонковское, в районе с.Жаворонки, уч. 83, СНТ"Ветеран"	50:20:0041906:194	Для ведения гражданами садоводства и огородничества	Для садоводства	0,01
142.	обл. Московская, р-н Одинцовский, п. Жаворонки, с/т"Ветеран", уч.89	50:20:0041906:197	Для ведения гражданами садоводства и огородничества	Для садоводства	0,07
143.	обл. Московская, р-н Одинцовский, в районе с.Жаворонки, СНТ"Ветеран", уч. 96	50:20:0041906:202	Для ведения гражданами садоводства и огородничества	Для садоводства	0,01
144.	обл. Московская, р-н Одинцовский, с/п Жаворонковское, уч.97, в р-не с. Жаворонки, СНТ "Ветеран"	50:20:0041906:203	Для ведения гражданами садоводства и огородничества	Для садоводства	0,00
145.	обл. Московская, р-н Одинцовский, в районе п. Жаворонки, с/т "Ветеран", уч. 86	50:20:0041906:399	Для ведения гражданами садоводства и огородничества	Для садоводства	0,07
146.	Московская область, Одинцовский район, ст. Жаворонки, с/т "Ветеран", уч. 58	50:20:0041906:624	Для ведения гражданами садоводства и огородничества	садоводство	0,06
147.	обл. Московская, р-н Одинцовский, Адм. пос Жаворонки, п. Жаворонки, с/т "Содружество" , уч.9, ул. 3-я Слобода	50:20:0041906:66	Для ведения гражданами садоводства и огородничества	Для садоводства	0,12
148.	Московская область, Одинцовский район, в районе с.Жаворонки, СНТ "Ветеран"	50:20:0041906:724	Для ведения гражданами садоводства и огородничества	садоводство	0,41
149.	обл. Московская, р-н Одинцовский, Адм. пос Жаворонки, уч.92, в районе пос.Жаворонки, СНТ "Ветеран"	50:20:0041906:75	Для ведения гражданами садоводства и огородничества	Для садоводства	0,00
150.	обл. Московская, р-н Одинцовский, Адм. пос Жаворонки, уч.88, в районе пос.Жаворонки, СНТ "Ветеран"	50:20:0041906:76	Для ведения гражданами садоводства и огородничества	Для садоводства	0,00
151.	обл. Московская, р-н Одинцовский, Адм. пос Жаворонки, п. Жаворонки, с/т "Содружество" , уч.16, ул. 1-я Слобода	50:20:0041906:81	Для ведения гражданами садоводства и огородничества	Для садоводства	0,08
152.	обл. Московская, р-н Одинцовский, с/о Юдинский, с. Жаворонки, уч. 84, СНТ	50:20:0041906:90	Для ведения гражданами садоводства и огородничества	Для садоводства	0,00

№	населенный пункт	Кадастровый номер участка	Вид разрешенного использования	Планируемый вид функционального назначения	Пл-дь, га
	"Ветеран"				
153.	обл. Московская, р-н Одинцовский, с/о Юдинский, уч.87, в районе с. Жаворонки СНТ "Ветеран"	50:20:0041906:92	Для ведения гражданами садоводства и огородничества	Для садоводства	0,00
154.	обл. Московская, р-н Одинцовский, с/о Юдинский, уч.87, в районе с. Жаворонки СНТ "Ветеран"	50:20:0041906:93	Для ведения гражданами садоводства и огородничества	Для садоводства	0,01
155.	Московская область, Одинцовский район, Жаворонковская п/а, пос.Жаворонки, ул.6-я Советская, д.24а	50:20:0041907:109 5	Для размещения объектов сельскохозяйственного назначения и сельскохозяйственных угодий	для ведения личного подсобного хозяйства (полевой)	0,06
156.	обл. Московская, р-н Одинцовский, Адм. пос Жаворонки, уч.36, в районе п. Жаворонки, СНТ "Жаворонки-37"	50:20:0041909:38	Для ведения гражданами садоводства и огородничества	Для садоводства	0,00
157.	обл. Московская, р-н Одинцовский, с/о Юдинский, с. Жаворонки, уч.5, с/т "Жаворонки-37"	50:20:0041909:4	Для ведения гражданами садоводства и огородничества	Для садоводства	0,07
158.	обл. Московская, р-н Одинцовский, Адм. пос Жаворонки, уч.39, в районе п. Жаворонки, СНТ "Жаворонки-37"	50:20:0041909:50	Для ведения гражданами садоводства и огородничества	Для садоводства	0,01
159.	Московская область, Одинцовский район, в районе пос. Жаворонки, с/т "Жаворонки-37"	50:20:0041909:64	Для ведения гражданами садоводства и огородничества	Для садоводства	0,96
160.	Московская область, Одинцовский район, в районе с. Жаворонки, СНТ "Жаворонки-37", уч. 2	50:20:0041909:79	Для ведения гражданами садоводства и огородничества	Для садоводства	0,08
161.	обл. Московская, р-н Одинцовский, в районе п. Жаворонки, с/т "Жаворонки-37", уч. 30	50:20:0041909:91	Для ведения гражданами садоводства и огородничества	Для садоводства	0,04
162.	обл. Московская, р-н Одинцовский, в районе п.Жаворонки, с/т "Жаворонки-37", уч. 30А	50:20:0041909:92	Для ведения гражданами садоводства и огородничества	Для садоводства	0,04
163.	Московская область, Одинцовский район, в районе пос. Жаворонки, с/т "Жаворонки-37", участок № 41	50:20:0041909:99	Для ведения гражданами садоводства и огородничества	Для садоводства	0,13
164.	обл. Московская, р-н Одинцовский, Адм. пос Жаворонки, п. Жаворонки, с/т "Жаворонки" уч. 21	50:20:0041910:1	Для ведения гражданами садоводства и огородничества	Для садоводства	0,12
165.	Московская область, Одинцовский район, Адм. пос. Жаворонки, уч. 75, в районе п.	50:20:0041910:158	Для ведения гражданами садоводства и огородничества	для садоводства	0,03

№	населенный пункт	Кадастровый номер участка	Вид разрешенного использования	Планируемый вид функционального назначения	Пл-дь, га
	Жаворонки, с/т "Жаворонки"				
166.	Московская область, Одинцовский район, Адм. пос. Жаворонки, уч. 75, в районе п. Жаворонки, с/т "Жаворонки"	50:20:0041910:159	Для ведения гражданами садоводства и огородничества	для садоводства	0,06
167.	Московская область, Одинцовский район, в районе п. Жаворонки, с/т "Жаворонки"	50:20:0041910:160	Для ведения гражданами садоводства и огородничества	для садоводства	0,10
168.	обл. Московская, р-н Одинцовский, Адм. пос Жаворонки, п. Жаворонки, Лунный переулок уч.2.317, С/Т "Жаворонки"	50:20:0041910:2	Для ведения гражданами садоводства и огородничества	Для садоводства	0,05
169.	обл. Московская, р-н Одинцовский, с/п Жаворонковское, с. Жаворонки, уч.72, СНТ "Жаворонки"	50:20:0041910:20	Для ведения гражданами садоводства и огородничества	Для садоводства	0,00
170.	обл. Московская, р-н Одинцовский, Адм. пос Жаворонки, уч. 18, в районе п. Жаворонки СНТ "Жаворонки"	50:20:0041910:23	Для ведения гражданами садоводства и огородничества	Для садоводства	0,00
171.	обл. Московская, р-н Одинцовский, с/о Юдинский, уч. 52, в р-не с. Жаворонки, СНТ "Жаворонки"	50:20:0041910:24	Для ведения гражданами садоводства и огородничества	Для садоводства	0,01
172.	Московская область, Одинцовский район, с. Жаворонки, 35 км Можайского шоссе, СНТ "Жаворонки", ул. Московская, д. 2	50:20:0041910:25	Для ведения гражданами садоводства и огородничества	Для садоводства	0,06
173.	обл. Московская, р-н Одинцовский, Адм. пос Жаворонки, уч.51, в районе п. Жаворонки СНТ "Жаворонки"	50:20:0041910:26	Для ведения гражданами садоводства и огородничества	Для садоводства	0,10
174.	Московская область, Одинцовский район, с. Жаворонки, 35 км Можайского шоссе, СНТ "Жаворонки", ул. Московская, д. 4	50:20:0041910:27	Для ведения гражданами садоводства и огородничества	Для садоводства	0,06
175.	Московская область, Одинцовский район, с. Жаворонки, 35 км Можайского шоссе, СНТ "Жаворонки", ул. Московская, д. 16	50:20:0041910:28	Для ведения гражданами садоводства и огородничества	Для садоводства	0,00
176.	Московская область, Одинцовский район, с. Жаворонки, 35 км Можайского шоссе, СНТ "Жаворонки", ул. Московская, д. 10	50:20:0041910:33	Для ведения гражданами садоводства и огородничества	Для садоводства	0,00
177.	обл. Московская, р-н Одинцовский, с/о Юдинский,	50:20:0041910:34	Для ведения гражданами садоводства и	Для садоводства	0,00

№	населенный пункт	Кадастровый номер участка	Вид разрешенного использования	Планируемый вид функционального назначения	Пл-дь, га
	уч. 53-Б, в районе с.Жаворонки, СНТ "Жаворонки"		огородничества		
178.	обл. Московская, р-н Одинцовский, с/о Юдинский, Уч.63, в районе с.Жаворонки, СНТ "Жаворонки"	50:20:0041910:35	Для ведения гражданами садоводства и огородничества	Для садоводства	0,08
179.	обл. Московская, р-н Одинцовский, с/о Юдинский, в районе с.Жаворонки, уч. 33, СНТ "Жаворонки"	50:20:0041910:36	Для ведения гражданами садоводства и огородничества	Для садоводства	0,00
180.	Московская область, Одинцовский район, с. Жаворонки, 35 км Можайского шоссе, СНТ "Жаворонки", ул. Московская, д. 20	50:20:0041910:37	Для ведения гражданами садоводства и огородничества	Для садоводства	0,00
181.	обл. Московская, р-н Одинцовский, с/о Юдинский, уч. 45, в районе с.Жаворонки, СНТ "Жаворонки"	50:20:0041910:38	Для ведения гражданами садоводства и огородничества	Для садоводства	0,10
182.	обл. Московская, р-н Одинцовский, Адм. пос Жаворонки, п. Жаворонки, уч. 60, С/Т "Жаворонки"	50:20:0041910:4	Для ведения гражданами садоводства и огородничества	Для садоводства	0,01
183.	Московская область, Одинцовский район, с. Жаворонки, 35 км Можайского шоссе, СНТ "Жаворонки", ул. Московская, д. 6	50:20:0041910:40	Для ведения гражданами садоводства и огородничества	Для садоводства	0,00
184.	обл. Московская, р-н Одинцовский, с/о Юдинский, уч. 37, в районе с.Жаворонки, СНТ "Жаворонки"	50:20:0041910:41	Для ведения гражданами садоводства и огородничества	Для садоводства	0,01
185.	обл. Московская, р-н Одинцовский, с/п Жаворонковское, уч. 35, в районе с.Жаворонки, СНТ "Жаворонки"	50:20:0041910:43	Для ведения гражданами садоводства и огородничества	Для садоводства	0,00
186.	обл. Московская, р-н Одинцовский, с/о Юдинский, в районе с.Жаворонки, уч. 28, СНТ "Жаворонки"	50:20:0041910:44	Для ведения гражданами садоводства и огородничества	Для садоводства	0,00
187.	обл. Московская, р-н Одинцовский, с/о Юдинский, уч.25, в районе с.Жаворонки, СНТ "Жаворонки"	50:20:0041910:46	Для ведения гражданами садоводства и огородничества	Для садоводства	0,01
188.	обл. Московская, р-н Одинцовский, с/о Юдинский, в районе с.Жаворонки, уч. 53-А, СНТ "Жаворонки"	50:20:0041910:47	Для ведения гражданами садоводства и огородничества	Для садоводства	0,00
189.	обл. Московская, р-н Одинцовский, с/п Жаворонковское, уч. 32, в районе с.Жаворонки, СНТ "Жаворонки"	50:20:0041910:48	Для ведения гражданами садоводства и огородничества	Для садоводства	0,00

№	населенный пункт	Кадастровый номер участка	Вид разрешенного использования	Планируемый вид функционального назначения	Пл-дь, га
190.	обл. Московская, р-н Одинцовский, с/п Жаворонковское, уч.48, в районе с.Жаворонки, СНТ "Жаворонки"	50:20:0041910:50	Для ведения гражданами садоводства и огородничества	Для садоводства	0,00
191.	обл. Московская, р-н Одинцовский, с/п Жаворонковское, уч.36, в районе с.Жаворонки, СНТ "Жаворонки"	50:20:0041910:51	Для ведения гражданами садоводства и огородничества	Для садоводства	0,00
192.	обл. Московская, р-н Одинцовский, с/п Жаворонковское, уч.27, в районе с.Жаворонки, СНТ "Жаворонки"	50:20:0041910:52	Для ведения гражданами садоводства и огородничества	Для садоводства	0,01
193.	обл. Московская, р-н Одинцовский, с/п Жаворонковское, в районе с.Жаворонки, уч.55, снт "Жаворонки"	50:20:0041910:53	Для ведения гражданами садоводства и огородничества	Для садоводства	0,10
194.	Московская область, Одинцовский район, с. Жаворонки, 35 км Можайского шоссе, СНТ "Жаворонки", ул. Московская, д. 18	50:20:0041910:56	Для ведения гражданами садоводства и огородничества	Для садоводства	0,08
195.	обл. Московская, р-н Одинцовский, в районе с. Жаворонки, с/т "Жаворонки", уч.17	50:20:0041910:57	Для ведения гражданами садоводства и огородничества	Для садоводства	0,08
196.	обл. Московская, р-н Одинцовский, в районе п.Жаворонки, с/т"Жаворонки", уч.56	50:20:0041910:58	Для ведения гражданами садоводства и огородничества	Для садоводства	0,12
197.	обл. Московская, р-н Одинцовский, в районе с..Жаворонки, СНТ "Жаворонки", уч.67	50:20:0041910:59	Для ведения гражданами садоводства и огородничества	Для садоводства	0,08
198.	Московская область, Одинцовский район, в районе с. Жаворонки, СНТ "Жаворонки", уч. 44	50:20:0041910:61	Для ведения гражданами садоводства и огородничества	Для садоводства	0,08
199.	обл. Московская, р-н Одинцовский, в районе п. Жаворонки, СТ "Жаворонки", уч. 61	50:20:0041910:64	Для ведения гражданами садоводства и огородничества	Для садоводства	0,08
200.	Московская область, Одинцовский район, в районе п. Жаворонки, с/т "Жаворонки", уч. 46	50:20:0041910:66	Для ведения гражданами садоводства и огородничества	Для садоводства	0,05
201.	Московская область, Одинцовский район, в районе п. Жаворонки, с/т "Жаворонки", уч. 46	50:20:0041910:67	Для ведения гражданами садоводства и огородничества	Для садоводства	0,03
202.	Московская область, Одинцовский район, в районе пос. Жаворонки, с/т "Солнечная поляна", уч. №	50:20:0041911:138	Для ведения гражданами садоводства и огородничества	Для садоводства	0,06

№	населенный пункт	Кадастровый номер участка	Вид разрешенного использования	Планируемый вид функционального назначения	Пл-дь, га
	156				
203.	Московская область, Одинцовский район, сельское поселение Жаворонковское, СНТ "Солнечная поляна", дом 159	50:20:0041911:143	Для ведения гражданами садоводства и огородничества	Для садоводства	0,06
204.	Московская область, Одинцовский район, в районе пос. Жаворонки, с/т "Солнечная поляна", участок № 164	50:20:0041911:149	Для ведения гражданами садоводства и огородничества	Для садоводства	0,06
205.	Московская область, Одинцовский район, с. Жаворонки, СНТ "Солнечная поляна", уч. 166	50:20:0041911:151	Для ведения гражданами садоводства и огородничества	Для садоводства	0,06
206.	Московская область, Одинцовский район, в районе пос. Жаворонки, садоводческое товарищество "Солнечная поляна", уч. №187	50:20:0041911:174	Для ведения гражданами садоводства и огородничества	Для садоводства	0,06
207.	Московская обл., Одинцовский р-н, в р-не пос. Жаворонки, с/т "Солнечная поляна", уч.№22	50:20:0041911:210	Для ведения гражданами садоводства и огородничества	Для садоводства	0,05
208.	обл. Московская, р-н Одинцовский, п. Жаворонки, с/т "Солнечная поляна", уч. 68	50:20:0041911:270	Для ведения гражданами садоводства и огородничества	Для садоводства	0,06
209.	обл. Московская, р-н Одинцовский, с/о Юдинский, в районе с.Жаворонки, уч. 43, СНТ"Ветеран"	50:20:0041911:306	Для ведения гражданами садоводства и огородничества	Для садоводства	0,00
210.	обл. Московская, р-н Одинцовский, с/о Юдинский, с. Жаворонки, уч.72, СНТ "Ветеран"	50:20:0041911:307	Для ведения гражданами садоводства и огородничества	Для садоводства	0,00
211.	Московская область, Одинцовский район, в районе с. Жаворонки, СНТ "Ветеран", д. 76	50:20:0041911:308	Для ведения гражданами садоводства и огородничества	Для садоводства	0,00
212.	обл. Московская, р-н Одинцовский, с/п Жаворонковское, уч. 66, в р-не с. Жаворонки, СНТ "Ветеран"	50:20:0041911:309	Для ведения гражданами садоводства и огородничества	Для садоводства	0,00
213.	обл. Московская, р-н Одинцовский, с/п Жаворонковское, с. Жаворонки, уч. 34, СНТ "Ветеран"	50:20:0041911:310	Для ведения гражданами садоводства и огородничества	Для садоводства	0,00
214.	обл. Московская, р-н Одинцовский, с/п Жаворонковское, уч.39, в р-не с. Жаворонки, СНТ "Ветеран"	50:20:0041911:311	Для ведения гражданами садоводства и огородничества	Для садоводства	0,00
215.	обл. Московская, р-н Одинцовский, с/п Жаворонковское, уч. 56, в р-не с. Жаворонки, СНТ "Ветеран"	50:20:0041911:313	Для ведения гражданами садоводства и огородничества	Для садоводства	0,00

№	населенный пункт	Кадастровый номер участка	Вид разрешенного использования	Планируемый вид функционального назначения	Пл-дь, га
216.	обл. Московская, р-н Одинцовский, с/п Жаворонковское, в районе с.Жаворонки, уч.45, СНТ"Ветеран"	50:20:0041911:314	Для ведения гражданами садоводства и огородничества	Для садоводства	0,00
217.	обл. Московская, р-н Одинцовский, с/п Жаворонковское, уч.54, в р-не с. Жаворонки, СНТ "Ветеран"	50:20:0041911:315	Для ведения гражданами садоводства и огородничества	Для садоводства	0,00
218.	обл. Московская, р-н Одинцовский, с/п Жаворонковское, уч.36, в р-не с. Жаворонки, СНТ "Ветеран"	50:20:0041911:316	Для ведения гражданами садоводства и огородничества	Для садоводства	0,00
219.	обл. Московская, р-н Одинцовский, с/п Жаворонковское, в районе с.Жаворонки, уч.68, СНТ"Ветеран"	50:20:0041911:317	Для ведения гражданами садоводства и огородничества	Для садоводства	0,01
220.	обл. Московская, р-н Одинцовский, с/п Жаворонковское, уч.62, в р-не с. Жаворонки, СНТ "Ветеран"	50:20:0041911:318	Для ведения гражданами садоводства и огородничества	Для садоводства	0,00
221.	обл. Московская, р-н Одинцовский, с/п Жаворонковское, в районе с.Жаворонки, уч.69, СНТ"Ветеран"	50:20:0041911:319	Для ведения гражданами садоводства и огородничества	Для садоводства	0,00
222.	обл. Московская, р-н Одинцовский, с/п Жаворонковское, уч.41, в р-не с. Жаворонки, СНТ "Ветеран"	50:20:0041911:320	Для ведения гражданами садоводства и огородничества	Для садоводства	0,00
223.	обл. Московская, р-н Одинцовский, в районе с. Жаворонки, с/т"Ветеран", уч.63	50:20:0041911:321	Для ведения гражданами садоводства и огородничества	Для садоводства	0,06
224.	обл. Московская, р-н Одинцовский, п. Жаворонки, с/т"Ветеран", уч.32	50:20:0041911:322	Для ведения гражданами садоводства и огородничества	Для садоводства	0,06
225.	обл. Московская, р-н Одинцовский, п. Жаворонки, с/т "Ветеран", уч.67	50:20:0041911:323	Для ведения гражданами садоводства и огородничества	Для садоводства	0,06
226.	обл. Московская, р-н Одинцовский, п. Жаворонки, с/т "Ветеран", уч. 18	50:20:0041911:327	Для ведения гражданами садоводства и огородничества	Садоводство	0,06
227.	обл. Московская, р-н Одинцовский, в районе п.Жаворонки, с/т "Ветеран", уч. 47	50:20:0041911:328	Для ведения гражданами садоводства и огородничества	Для садоводства	0,06
228.	Московская область, Одинцовский район, в районе с. Жаворонки, СНТ "Солнечная поляна" уч. 5	50:20:0041911:329	Для ведения гражданами садоводства и огородничества	Для садоводства	0,06
229.	обл. Московская, р-н Одинцовский, Адм. пос Жаворонки, п. Жаворонки, уч.2, С/Т "Ветеран"	50:20:0041911:54	Для ведения гражданами садоводства и огородничества	Для садоводства	0,06

№	населенный пункт	Кадастровый номер участка	Вид разрешенного использования	Планируемый вид функционального назначения	Пл-дь, га
230.	обл. Московская, р-н Одинцовский, Адм. пос Жаворонки, уч. 12, в районе пос.Жаворонки, с/т "Ветеран"	50:20:0041911:55	Для ведения гражданами садоводства и огородничества	Для садоводства	0,06
231.	обл. Московская, р-н Одинцовский, с/п Жаворонковское, в районе с.Жаворонки, уч.40, СНТ"Ветеран"	50:20:0041911:57	Для ведения гражданами садоводства и огородничества	Для садоводства	0,01
232.	обл. Московская, р-н Одинцовский, с/о Юдинский, уч. 51, в р-не с. Жаворонки,СНТ "Ветеран"	50:20:0041911:60	Для ведения гражданами садоводства и огородничества	Для садоводства	0,00
233.	обл. Московская, р-н Одинцовский, с/о Юдинский, уч. 52, в р-не с. Жаворонки,СНТ "Ветеран"	50:20:0041911:61	Для ведения гражданами садоводства и огородничества	Для садоводства	0,01
234.	обл. Московская, р-н Одинцовский, с/о Юдинский, уч. 61, в районе с. Жаворонки СНТ "Ветеран"	50:20:0041911:62	Для ведения гражданами садоводства и огородничества	Для садоводства	0,00
235.	обл. Московская, р-н Одинцовский, с/о Юдинский, уч. 60, в районе с. Жаворонки СНТ "Ветеран"	50:20:0041911:63	Для ведения гражданами садоводства и огородничества	Для садоводства	0,01
236.	обл. Московская, р-н Одинцовский, с/о Юдинский, уч. 224, в районе с.Жаворонки, СНТ "Солнечная поляна"	50:20:0041911:64	Для ведения гражданами садоводства и огородничества	Для садоводства	0,00
237.	обл. Московская, р-н Одинцовский, с/о Юдинский, уч. 231, в районе с.Жаворонки, СНТ "Солнечная поляна"	50:20:0041911:65	Для ведения гражданами садоводства и огородничества	Для садоводства	0,01
238.	обл. Московская, р-н Одинцовский, Адм. пос Жаворонки, п. Жаворонки, сдт Солнечная поляна, уч. 12	50:20:0041911:88	Для ведения гражданами садоводства и огородничества	Для садоводства	0,06
239.	Московская область, Одинцовский район, в районе пос. Жаворонки, с/т "Солнечная поляна", уч.№ 123	50:20:0041911:93	Для ведения гражданами садоводства и огородничества	Для садоводства	0,06
240.	обл. Московская, р-н Одинцовский, сп Жаворонковское, в районе с. Жаворонки, СНТ "Солнечная поляна", уч. 124	50:20:0041911:94	Для ведения гражданами садоводства и огородничества	Для садоводства	0,06
241.	обл. Московская, р-н Одинцовский, Адм. пос Жаворонки, уч. 106, в р-не п. Жаворонки, СНТ "Мцыри"	50:20:0041912:10	Для ведения гражданами садоводства и огородничества	Для садоводства	0,06
242.	обл. Московская, р-н Одинцовский, Адм. пос Жаворонки, п. Жаворонки, с/т "Мцыри", уч. 68	50:20:0041912:102	Для ведения гражданами садоводства и огородничества	Для садоводства	0,06
243.	обл. Московская, р-н Одинцовский, Адм. пос Жаворонки, п. Жаворонки, с/т "Мцыри", уч. 7	50:20:0041912:103	Для ведения гражданами садоводства и огородничества	Для садоводства	0,06

№	населенный пункт	Кадастровый номер участка	Вид разрешенного использования	Планируемый вид функционального назначения	Пл-дь, га
244.	обл. Московская, р-н Одинцовский, Адм. пос Жаворонки, п. Жаворонки, уч.111, с/т "Мцыри"	50:20:0041912:11	Для ведения гражданами садоводства и огородничества	Для садоводства	0,06
245.	обл. Московская, р-н Одинцовский, Адм. пос Жаворонки, п. Жаворонки, с/т "Мцыри", уч. 79	50:20:0041912:113	Для ведения гражданами садоводства и огородничества	Для садоводства	0,06
246.	обл. Московская, р-н Одинцовский, с/о Юдинский, уч. 45, в р-не с. Жаворонки, СНТ "Мцыри"	50:20:0041912:12	Для ведения гражданами садоводства и огородничества	Для садоводства	0,01
247.	обл. Московская, р-н Одинцовский, с/о Юдинский, уч.48, в р-не с. Жаворонки, СНТ "Мцыри"	50:20:0041912:13	Для ведения гражданами садоводства и огородничества	Для садоводства	0,00
248.	обл. Московская, р-н Одинцовский, с/п Жаворонковское, уч. 96, в районе с.Жаворонки, СНТ"Мцыри"	50:20:0041912:132	Для ведения гражданами садоводства и огородничества	Для садоводства	0,01
249.	Московская область, Одинцовский район, в районе п. Жаворонки, из земель с/т "Луч"	50:20:0041912:139	Для ведения гражданами садоводства и огородничества	Для садоводства	0,01
250.	обл. Московская, р-н Одинцовский, с/о Юдинский, в районе с.Жаворонки, уч. 113, СНТ "Мцыри"	50:20:0041912:14	Для ведения гражданами садоводства и огородничества	Для садоводства	0,06
251.	обл. Московская, р-н Одинцовский, с/о Юдинский, уч.99, в р-не с. Жаворонки, СНТ "Мцыри"	50:20:0041912:15	Для ведения гражданами садоводства и огородничества	Для садоводства	0,00
252.	обл. Московская, р-н Одинцовский, с/о Юдинский, уч. 82, в р-не с. Жаворонки, СНТ "Мцыри"	50:20:0041912:16	Для ведения гражданами садоводства и огородничества	Для садоводства	0,00
253.	обл. Московская, р-н Одинцовский, с/п Жаворонковское, уч.1, в районе с.Жаворонки, СНТ"Мцыри"	50:20:0041912:19	Для ведения гражданами садоводства и огородничества	Для садоводства	0,01
254.	обл. Московская, р-н Одинцовский, Адм. пос Жаворонки, п. Жаворонки, уч.78, с/т "Мцыри"	50:20:0041912:2	Для ведения гражданами садоводства и огородничества	Для садоводства	0,01
255.	обл. Московская, р-н Одинцовский, в районе с.Жаворонки, СНТ"Мцыри", уч. 100	50:20:0041912:21	Для ведения гражданами садоводства и огородничества	Для садоводства	0,00
256.	обл. Московская, р-н Одинцовский, в районе п. Жаворонки, с/т "Мцыри", уч.102	50:20:0041912:24	Для ведения гражданами садоводства и огородничества	Для садоводства	0,06
257.	Московская область, Одинцовский район, в районе с. Жаворонки, СНТ "Мцыри", уч.81, уч.83	50:20:0041912:287	Для ведения гражданами садоводства и огородничества	для садоводства	0,14

№	населенный пункт	Кадастровый номер участка	Вид разрешенного использования	Планируемый вид функционального назначения	Пл-дь, га
258.	обл. Московская, р-н Одинцовский, Адм. пос Жаворонки, п. Жаворонки, уч.66, с/т "Мцыри"	50:20:0041912:3	Для ведения гражданами садоводства и огородничества	Для садоводства	0,01
259.	Московская область, Одинцовский район, Адм. пос Жаворонки, п. Жаворонки, с/т "Мцыри", уч. 107	50:20:0041912:30	Для ведения гражданами садоводства и огородничества	Для садоводства	0,06
260.	обл. Московская, р-н Одинцовский, Адм. пос Жаворонки, в районе п. Жаворонки, уч.53, с/т "Мцыри"	50:20:0041912:4	Для ведения гражданами садоводства и огородничества	Для садоводства	0,06
261.	обл. Московская, р-н Одинцовский, Адм. пос Жаворонки, п. Жаворонки, с/т "Мцыри", уч. 2	50:20:0041912:49	Для ведения гражданами садоводства и огородничества	Для садоводства	0,08
262.	обл. Московская, р-н Одинцовский, Адм. пос Жаворонки, п. Жаворонки, с/т "Мцыри", уч. 22	50:20:0041912:52	Для ведения гражданами садоводства и огородничества	Для садоводства	0,06
263.	обл. Московская, р-н Одинцовский, Адм. пос Жаворонки, п. Жаворонки, с/т "Мцыри", уч. 23	50:20:0041912:53	Для ведения гражданами садоводства и огородничества	Для садоводства	0,06
264.	обл. Московская, р-н Одинцовский, Адм. пос Жаворонки, в районе п. Жаворонки, уч.65, с/т "Мцыри"	50:20:0041912:6	Для ведения гражданами садоводства и огородничества	Для садоводства	0,00
265.	обл. Московская, р-н Одинцовский, в районе п. Жаворонки, с/т "Мцыри", уч.33	50:20:0041912:65	Для ведения гражданами садоводства и огородничества	Для садоводства	0,06
266.	обл. Московская, р-н Одинцовский, Адм. пос Жаворонки, уч. 29, в р-не п. Жаворонки, с/т "Мцыри"	50:20:0041912:7	Для ведения гражданами садоводства и огородничества	Для садоводства	0,01
267.	обл. Московская, р-н Одинцовский, Адм. пос Жаворонки, п. Жаворонки, с/т "Мцыри", уч. 44	50:20:0041912:77	Для ведения гражданами садоводства и огородничества	Для садоводства	0,07
268.	обл. Московская, р-н Одинцовский, Адм. пос Жаворонки, п. Жаворонки, с/т "Мцыри", уч. 47	50:20:0041912:79	Для ведения гражданами садоводства и огородничества	Для садоводства	0,06
269.	обл. Московская, р-н Одинцовский, Адм. пос Жаворонки, уч. 71, в р-не п. Жаворонки, СНТ "Мцыри"	50:20:0041912:8	Для ведения гражданами садоводства и огородничества	Для садоводства	0,01
270.	обл. Московская, р-н Одинцовский, Адм. пос Жаворонки, п. Жаворонки, с/т "Мцыри", уч. 5	50:20:0041912:80	Для ведения гражданами садоводства и огородничества	Для садоводства	0,06
271.	обл. Московская, р-н Одинцовский, п. Жаворонки, с/т"Мцыри", уч.51	50:20:0041912:81	Для ведения гражданами садоводства и огородничества	Для садоводства	0,06

№	населенный пункт	Кадастровый номер участка	Вид разрешенного использования	Планируемый вид функционального назначения	Пл-дь, га
272.	обл. Московская, р-н Одинцовский, Адм. пос Жаворонки, уч. 69, в р-не п. Жаворонки, СНТ "Мцыри"	50:20:0041912:9	Для ведения гражданами садоводства и огородничества	Для садоводства	0,00
273.	Московская область, Одинцовский район, с. Жаворонки, 35 км Можайского шоссе, СНТ "Жаворонки", ул. Зорь, д. 7	50:20:0041913:102	Для ведения гражданами садоводства и огородничества	Для садоводства	0,00
274.	Московская область, Одинцовский район, с. Жаворонки, 35 км Можайского шоссе, СНТ "Жаворонки", ул. Московская, д. 1	50:20:0041913:103	Для ведения гражданами садоводства и огородничества	Для садоводства	0,01
275.	Московская область, Одинцовский район, с. Жаворонки, 35 км Можайского шоссе, СНТ "Жаворонки", ул. Главная, д. 26	50:20:0041913:105	Для ведения гражданами садоводства и огородничества	Для садоводства	0,00
276.	Московская область, Одинцовский район, с. Жаворонки, 35 км Можайского шоссе, СНТ "Жаворонки", ул. Пионерская, д. 13	50:20:0041913:106	Для ведения гражданами садоводства и огородничества	Для садоводства	0,00
277.	Московская область, Одинцовский район, с. Жаворонки, 35 км Можайского шоссе, СНТ "Жаворонки", ул. Главная, д. 2	50:20:0041913:107	Для ведения гражданами садоводства и огородничества	Для садоводства	0,00
278.	Московская область, Одинцовский район, с. Жаворонки, 35 км Можайского шоссе, СНТ "Жаворонки", ул. Западная, д. 13	50:20:0041913:108	Для ведения гражданами садоводства и огородничества	Для садоводства	0,08
279.	Московская область, Одинцовский район, с. Жаворонки, 35 км Можайского шоссе, СНТ "Жаворонки", ул. Зеленая, д. 4	50:20:0041913:110	Для ведения гражданами садоводства и огородничества	Для садоводства	0,00
280.	Московская область, Одинцовский район, с. Жаворонки, 35 км Можайского шоссе, СНТ "Жаворонки", ул. Геологическая, д. 4	50:20:0041913:111	Для ведения гражданами садоводства и огородничества	Для садоводства	0,08
281.	Московская область, Одинцовский район, с. Жаворонки, 35 км Можайского шоссе, СНТ "Жаворонки", ул. Главная, д. 28	50:20:0041913:112	Для ведения гражданами садоводства и огородничества	Для садоводства	0,00
282.	Московская область, Одинцовский район, с. Жаворонки, 35 км	50:20:0041913:113	Для ведения гражданами садоводства и огородничества	Для садоводства	0,08

№	населенный пункт	Кадастровый номер участка	Вид разрешенного использования	Планируемый вид функционального назначения	Пл-дь, га
	Можайского шоссе, СНТ "Жаворонки", 2-й Луговой пер., д. 3				
283.	Московская область, Одинцовский район, с. Жаворонки, 35 км Можайского шоссе, СНТ "Жаворонки", ул. Западная, д. 21	50:20:0041913:114	Для ведения гражданами садоводства и огородничества	Для садоводства	0,00
284.	Московская область, Одинцовский район, с. Жаворонки, 35 км Можайского шоссе, СНТ "Жаворонки", ул. Спортивная, д. 16	50:20:0041913:116	Для ведения гражданами садоводства и огородничества	Для садоводства	0,00
285.	Московская область, Одинцовский район, с. Жаворонки, 35 км Можайского шоссе, СНТ "Жаворонки", ул. Зеленая, д. 2	50:20:0041913:117	Для ведения гражданами садоводства и огородничества	Для садоводства	0,00
286.	обл. Московская, р-н Одинцовский, с/о Юдинский, уч.2.22, в районе с.Жаворонки, СНТ "Жаворонки"	50:20:0041913:118	Для ведения гражданами садоводства и огородничества	Для садоводства	0,05
287.	Московская область, Одинцовский район, с. Жаворонки, 35 км Можайского шоссе, СНТ "Жаворонки", ул. Зеленая, д. 8	50:20:0041913:119	Для ведения гражданами садоводства и огородничества	Для садоводства	0,00
288.	Московская область, Одинцовский район, с. Жаворонки, 35 км Можайского шоссе, СНТ "Жаворонки", ул. Западная, д. 18	50:20:0041913:120	Для ведения гражданами садоводства и огородничества	Для садоводства	0,00
289.	Московская область, Одинцовский район, с. Жаворонки, 35 км Можайского шоссе, СНТ "Жаворонки", ул. Главная, д. 5	50:20:0041913:121	Для ведения гражданами садоводства и огородничества	Для садоводства	0,08
290.	Московская область, Одинцовский район, с. Жаворонки, 35 км Можайского шоссе, СНТ "Жаворонки", ул. Западная, д. 4	50:20:0041913:122	Для ведения гражданами садоводства и огородничества	Для садоводства	0,00
291.	Московская область, Одинцовский район, с. Жаворонки, 35 км Можайского шоссе, СНТ "Жаворонки", ул. Зорь, д. 8	50:20:0041913:123	Для ведения гражданами садоводства и огородничества	Для садоводства	0,00
292.	Московская область, Одинцовский район, с. Жаворонки, 35 км Можайского шоссе, СНТ "Жаворонки", 2-й Луговой пер., д. 5	50:20:0041913:124	Для ведения гражданами садоводства и огородничества	Для садоводства	0,06

№	населенный пункт	Кадастровый номер участка	Вид разрешенного использования	Планируемый вид функционального назначения	Пл-дь, га
293.	Московская область, Одинцовский район, с. Жаворонки, 35 км Можайского шоссе, СНТ "Жаворонки", ул. Восточная, д. 20	50:20:0041913:126	Для ведения гражданами садоводства и огородничества	Для садоводства	0,00
294.	Московская область, Одинцовский район, с. Жаворонки, 35 км Можайского шоссе, СНТ "Жаворонки", ул. Главная, д. 4	50:20:0041913:129	Для ведения гражданами садоводства и огородничества	Для садоводства	0,00
295.	Московская область, Одинцовский район, с. Жаворонки, 35 км Можайского шоссе, СНТ "Жаворонки", ул. Садовая, д. 2	50:20:0041913:130	Для ведения гражданами садоводства и огородничества	Для садоводства	0,00
296.	Московская область, Одинцовский район, с. Жаворонки, 35 км Можайского шоссе, СНТ "Жаворонки", ул. Зеленая, д. 11	50:20:0041913:131	Для ведения гражданами садоводства и огородничества	Для садоводства	0,00
297.	Московская область, Одинцовский район, с. Жаворонки, 35 км Можайское шоссе, СНТ "Жаворонки", ул. Зеленая, д. 1	50:20:0041913:132	Для ведения гражданами садоводства и огородничества	Для садоводства	0,00
298.	Московская область, Одинцовский район, с. Жаворонки, 35 км Можайского шоссе, СНТ "Жаворонки", ул. Геологическая, д. 7	50:20:0041913:133	Для ведения гражданами садоводства и огородничества	Для садоводства	0,00
299.	обл. Московская, р-н Одинцовский, с/о Юдинский, в районе с. Жаворонки, уч. 2.35, СНТ "Жаворонки"	50:20:0041913:134	Для ведения гражданами садоводства и огородничества	Для садоводства	0,00
300.	Московская область, Одинцовский район, с. Жаворонки, 35 км Можайского шоссе, СНТ "Жаворонки", ул. Зеленая, д. 16	50:20:0041913:135	Для ведения гражданами садоводства и огородничества	Для садоводства	0,00
301.	Московская область, Одинцовский район, с. Жаворонки, 35 км Можайского шоссе, СНТ "Жаворонки", 2-й Луговой пер., д. 7	50:20:0041913:136	Для ведения гражданами садоводства и огородничества	Для садоводства	0,00
302.	Московская область, Одинцовский район, с. Жаворонки, 35 км Можайского шоссе, СНТ "Жаворонки", ул. Геологическая, д. 15	50:20:0041913:137	Для ведения гражданами садоводства и огородничества	Для садоводства	0,06
303.	Московская область, Одинцовский район, с. Жаворонки, 35 км	50:20:0041913:138	Для ведения гражданами садоводства и огородничества	Для садоводства	0,00

№	населенный пункт	Кадастровый номер участка	Вид разрешенного использования	Планируемый вид функционального назначения	Пл-дь, га
	Можайского шоссе, СНТ "Жаворонки", ул. Садовая, д. 25				
304.	Московская область, Одинцовский район, с. Жаворонки, 35 км Можайского шоссе, СНТ "Жаворонки", ул. Зеленая, д. 10	50:20:0041913:140	Для ведения гражданами садоводства и огородничества	Для садоводства	0,08
305.	обл. Московская, р-н Одинцовский, с/о Юдинский, в районе с.Жаворонки, С/Т "Жаворонки", уч. 2.43	50:20:0041913:141	Для ведения гражданами садоводства и огородничества	Для садоводства	0,08
306.	Московская область, Одинцовский район, с. Жаворонки, 35 км Можайского шоссе, СНТ "Жаворонки", ул. Главная, д. 9	50:20:0041913:142	Для ведения гражданами садоводства и огородничества	Для садоводства	0,01
307.	Московская область, Одинцовский район, с. Жаворонки, 35 км Можайского шоссе, СНТ "Жаворонки", 1-й Луговой пер., д. 4	50:20:0041913:144	Для ведения гражданами садоводства и огородничества	Для садоводства	0,00
308.	Московская область, Одинцовский район, с. Жаворонки, 35 км Можайского шоссе, СНТ "Жаворонки", 1-й Луговой пер., д. 5	50:20:0041913:145	Для ведения гражданами садоводства и огородничества	Для садоводства	0,00
309.	Московская область, Одинцовский район, с. Жаворонки, 35 км Можайского шоссе, СНТ "Жаворонки", ул. Садовая, д. 3	50:20:0041913:146	Для ведения гражданами садоводства и огородничества	Для садоводства	0,06
310.	Московская область, Одинцовский район, с. Жаворонки, 35 км Можайского шоссе, СНТ "Жаворонки", ул. Зеленая, д. 20	50:20:0041913:150	Для ведения гражданами садоводства и огородничества	Для садоводства	0,08
311.	Московская область, Одинцовский район, с. Жаворонки, 35 км Можайского шоссе, СНТ "Жаворонки", ул. Западная, д. 9	50:20:0041913:151	Для ведения гражданами садоводства и огородничества	Для садоводства	0,08
312.	Московская область, Одинцовский район, с. Жаворонки, 35 км Можайского шоссе, СНТ "Жаворонки", ул. Московская, д. 9	50:20:0041913:152	Для ведения гражданами садоводства и огородничества	Для садоводства	0,08
313.	Московская область, Одинцовский район, с. Жаворонки, 35 км Можайского шоссе, СНТ "Жаворонки", ул. Спортивная,	50:20:0041913:153	Для ведения гражданами садоводства и огородничества	Для садоводства	0,10

№	населенный пункт	Кадастровый номер участка	Вид разрешенного использования	Планируемый вид функционального назначения	Пл-дь, га
	д. 8				
314.	Московская область, Одинцовский район, с. Жаворонки, 35 км Можайского шоссе, СНТ "Жаворонки", ул. Восточная, д. 16	50:20:0041913:154	Для ведения гражданами садоводства и огородничества	Для садоводства	0,08
315.	обл. Московская, р-н Одинцовский, в районе п.Жаворонки, с/т "Жаворонки", уч.2.87	50:20:0041913:156	Для ведения гражданами садоводства и огородничества	Для садоводства	0,08
316.	Московская область, Одинцовский район, с. Жаворонки, 35 км Можайского шоссе, СНТ "Жаворонки", ул. Зорь, д. 12	50:20:0041913:157	Для ведения гражданами садоводства и огородничества	Для садоводства	0,08
317.	Московская область, Одинцовский район, с. Жаворонки, 35 км Можайского шоссе, СНТ "Жаворонки", ул. Западная, д. 8	50:20:0041913:158	Для ведения гражданами садоводства и огородничества	Для садоводства	0,08
318.	Московская область, Одинцовский район, с. Жаворонки, 35 км Можайского шоссе, СНТ "Жаворонки", ул. Главная, д. 15	50:20:0041913:160	Для ведения гражданами садоводства и огородничества	Для садоводства	0,08
319.	Московская область, Одинцовский район, с. Жаворонки, 35 км Можайского шоссе, СНТ "Жаворонки", ул. Пионерская, д. 11	50:20:0041913:162	Для ведения гражданами садоводства и огородничества	Для садоводства	0,06
320.	Московская область, Одинцовский район, с. Жаворонки, 35 км Можайского шоссе, СНТ "Жаворонки", ул. Садовая, д. 14	50:20:0041913:163	Для ведения гражданами садоводства и огородничества	Для садоводства	0,10
321.	Московская область, Одинцовский район, с. Жаворонки, 35 км Можайского шоссе, СНТ "Жаворонки", ул. Геологическая, д. 10	50:20:0041913:166	Для ведения гражданами садоводства и огородничества	Для садоводства	0,08
322.	Московская область, Одинцовский район, с. Жаворонки, 35 км Можайского шоссе, СНТ "Жаворонки", ул. Зорь, д. 5	50:20:0041913:167	Для ведения гражданами садоводства и огородничества	Для садоводства	0,07
323.	Московская область, Одинцовский район, с. Жаворонки, 35 км Можайского шоссе, СНТ "Жаворонки", ул. Главная, д.	50:20:0041913:168	Для ведения гражданами садоводства и огородничества	Для садоводства	0,08

№	населенный пункт	Кадастровый номер участка	Вид разрешенного использования	Планируемый вид функционального назначения	Пл-дь, га
	16				
324.	Московская область, Одинцовский район, с. Жаворонки, 35 км Можайского шоссе, СНТ "Жаворонки", ул. Зорь, д. 1	50:20:0041913:169	Для ведения гражданами садоводства и огородничества	Для садоводства	0,08
325.	Московская область, Одинцовский район, 35 км Можайского шоссе, СНТ "Жаворонки" в районе с. Жаворонки	50:20:0041913:172	Для ведения гражданами садоводства и огородничества	Для садоводства	3,27
326.	Московская область, Одинцовский район, 35 км Можайского шоссе, СНТ "Жаворонки" в районе с. Жаворонки	50:20:0041913:173	Для ведения гражданами садоводства и огородничества	Для садоводства	0,02
327.	Московская область, Одинцовский район, Юдинский с.о., 35 км Можайского шоссе, в районе с. Жаворонки, СНТ "Жаворонки", уч. 2.145	50:20:0041913:182	Для ведения гражданами садоводства и огородничества	для садоводства	0,01
328.	Московская область, Одинцовский район, в районе п. Жаворонки, с/т "Жаворонки", уч. 2.116	50:20:0041913:189	Для ведения гражданами садоводства и огородничества	для садоводства	0,05
329.	Московская область, Одинцовский район, в районе п. Жаворонки, с/т "Жаворонки", уч. 2.116	50:20:0041913:190	Для ведения гражданами садоводства и огородничества	для садоводства	0,05
330.	Московская область, Одинцовский район, с. Жаворонки, 35 км Можайского шоссе, СНТ "Жаворонки", ул. Спортивная, д. 12	50:20:0041913:2	Для ведения гражданами садоводства и огородничества	Для садоводства	0,00
331.	Московская область, Одинцовский район, с. Жаворонки, 35 км Можайского шоссе, СНТ "Жаворонки", ул. Восточная, д. 14	50:20:0041913:3	Для ведения гражданами садоводства и огородничества	Для садоводства	0,00
332.	Московская область, Одинцовский район, с. Жаворонки, 35 км Можайского шоссе, СНТ "Жаворонки", Лунный пер., д. 6	50:20:0041913:49	Для ведения гражданами садоводства и огородничества	Для садоводства	0,07
333.	Московская область, Одинцовский район, с. Жаворонки, 35 км Можайского шоссе, СНТ "Жаворонки", ул. Спортивная, д. 13	50:20:0041913:50	Для ведения гражданами садоводства и огородничества	Для садоводства	0,00
334.	Московская область, Одинцовский район, с.	50:20:0041913:51	Для ведения гражданами садоводства и	Для садоводства	0,08

№	населенный пункт	Кадастровый номер участка	Вид разрешенного использования	Планируемый вид функционального назначения	Пл-дь, га
	Жаворонки, 35 км Можайского шоссе, СНТ "Жаворонки", ул. Восточная, д. 8		огородничества		
335.	Московская область, Одинцовский район, с. Жаворонки, 35 км Можайского шоссе, СНТ "Жаворонки", ул. Главная, д. 17	50:20:0041913:52	Для ведения гражданами садоводства и огородничества	Для садоводства	0,08
336.	Московская область, Одинцовский район, с. Жаворонки, 35 км Можайского шоссе, СНТ "Жаворонки", Лунный пер., д. 1	50:20:0041913:55	Для ведения гражданами садоводства и огородничества	Для садоводства	0,01
337.	Московская область, Одинцовский район, с. Жаворонки, 35 км Можайского шоссе, СНТ "Жаворонки", Лунный пер., д. 3	50:20:0041913:56	Для ведения гражданами садоводства и огородничества	Для садоводства	0,02
338.	Московская область, Одинцовский район, с. Жаворонки, 35 км Можайского шоссе, СНТ "Жаворонки", ул. Зеленая, д. 15	50:20:0041913:58	Для ведения гражданами садоводства и огородничества	Для садоводства	0,08
339.	Московская область, Одинцовский район, с. Жаворонки, 35 км Можайского шоссе, СНТ "Жаворонки", ул. Зеленая, д. 23	50:20:0041913:59	Для ведения гражданами садоводства и огородничества	Для садоводства	0,04
340.	обл. Московская, р-н Одинцовский, с/о Юдинский, уч.2.114, в р-не с. Жаворонки, с/т "Жаворонки"	50:20:0041913:60	Для ведения гражданами садоводства и огородничества	Для садоводства	0,04
341.	обл. Московская, р-н Одинцовский, с/о Юдинский, уч.2.115, в р-не с. Жаворонки, с/т "Жаворонки"	50:20:0041913:61	Для ведения гражданами садоводства и огородничества	Для садоводства	0,04
342.	Московская область, Одинцовский район, с. Жаворонки, 35 км Можайского шоссе, СНТ "Жаворонки", ул. Спортивная, д. 5	50:20:0041913:64	Для ведения гражданами садоводства и огородничества	Для садоводства	0,06
343.	Московская область, Одинцовский район, с. Жаворонки, 35 км Можайского шоссе, СНТ "Жаворонки", Лунный пер., д. 2	50:20:0041913:65	Для ведения гражданами садоводства и огородничества	Для садоводства	0,09
344.	Московская область, Одинцовский район, с. Жаворонки, 35 км Можайского шоссе, СНТ	50:20:0041913:66	Для ведения гражданами садоводства и огородничества	Для садоводства	0,00

№	населенный пункт	Кадастровый номер участка	Вид разрешенного использования	Планируемый вид функционального назначения	Пл-дь, га
	"Жаворонки", ул. Геологическая, д. 2				
345.	Московская область, Одинцовский район, с. Жаворонки, 35 км Можайского шоссе, СНТ "Жаворонки", ул. Зорь, д. 10	50:20:0041913:68	Для ведения гражданами садоводства и огородничества	Для садоводства	0,00
346.	Московская область, Одинцовский район, с. Жаворонки, 35 км Можайского шоссе, СНТ "Жаворонки", ул. Главная, д. 7	50:20:0041913:73	Для ведения гражданами садоводства и огородничества	Для садоводства	0,08
347.	Московская область, Одинцовский район, с. Жаворонки, 35 км Можайского шоссе, СНТ "Жаворонки", ул. Зеленая, д. 24	50:20:0041913:75	Для ведения гражданами садоводства и огородничества	Для садоводства	0,01
348.	Московская область, Одинцовский район, с. Жаворонки, 35 км Можайского шоссе, СНТ "Жаворонки", ул. Московская, д. 3	50:20:0041913:78	Для ведения гражданами садоводства и огородничества	Для садоводства	0,01
349.	Московская область, Одинцовский район, с. Жаворонки, 35 км Можайского шоссе, СНТ "Жаворонки", ул. Зорь, д. 18	50:20:0041913:79	Для ведения гражданами садоводства и огородничества	Для садоводства	0,01
350.	Московская область, Одинцовский район, с. Жаворонки, 35 км Можайского шоссе, СНТ "Жаворонки", ул. Спортивная, д. 2	50:20:0041913:80	Для ведения гражданами садоводства и огородничества	Для садоводства	0,00
351.	Московская область, Одинцовский район, с. Жаворонки, 35 км Можайского шоссе, СНТ "Жаворонки", ул. Зорь, д. 16	50:20:0041913:83	Для ведения гражданами садоводства и огородничества	Для садоводства	0,01
352.	Московская область, Одинцовский район, с. Жаворонки, 35 км Можайского шоссе, СНТ "Жаворонки", ул. Западная, д. 6	50:20:0041913:84	Для ведения гражданами садоводства и огородничества	Для садоводства	0,00
353.	Московская область, Одинцовский район, с. Жаворонки, 35 км Можайского шоссе, СНТ "Жаворонки", ул. Садовая, д. 17	50:20:0041913:88	Для ведения гражданами садоводства и огородничества	Для садоводства	0,01
354.	Московская область, Одинцовский район, с. Жаворонки, 35 км Можайского шоссе, СНТ "Жаворонки", ул. Спортивная,	50:20:0041913:89	Для ведения гражданами садоводства и огородничества	Для садоводства	0,00

№	населенный пункт	Кадастровый номер участка	Вид разрешенного использования	Планируемый вид функционального назначения	Пл-дь, га
	д. 3				
355.	Московская область, Одинцовский район, с. Жаворонки, 35 км Можайского шоссе, СНТ "Жаворонки", ул. Главная, д. 8	50:20:0041913:91	Для ведения гражданами садоводства и огородничества	Для садоводства	0,06
356.	Московская область, Одинцовский район, с. Жаворонки, 35 км Можайского шоссе, СНТ "Жаворонки", ул. Зеленая, д. 7	50:20:0041913:93	Для ведения гражданами садоводства и огородничества	Для садоводства	0,06
357.	Московская область, Одинцовский район, с. Жаворонки, 35 км Можайского шоссе, СНТ "Жаворонки", ул. Спортивная, д. 7	50:20:0041913:96	Для ведения гражданами садоводства и огородничества	Для садоводства	0,09
358.	Московская область, Одинцовский район, с. Жаворонки, 35 км Можайского шоссе, СНТ "Жаворонки", ул. Главная, д. 6	50:20:0041913:97	Для ведения гражданами садоводства и огородничества	Для садоводства	0,06
359.	Московская область, Одинцовский район, с. Жаворонки, 35 км Можайского шоссе, СНТ "Жаворонки", ул. Главная, д. 3	50:20:0041913:98	Для ведения гражданами садоводства и огородничества	Для садоводства	0,00
360.	Московская область, Одинцовский район, с. Жаворонки, 35 км Можайского шоссе, СНТ "Жаворонки", ул. Пионерская, д. 5	50:20:0041913:99	Для ведения гражданами садоводства и огородничества	Для садоводства	0,00
361.	обл. Московская, р-н Одинцовский, в районе п. Жаворонки, с/т "Солнечная поляна", уч.229	50:20:0041914:1	Для ведения гражданами садоводства и огородничества	Для садоводства	0,01
362.	обл. Московская, р-н Одинцовский, с/о Юдинский, СТ "Солнечная поляна", уч. 7, в районе с.Жаворонки	50:20:0041914:101	Для ведения гражданами садоводства и огородничества	Для садоводства	0,00
363.	обл. Московская, р-н Одинцовский, с/о Юдинский, уч.55, в районе с.Жаворонки, СНТ "Солнечная поляна"	50:20:0041914:102	Для ведения гражданами садоводства и огородничества	Для садоводства	0,06
364.	обл. Московская, р-н Одинцовский, с/о Юдинский, уч.100, в районе с.Жаворонки, СНТ "Солнечная поляна"	50:20:0041914:103	Для ведения гражданами садоводства и огородничества	Для садоводства	0,06
365.	обл. Московская, р-н Одинцовский, с/п Жаворонковское, в районе с.Жаворонки, уч. 61, СНТ "Солнечная поляна"	50:20:0041914:104	Для ведения гражданами садоводства и огородничества	Для садоводства	0,06
366.	обл. Московская, р-н Одинцовский, с/п	50:20:0041914:106	Для ведения гражданами садоводства и	Для садоводства	0,06

№	населенный пункт	Кадастровый номер участка	Вид разрешенного использования	Планируемый вид функционального назначения	Пл-дь, га
	Жаворонковское, уч. 179, в районе с. Жаворонки, СНТ "Солнечная поляна"		огородничества		
367.	обл. Московская, р-н Одинцовский, с/п Жаворонковское, уч.37, в районе с. Жаворонки, СНТ "Солнечная поляна"	50:20:0041914:107	Для ведения гражданами садоводства и огородничества	Для садоводства	0,06
368.	обл. Московская, р-н Одинцовский, с/п Жаворонковское, уч.11, в р-не с. Жаворонки, СНТ "Ветеран"	50:20:0041914:109	Для ведения гражданами садоводства и огородничества	Для садоводства	0,01
369.	обл. Московская, р-н Одинцовский, с/п Жаворонковское, уч.216, в районе с. Жаворонки, СНТ "Солнечная поляна"	50:20:0041914:111	Для ведения гражданами садоводства и огородничества	Для садоводства	0,06
370.	обл. Московская, р-н Одинцовский, с/п Жаворонковское, уч.76, в районе с.Жаворонки, СНТ "Солнечная поляна"	50:20:0041914:114	Для ведения гражданами садоводства и огородничества	Для садоводства	0,00
371.	обл. Московская, р-н Одинцовский, с/п Жаворонковское, в районе с.Жаворонки, уч. 181, СНТ "Солнечная поляна"	50:20:0041914:115	Для ведения гражданами садоводства и огородничества	Для садоводства	0,06
372.	обл. Московская, р-н Одинцовский, с/п Жаворонковское, уч.13, в р-не с. Жаворонки, СНТ "Ветеран"	50:20:0041914:116	Для ведения гражданами садоводства и огородничества	Для садоводства	0,00
373.	обл. Московская, р-н Одинцовский, в районе с.Жаворонки, СНТ"Солнечная поляна", уч.9	50:20:0041914:118	Для ведения гражданами садоводства и огородничества	Для садоводства	0,00
374.	обл. Московская, р-н Одинцовский, в районе п.Жаворонки, с/т"Солнечная поляна", уч.120	50:20:0041914:119	Для ведения гражданами садоводства и огородничества	Для садоводства	0,06
375.	обл. Московская, р-н Одинцовский, в районе с. Жаворонки, с/т "Ветеран", уч.17	50:20:0041914:120	Для ведения гражданами садоводства и огородничества	Для садоводства	0,07
376.	обл. Московская, р-н Одинцовский, в районе п..Жаворонки, с/т "Солнечная поляна", уч.70	50:20:0041914:121	Для ведения гражданами садоводства и огородничества	Для садоводства	0,06
377.	обл. Московская, р-н Одинцовский, в районе пос.Жаворонки, с/т"Солнечная поляна", уч.113	50:20:0041914:122	Для ведения гражданами садоводства и огородничества	Для садоводства	0,06
378.	обл. Московская, р-н Одинцовский, в районе пос.Жаворонки, с/т"Солнечная поляна", уч.89	50:20:0041914:123	Для ведения гражданами садоводства и огородничества	Для садоводства	0,06
379.	обл. Московская, р-н Одинцовский, в районе п.Жаворонки, с/т"Солнечная	50:20:0041914:124	Для ведения гражданами садоводства и огородничества	Для садоводства	0,06

№	населенный пункт	Кадастровый номер участка	Вид разрешенного использования	Планируемый вид функционального назначения	Пл-дь, га
	поляна", уч. 6				
380.	обл. Московская, р-н Одинцовский, в районе п.Жаворонки, с/т"Солнечная поляна", уч.203	50:20:0041914:125	Для ведения гражданами садоводства и огородничества	Для садоводства	0,06
381.	обл. Московская, р-н Одинцовский, в районе п. Жаворонки, с/т "Солнечная поляна", уч.132	50:20:0041914:126	Для ведения гражданами садоводства и огородничества	Для садоводства	0,06
382.	обл. Московская, р-н Одинцовский, в районе п.Жаворонки, с/т "Солнечная поляна", уч.188	50:20:0041914:128	Для ведения гражданами садоводства и огородничества	Для садоводства	0,06
383.	Московская область, Одинцовский район, в районе п.Жаворонки, с/т "Солнечная поляна", уч. 50	50:20:0041914:129	Для ведения гражданами садоводства и огородничества	Для садоводства	0,06
384.	Московская область, Одинцовский район, в районе с. Жаворонки, СНТ "Солнечная поляна", уч. 105	50:20:0041914:130	Для ведения гражданами садоводства и огородничества	Для садоводства	0,06
385.	обл. Московская, р-н Одинцовский, Адм. пос Жаворонки, п. Жаворонки, уч. 143, С/Т "Солнечная поляна"	50:20:0041914:3	Для ведения гражданами садоводства и огородничества	Для садоводства	0,00
386.	обл. Московская, р-н Одинцовский, Адм. пос Жаворонки, п. Жаворонки, уч. 163, С/Т "Солнечная поляна"	50:20:0041914:4	Для ведения гражданами садоводства и огородничества	Для садоводства	0,01
387.	обл. Московская, р-н Одинцовский, Адм. пос Жаворонки, п. Жаворонки, уч. 182, С/Т "Солнечная поляна"	50:20:0041914:5	Для ведения гражданами садоводства и огородничества	Для садоводства	0,00
388.	обл. Московская, р-н Одинцовский, с/о Юдинский, уч.169, в районе с.Жаворонки, СНТ "Солнечная поляна"	50:20:0041914:53	Для ведения гражданами садоводства и огородничества	Для садоводства	0,00
389.	обл. Московская, р-н Одинцовский, Адм. пос Жаворонки, уч.235, в районе п. Жаворонки, с/т "Солнечная поляна"	50:20:0041914:54	Для ведения гражданами садоводства и огородничества	Для садоводства	0,00
390.	обл. Московская, р-н Одинцовский, Адм. пос Жаворонки, уч. 91, в районе п. Жаворонки, с/т "Солнечная поляна"	50:20:0041914:55	Для ведения гражданами садоводства и огородничества	Для садоводства	0,00
391.	обл. Московская, р-н Одинцовский, Адм. пос Жаворонки, уч.223, в районе п. Жаворонки, с/т "Солнечная поляна"	50:20:0041914:57	Для ведения гражданами садоводства и огородничества	Для садоводства	0,00
392.	обл. Московская, р-н Одинцовский, Адм. пос Жаворонки, уч. 80, в районе п. Жаворонки, с/т "Солнечная	50:20:0041914:58	Для ведения гражданами садоводства и огородничества	Для садоводства	0,01

№	населенный пункт	Кадастровый номер участка	Вид разрешенного использования	Планируемый вид функционального назначения	Пл-дь, га
	поляна"				
393.	обл. Московская, р-н Одинцовский, Адм. пос Жаворонки, уч.36, в районе п. Жаворонки, с/т "Солнечная поляна"	50:20:0041914:60	Для ведения гражданами садоводства и огородничества	Для садоводства	0,00
394.	обл. Московская, р-н Одинцовский, Адм. пос Жаворонки, уч.192, в районе п. Жаворонки, СНТ "Солнечная поляна"	50:20:0041914:63	Для ведения гражданами садоводства и огородничества	Для садоводства	0,06
395.	обл. Московская, р-н Одинцовский, Адм. пос Жаворонки, уч.117, в районе п. Жаворонки, СНТ "Солнечная поляна"	50:20:0041914:64	Для ведения гражданами садоводства и огородничества	Для садоводства	0,00
396.	обл. Московская, р-н Одинцовский, Адм. пос Жаворонки, уч. 23, в районе п. Жаворонки, СНТ "Солнечная поляна"	50:20:0041914:65	Для ведения гражданами садоводства и огородничества	Для садоводства	0,00
397.	обл. Московская, р-н Одинцовский, Адм. пос Жаворонки, уч.198, в районе п. Жаворонки, СНТ "Солнечная поляна"	50:20:0041914:67	Для ведения гражданами садоводства и огородничества	Для садоводства	0,01
398.	обл. Московская, р-н Одинцовский, Адм. пос Жаворонки, уч. 107, в районе п. Жаворонки, с/т "Солнечная поляна"	50:20:0041914:68	Для ведения гражданами садоводства и огородничества	Для садоводства	0,07
399.	обл. Московская, р-н Одинцовский, Адм. пос Жаворонки, в районе п. Жаворонки, уч.21, СНТ "Солнечная поляна"	50:20:0041914:69	Для ведения гражданами садоводства и огородничества	Для садоводства	0,07
400.	обл. Московская, р-н Одинцовский, Адм. пос Жаворонки, уч. 31, в районе п. Жаворонки, СНТ "Солнечная поляна"	50:20:0041914:70	Для ведения гражданами садоводства и огородничества	Для садоводства	0,00
401.	обл. Московская, р-н Одинцовский, Адм. пос Жаворонки, уч. 193, в районе п. Жаворонки, СНТ "Солнечная поляна"	50:20:0041914:71	Для ведения гражданами садоводства и огородничества	Для садоводства	0,00
402.	обл. Московская, р-н Одинцовский, Адм. пос Жаворонки, уч.173, в районе п. Жаворонки, СНТ "Солнечная поляна"	50:20:0041914:73	Для ведения гражданами садоводства и огородничества	Для садоводства	0,01
403.	обл. Московская, р-н Одинцовский, с/о Юдинский, уч.95, в районе с.Жаворонки, СНТ "Солнечная поляна"	50:20:0041914:75	Для ведения гражданами садоводства и огородничества	Для садоводства	0,00

№	населенный пункт	Кадастровый номер участка	Вид разрешенного использования	Планируемый вид функционального назначения	Пл-дь, га
404.	обл. Московская, р-н Одинцовский, с/о Юдинский, уч. 116, в районе с.Жаворонки, СНТ "Солнечная поляна"	50:20:0041914:76	Для ведения гражданами садоводства и огородничества	Для садоводства	0,01
405.	обл. Московская, р-н Одинцовский, с/о Юдинский, уч.227, в районе с.Жаворонки, СНТ "Солнечная поляна"	50:20:0041914:77	Для ведения гражданами садоводства и огородничества	Для садоводства	0,00
406.	обл. Московская, р-н Одинцовский, с/п Жаворонковское, в районе с.Жаворонки, СНТ "Солнечная поляна", уч. 94	50:20:0041914:78	Для ведения гражданами садоводства и огородничества	Для садоводства	0,00
407.	обл. Московская, р-н Одинцовский, с/о Юдинский, в районе с.Жаворонки, с/т "Ветеран", уч.7	50:20:0041914:79	Для ведения гражданами садоводства и огородничества	Для садоводства	0,08
408.	обл. Московская, р-н Одинцовский, с/п Жаворонковское, в районе с.Жаворонки, уч.125, СНТ "Солнечная поляна"	50:20:0041914:80	Для ведения гражданами садоводства и огородничества	Для садоводства	0,00
409.	обл. Московская, р-н Одинцовский, с/о Юдинский, уч.15, в районе с. Жаворонки СНТ "Ветеран"	50:20:0041914:81	Для ведения гражданами садоводства и огородничества	Для садоводства	0,01
410.	обл. Московская, р-н Одинцовский, с/о Юдинский, уч.24, в районе с.Жаворонки, СНТ "Солнечная поляна"	50:20:0041914:82	Для ведения гражданами садоводства и огородничества	Для садоводства	0,00
411.	обл. Московская, р-н Одинцовский, с/о Юдинский, уч.8, в районе с.Жаворонки, СНТ "Солнечная поляна"	50:20:0041914:84	Для ведения гражданами садоводства и огородничества	Для садоводства	0,00
412.	обл. Московская, р-н Одинцовский, с/о Юдинский, уч. 4, в районе с. Жаворонки СНТ "Ветеран"	50:20:0041914:85	Для ведения гражданами садоводства и огородничества	Для садоводства	0,00
413.	обл. Московская, р-н Одинцовский, с/о Юдинский, уч.84, в районе с.Жаворонки, СНТ "Солнечная поляна"	50:20:0041914:86	Для ведения гражданами садоводства и огородничества	Для садоводства	0,00
414.	обл. Московская, р-н Одинцовский, с/п Жаворонковское, уч.45, в районе с. Жаворонки, СНТ "Солнечная поляна"	50:20:0041914:89	Для ведения гражданами садоводства и огородничества	Для садоводства	0,00
415.	обл. Московская, р-н Одинцовский, с/о Юдинский, уч. 16, в районе с. Жаворонки СНТ "Ветеран"	50:20:0041914:90	Для ведения гражданами садоводства и огородничества	Для садоводства	0,00
416.	обл. Московская, р-н Одинцовский, в районе с.Жаворонки, с/т "Солнечная поляна", уч.47	50:20:0041914:91	Для ведения гражданами садоводства и огородничества	Для садоводства	0,06
417.	обл. Московская, р-н Одинцовский, с/о Юдинский, уч. 6, в районе с. Жаворонки	50:20:0041914:92	Для ведения гражданами садоводства и огородничества	Для садоводства	0,01

№	населенный пункт	Кадастровый номер участка	Вид разрешенного использования	Планируемый вид функционального назначения	Пл-дь, га
	СНТ "Ветеран"				
418.	обл. Московская, р-н Одинцовский, с/о Юдинский, уч. 6, в районе с. Жаворонки СНТ "Ветеран"	50:20:0041914:93			0,01
419.	обл. Московская, р-н Одинцовский, Адм. пос Жаворонки, уч. 25, в районе с. Жаворонки, СНТ "Солнечная поляна"	50:20:0041914:96	Для ведения гражданами садоводства и огородничества	Для садоводства	0,00
420.	обл. Московская, р-н Одинцовский, с/п Жаворонковское, уч. 218, в районе с. Жаворонки, СНТ "Солнечная поляна"	50:20:0041914:97	Для ведения гражданами садоводства и огородничества	Для садоводства	0,00
421.	обл. Московская, р-н Одинцовский, с/о Юдинский, уч.131, в районе с.Жаворонки, СНТ "Солнечная поляна"	50:20:0041914:98	Для ведения гражданами садоводства и огородничества	Для садоводства	0,06
422.	обл. Московская, р-н Одинцовский, Адм. пос Жаворонки, п. Жаворонки, с/т "Зеленая поляна", уч. 19	50:20:0041915:101	Для ведения гражданами садоводства и огородничества	Для садоводства	0,08
423.	обл. Московская, р-н Одинцовский, в районе п. Жаворонки, с/т "Зеленая поляна", уч. 1а	50:20:0041915:102	Для ведения гражданами садоводства и огородничества	Для садоводства	0,08
424.	обл. Московская, р-н Одинцовский, в районе п.Жаворонки, с/т"Зеленая поляна", уч.21А	50:20:0041915:105	Для ведения гражданами садоводства и огородничества	Для садоводства	0,04
425.	обл. Московская, р-н Одинцовский, в районе п.Жаворонки, с/т "Зеленая поляна", уч.21Б	50:20:0041915:106	Для ведения гражданами садоводства и огородничества	Для садоводства	0,04
426.	обл. Московская, р-н Одинцовский, в районе п.Жаворонки, с/т"Зеленая поляна", уч. 22	50:20:0041915:107	Для ведения гражданами садоводства и огородничества	Для садоводства	0,04
427.	обл. Московская, р-н Одинцовский, в районе п. Жаворонки, с/т "Зеленая поляна", уч. 22а	50:20:0041915:108	Для ведения гражданами садоводства и огородничества	Для садоводства	0,04
428.	обл. Московская, р-н Одинцовский, п. Жаворонки, с/т "Зеленая поляна", уч. 25	50:20:0041915:112	Для ведения гражданами садоводства и огородничества	Для садоводства	0,08
429.	обл. Московская, р-н Одинцовский, в районе п. Жаворонки, с/т "Зеленая поляна", уч.26А	50:20:0041915:113	Для ведения гражданами садоводства и огородничества	Для садоводства	0,04
430.	обл. Московская, р-н Одинцовский, в районе п. Жаворонки, с/т "Зеленая поляна", уч.26б	50:20:0041915:114	Для ведения гражданами садоводства и огородничества	Для садоводства	0,04

№	населенный пункт	Кадастровый номер участка	Вид разрешенного использования	Планируемый вид функционального назначения	Пл-дь, га
431.	обл. Московская, р-н Одинцовский, в районе п.Жаворокни, с/т"Зеленая поляна", уч.27	50:20:0041915:115	Для ведения гражданами садоводства и огородничества	Для садоводства	0,08
432.	обл. Московская, р-н Одинцовский, в районе п.Жаворонки, с/т"Зеленая поляна", уч. 31	50:20:0041915:122	Для ведения гражданами садоводства и огородничества	Для садоводства	0,08
433.	обл. Московская, р-н Одинцовский, в районе пос.Жаворонки, с/т"Зеленая поляна", уч. 32	50:20:0041915:123	Для ведения гражданами садоводства и огородничества	Для садоводства	0,08
434.	обл. Московская, р-н Одинцовский, в районе п. Жаворонки, с/т "Зеленая поляна", уч.34	50:20:0041915:124	Для ведения гражданами садоводства и огородничества	Для садоводства	0,13
435.	обл. Московская, р-н Одинцовский, Адм. пос Жаворонки, п. Жаворонки, с/т "Зеленая поляна", уч. 35	50:20:0041915:125	Для ведения гражданами садоводства и огородничества	Для садоводства	0,11
436.	обл. Московская, р-н Одинцовский, в районе п..Жаворонки, с/т "Зеленая поляна", уч. 39	50:20:0041915:128	Для ведения гражданами садоводства и огородничества	Для садоводства	0,08
437.	обл. Московская, р-н Одинцовский, в районе п.Жаворонки, с/т"Зеленая поляна", уч. 3А	50:20:0041915:129	Для ведения гражданами садоводства и огородничества	Для садоводства	0,08
438.	обл. Московская, р-н Одинцовский, в районе с.Жаворонки, с/т "Зеленая поляна", уч. 4	50:20:0041915:130	Для ведения гражданами садоводства и огородничества	Для садоводства	0,04
439.	обл. Московская, р-н Одинцовский, в районе п.Жаворонки, с/т "Зеленая поляна", уч. 42	50:20:0041915:134	Для ведения гражданами садоводства и огородничества	Для садоводства	0,08
440.	обл. Московская, р-н Одинцовский, Адм. пос Жаворонки, п. Жаворонки, с/т "Зеленая поляна", уч. 43	50:20:0041915:135	Для ведения гражданами садоводства и огородничества	Для садоводства	0,08
441.	Московская область, Одинцовский район, с. Жаворонки, СНТ "Зеленая поляна", д. 44	50:20:0041915:136	Для ведения гражданами садоводства и огородничества	Для садоводства	0,08
442.	обл. Московская, р-н Одинцовский, в районе п. Жаворонки, с/т "Зеленая поляна", уч. 45	50:20:0041915:137	Для ведения гражданами садоводства и огородничества	Для садоводства	0,08
443.	обл. Московская, р-н Одинцовский, Адм. пос Жаворонки, п. Жаворонки, с/т "Зеленая поляна", уч. 47	50:20:0041915:138	Для ведения гражданами садоводства и огородничества	Для садоводства	0,08
444.	обл. Московская, р-н Одинцовский, Адм. пос Жаворонки, п. Жаворонки, с/т "Зеленая поляна", уч. 4А	50:20:0041915:141	Для ведения гражданами садоводства и огородничества	Для садоводства	0,04

№	населенный пункт	Кадастровый номер участка	Вид разрешенного использования	Планируемый вид функционального назначения	Пл-дь, га
445.	обл. Московская, р-н Одинцовский, в районе с. Жаворонки, СНТ "Зеленая поляна", уч. 5	50:20:0041915:142	Для ведения гражданами садоводства и огородничества	Для садоводства	0,01
446.	обл. Московская, р-н Одинцовский, п. Жаворонки, с/т "Зеленая поляна", уч. 50	50:20:0041915:143	Для ведения гражданами садоводства и огородничества	Для садоводства	0,09
447.	обл. Московская, р-н Одинцовский, в районе п.Жаворонки, с/т "Зеленая поляна", уч. 51	50:20:0041915:144	Для ведения гражданами садоводства и огородничества	Для садоводства	0,08
448.	обл. Московская, р-н Одинцовский, в районе п.Жаворонки, с/т "Зеленая поляна", уч.52	50:20:0041915:145	Для ведения гражданами садоводства и огородничества	Для садоводства	0,07
449.	обл. Московская, р-н Одинцовский, в районе пос.Жаворонки, с/т"Зеленая поляна", уч. 57	50:20:0041915:150	Для ведения гражданами садоводства и огородничества	Для садоводства	0,08
450.	Московская область, Одинцовский район, в районе пос. Жаворонки, садоводческое товарищество "Зеленая поляна", земельный участок № 6	50:20:0041915:153	Для ведения гражданами садоводства и огородничества	Для садоводства	0,08
451.	обл. Московская, р-н Одинцовский, в районе п. Жаворонки, с/т "Зеленая поляна", уч. 60	50:20:0041915:154	Для ведения гражданами садоводства и огородничества	Для садоводства	0,09
452.	обл. Московская, р-н Одинцовский, в районе п. Жаворонки, с/т "Зеленая поляна", уч.62	50:20:0041915:155	Для ведения гражданами садоводства и огородничества	Для садоводства	0,09
453.	обл. Московская, р-н Одинцовский, в районе пос.Жаворонки, с/т"Зеленая поляна", уч. 63	50:20:0041915:156	Для ведения гражданами садоводства и огородничества	Для садоводства	0,08
454.	обл. Московская, р-н Одинцовский, в районе п.Жаворонки,с/т "Зеленая поляна", уч.64	50:20:0041915:157	Для ведения гражданами садоводства и огородничества	Для садоводства	0,11
455.	обл. Московская, р-н Одинцовский, в районе п.Жаворонки, с/т"Зеленая поляна", уч. 66	50:20:0041915:159	Для ведения гражданами садоводства и огородничества	Для садоводства	0,08
456.	обл. Московская, р-н Одинцовский, в районе п. Жаворонки, с/т "Зеленая поляна", уч. 67	50:20:0041915:160	Для ведения гражданами садоводства и огородничества	Для садоводства	0,08
457.	обл. Московская, р-н Одинцовский, в районе п.Жаворонки, с/т "Зеленая поляна", уч.68	50:20:0041915:161	Для ведения гражданами садоводства и огородничества	Для садоводства	0,08
458.	обл. Московская, р-н Одинцовский, в районе п.Жаворонки, с/т"Зеленая поляна", уч. 7	50:20:0041915:163	Для ведения гражданами садоводства и огородничества	Для садоводства	0,08

№	населенный пункт	Кадастровый номер участка	Вид разрешенного использования	Планируемый вид функционального назначения	Пл-дь, га
459.	обл. Московская, р-н Одинцовский, в районе п. Жаворонки, с/т "Зеленая поляна", уч.70А	50:20:0041915:164	Для ведения гражданами садоводства и огородничества	Для садоводства	0,04
460.	обл. Московская, р-н Одинцовский, в районе пос. Жаворонки, с/т "Зеленая поляна", уч.73	50:20:0041915:167	Для ведения гражданами садоводства и огородничества	Для садоводства	0,08
461.	обл. Московская, р-н Одинцовский, в районе п.Жаворонки, с/т "Зеленая поляна", уч.75	50:20:0041915:168	Для ведения гражданами садоводства и огородничества	Для садоводства	0,04
462.	обл. Московская, р-н Одинцовский, в районе п.Жаворонки, с/т"Зеленая поляна", уч. 75а	50:20:0041915:169	Для ведения гражданами садоводства и огородничества	Для садоводства	0,04
463.	обл. Московская, р-н Одинцовский, с/п Жаворонковское, уч.76, в районе с.Жаворонки, СНТ "Зеленая поляна"	50:20:0041915:170	Для ведения гражданами садоводства и огородничества	Для садоводства	0,08
464.	обл. Московская, р-н Одинцовский, в районе п. Жаворонки, с/т "Зеленая поляна", уч. 77	50:20:0041915:171	Для ведения гражданами садоводства и огородничества	Для садоводства	0,08
465.	обл. Московская, р-н Одинцовский, в районе п. Жаворонки, с/т "Зеленая поляна", уч. 79	50:20:0041915:173	Для ведения гражданами садоводства и огородничества	Для садоводства	0,07
466.	обл. Московская, р-н Одинцовский, п. Жаворонки, с/т "Зеленая поляна", уч. 80	50:20:0041915:175	Для ведения гражданами садоводства и огородничества	Для садоводства	0,08
467.	обл. Московская, р-н Одинцовский, п. Жаворонки, с/т "Зеленая поляна", уч. 81	50:20:0041915:176	Для ведения гражданами садоводства и огородничества	Для садоводства	0,08
468.	обл. Московская, р-н Одинцовский, в районе с.Жаворонки, с/т "Зеленая поляна" уч. 82	50:20:0041915:178	Для ведения гражданами садоводства и огородничества	Для садоводства	0,08
469.	обл. Московская, р-н Одинцовский, в районе п.Жаворонки, с/т"Зеленая поляна", уч. 83	50:20:0041915:179	Для ведения гражданами садоводства и огородничества	Для садоводства	0,08
470.	обл. Московская, р-н Одинцовский, в районе п..Жаворонки, с/т "Зеленая поляна", уч.85	50:20:0041915:181	Для ведения гражданами садоводства и огородничества	Для садоводства	0,08
471.	обл. Московская, р-н Одинцовский, с/о Юдинский, уч.86, в районе с.Жаворонки, СНТ "Зеленая поляна"	50:20:0041915:182	Для ведения гражданами садоводства и огородничества	Для садоводства	0,01
472.	обл. Московская, р-н Одинцовский, в районе п.Жаворонки, с/т"Зеленая поляна", уч. 88	50:20:0041915:185	Для ведения гражданами садоводства и огородничества	Для садоводства	0,09
473.	обл. Московская, р-н Одинцовский, в районе п..Жаворонки, с/т "Зеленая	50:20:0041915:186	Для ведения гражданами садоводства и огородничества	Для садоводства	0,11

№	населенный пункт	Кадастровый номер участка	Вид разрешенного использования	Планируемый вид функционального назначения	Пл-дь, га
	поляна", уч.89				
474.	обл. Московская, р-н Одинцовский, в районе п.Жаворонки, с/т "Зеленая поляна", уч. 9	50:20:0041915:187	Для ведения гражданами садоводства и огородничества	Для садоводства	0,10
475.	обл. Московская, р-н Одинцовский, в районе п.Жаворонки, с/т "Зеленая поляна", уч. 91	50:20:0041915:189	Для ведения гражданами садоводства и огородничества	Для садоводства	0,09
476.	обл. Московская, р-н Одинцовский, Адм. пос Жаворонки, п. Жаворонки, с/т "Зеленая поляна", уч. 92	50:20:0041915:190	Для ведения гражданами садоводства и огородничества	Для садоводства	0,09
477.	обл. Московская, р-н Одинцовский, Адм. пос Жаворонки, п. Жаворонки, уч.46, СНТ "Зеленая поляна"	50:20:0041915:20	Для ведения гражданами садоводства и огородничества	Для садоводства	0,08
478.	обл. Московская, р-н Одинцовский, с/п Жаворонковское, уч.8, в районе с.Жаворонки, СНТ"Табачник"	50:20:0041915:200	Для ведения гражданами садоводства и огородничества	Для садоводства	0,00
479.	обл. Московская, р-н Одинцовский, в районе п.Жаворонки, с/т"Табачник", уч. 10А	50:20:0041915:203	Для ведения гражданами садоводства и огородничества	Для садоводства	0,04
480.	обл. Московская, р-н Одинцовский, Адм. пос Жаворонки, п. Жаворонки, СНТ "Табачник", уч. 15	50:20:0041915:209	Для ведения гражданами садоводства и огородничества	Для садоводства	0,08
481.	обл. Московская, р-н Одинцовский, Адм. пос Жаворонки, п. Жаворонки, участок 96, с/т "Зеленая поляна"	50:20:0041915:21	Для ведения гражданами садоводства и огородничества	Для садоводства	0,00
482.	обл. Московская, р-н Одинцовский, Адм. пос Жаворонки, п. Жаворонки, СНТ "Табачник", уч. 18	50:20:0041915:212	Для ведения гражданами садоводства и огородничества	Для садоводства	0,08
483.	обл. Московская, р-н Одинцовский, в районе с.Жаворонки, СНТ "Табачник", уч. 19	50:20:0041915:213	Для ведения гражданами садоводства и огородничества	Для садоводства	0,01
484.	обл. Московская, р-н Одинцовский, с/п Жаворонковское, уч.20, в районе с.Жаворонки, СНТ"Табачник"	50:20:0041915:214	Для ведения гражданами садоводства и огородничества	Для садоводства	0,00
485.	обл. Московская, р-н Одинцовский, в районе п. Жаворонки, с/т "Табачник", уч. 23	50:20:0041915:216	Для ведения гражданами садоводства и огородничества	Для садоводства	0,08
486.	обл. Московская, р-н Одинцовский, с/п Жаворонковское, уч.24, в районе с.Жаворонки, СНТ	50:20:0041915:217	Для ведения гражданами садоводства и огородничества	Для садоводства	0,08

№	населенный пункт	Кадастровый номер участка	Вид разрешенного использования	Планируемый вид функционального назначения	Пл-дь, га
	"Табачник"				
487.	обл. Московская, р-н Одинцовский, с/п Жаворонковское, уч.25, в районе с.Жаворонки, СНТ "Табачник"	50:20:0041915:218	Для ведения гражданами садоводства и огородничества	Для садоводства	0,08
488.	обл. Московская, р-н Одинцовский, п. Жаворонки, с/т "Табачник", уч. 26	50:20:0041915:219	Для ведения гражданами садоводства и огородничества	Для садоводства	0,08
489.	обл. Московская, р-н Одинцовский, Адм. пос Жаворонки, уч. 9, в районе пос.Жаворонки, СНТ "Табачник"	50:20:0041915:22	Для ведения гражданами садоводства и огородничества	Для садоводства	0,00
490.	обл. Московская, р-н Одинцовский, с/п Жаворонковское, уч.29а, в районе с.Жаворонки, СНТ"Табачник"	50:20:0041915:224	Для ведения гражданами садоводства и огородничества	Для садоводства	0,00
491.	обл. Московская, р-н Одинцовский, в районе с.Жаворонки, снт "Табачник", д.29Б	50:20:0041915:225	Для ведения гражданами садоводства и огородничества	Для садоводства	0,04
492.	обл. Московская, р-н Одинцовский, Адм. пос Жаворонки, п. Жаворонки, СНТ "Табачник", уч. 33	50:20:0041915:228	Для ведения гражданами садоводства и огородничества	Для садоводства	0,08
493.	обл. Московская, р-н Одинцовский, в районе п. Жаворонки, СНТ "Зеленая поляна", уч.74	50:20:0041915:236	Для ведения гражданами садоводства и огородничества	Для садоводства	0,08
494.	Московская обл., Одинцовский р-н, в районе п.Жаворонки, с/т "Зеленая поляна", уч.11	50:20:0041915:239	Для ведения гражданами садоводства и огородничества	Для садоводства	0,08
495.	Московская область, Одинцовский район, в районе п. Жаворонки, с/т "Зеленая поляна", уч. 2Б-2в	50:20:0041915:241	Для ведения гражданами садоводства и огородничества	Для садоводства	0,08
496.	Московская область, Одинцовский район, Адм. пос. Жаворонки, в р-не п. Жаворонки, СНТ "Зеленая поляна", уч. 110, 111	50:20:0041915:242	Для ведения гражданами садоводства и огородничества	Для садоводства	0,01
497.	обл. Московская, р-н Одинцовский, Адм. пос Жаворонки, уч.61, в районе п. Жаворонки, СНТ "Зеленая поляна"	50:20:0041915:50	Для ведения гражданами садоводства и огородничества	Для садоводства	0,01
498.	обл. Московская, р-н Одинцовский, Адм. пос Жаворонки, уч. 94, в районе п. Жаворонки, СНТ "Зеленая поляна"	50:20:0041915:51	Для ведения гражданами садоводства и огородничества	Для садоводства	0,00

№	населенный пункт	Кадастровый номер участка	Вид разрешенного использования	Планируемый вид функционального назначения	Пл-дь, га
499.	обл. Московская, р-н Одинцовский, Адм. пос Жаворонки, п. Жаворонки, уч.11, СНТ "Табачник"	50:20:0041915:52	Для ведения гражданами садоводства и огородничества	Для садоводства	0,00
500.	обл. Московская, р-н Одинцовский, Адм. пос Жаворонки, п. Жаворонки, уч.31, СНТ "Табачник"	50:20:0041915:53	Для ведения гражданами садоводства и огородничества	Для садоводства	0,08
501.	Московская область, Одинцовский район, в районе п. Жаворонки, с/т "Зеленая поляна", участок № 84	50:20:0041915:544		для садоводства	0,08
502.	обл. Московская, р-н Одинцовский, с/п Жаворонковское, уч. 16, в районе с.Жаворонки, СНТ"Табачник"	50:20:0041915:57	Для ведения гражданами садоводства и огородничества	Для садоводства	0,00
503.	обл. Московская, р-н Одинцовский, с/о Юдинский, уч. 93, в районе с.Жаворонки, СНТ "Зеленая поляна"	50:20:0041915:59	Для ведения гражданами садоводства и огородничества	Для садоводства	0,01
504.	обл. Московская, р-н Одинцовский, Адм. пос Жаворонки, уч. 5б, в районе пос.Жаворонки, СНТ "Табачник"	50:20:0041915:60	Для ведения гражданами садоводства и огородничества	Для садоводства	0,01
505.	обл. Московская, р-н Одинцовский, Адм. пос Жаворонки, уч. 5а, в районе пос.Жаворонки, СНТ "Табачник"	50:20:0041915:61	Для ведения гражданами садоводства и огородничества	Для садоводства	0,04
506.	обл. Московская, р-н Одинцовский, Адм. пос Жаворонки, уч. 58, в районе п. Жаворонки, СНТ "Зеленая поляна"	50:20:0041915:62	Для ведения гражданами садоводства и огородничества	Для садоводства	0,00
507.	обл. Московская, р-н Одинцовский, с/о Юдинский, уч. 3, в районе с.Жаворонки, СНТ "Зеленая поляна"	50:20:0041915:63	Для ведения гражданами садоводства и огородничества	Для садоводства	0,00
508.	обл. Московская, р-н Одинцовский, Адм. пос Жаворонки, уч. 71, в районе п. Жаворонки, СНТ "Зеленая поляна"	50:20:0041915:64	Для ведения гражданами садоводства и огородничества	Для садоводства	0,00
509.	обл. Московская, р-н Одинцовский, Адм. пос Жаворонки, уч.29а, в районе п. Жаворонки, СНТ "Зеленая поляна"	50:20:0041915:65	Для ведения гражданами садоводства и огородничества	Для садоводства	0,00
510.	обл. Московская, р-н Одинцовский, Адм. пос Жаворонки, уч.36, в районе п. Жаворонки, СНТ "Зеленая поляна"	50:20:0041915:68	Для ведения гражданами садоводства и огородничества	Для садоводства	0,01
511.	обл. Московская, р-н Одинцовский, в районе п. Жаворонки, с/т "Зеленая	50:20:0041915:69	Для ведения гражданами садоводства и огородничества	Для садоводства	0,08

№	населенный пункт	Кадастровый номер участка	Вид разрешенного использования	Планируемый вид функционального назначения	Пл-дь, га
	поляна", уч.33				
512.	обл. Московская, р-н Одинцовский, с/о Юдинский, уч.18, в районе с.Жаворонки, СНТ "Зеленая поляна"	50:20:0041915:70	Для ведения гражданами садоводства и огородничества	Для садоводства	0,01
513.	обл. Московская, р-н Одинцовский, с/о Юдинский, уч. 72, в районе с.Жаворонки, СНТ "Зеленая поляна"	50:20:0041915:73	Для ведения гражданами садоводства и огородничества	Для садоводства	0,00
514.	обл. Московская, р-н Одинцовский, с/п Жаворонковское, уч.28, в районе с.Жаворонки, СНТ "Зеленая поляна"	50:20:0041915:74	Для ведения гражданами садоводства и огородничества	Для садоводства	0,00
515.	обл. Московская, р-н Одинцовский, с/о Юдинский, уч. 87а, в районе с.Жаворонки, СНТ "Зеленая поляна"	50:20:0041915:75	Для ведения гражданами садоводства и огородничества	Для садоводства	0,00
516.	обл. Московская, р-н Одинцовский, с/о Юдинский, уч. 8, в районе с.Жаворонки, СНТ "Зеленая поляна"	50:20:0041915:76	Для ведения гражданами садоводства и огородничества	Для садоводства	0,00
517.	обл. Московская, р-н Одинцовский, с/о Юдинский, уч.48, в районе с.Жаворонки, СНТ "Зеленая поляна"	50:20:0041915:77	Для ведения гражданами садоводства и огородничества	Для садоводства	0,00
518.	обл. Московская, р-н Одинцовский, в районе п.Жаворонки, с/т "Зеленая поляна", уч. 10	50:20:0041915:80	Для ведения гражданами садоводства и огородничества	Для садоводства	0,08
519.	обл. Московская, р-н Одинцовский, в районе п. Жаворонки, с/т "Зеленая поляна", уч.102	50:20:0041915:83	Для ведения гражданами садоводства и огородничества	Для садоводства	0,10
520.	обл. Московская, р-н Одинцовский, с. Жаворонки, СНТ"Зеленая поляна", уч.103	50:20:0041915:84	Для ведения гражданами садоводства и огородничества	Для садоводства	0,08
521.	обл. Московская, р-н Одинцовский, в районе п.Жаворонки, с/т"Зеленая поляна", уч. 106	50:20:0041915:87	Для ведения гражданами садоводства и огородничества	Для садоводства	0,08
522.	обл. Московская, р-н Одинцовский, в районе п.Жаворонки, с/т"Зеленая поляна", уч. 108	50:20:0041915:89	Для ведения гражданами садоводства и огородничества	Для садоводства	0,06
523.	обл. Московская, р-н Одинцовский, Адм. пос Жаворонки, п. Жаворонки, с/т "Зеленая поляна", уч. 109	50:20:0041915:90	Для ведения гражданами садоводства и огородничества	Для садоводства	0,06
524.	обл. Московская, р-н Одинцовский, Адм. пос Жаворонки, п. Жаворонки, с/т "Зеленая поляна", уч. 12	50:20:0041915:93	Для ведения гражданами садоводства и огородничества	Для садоводства	0,08
525.	обл. Московская, р-н Одинцовский, в районе п.Жаворонки, с/т"Зеленая	50:20:0041915:95	Для ведения гражданами садоводства и огородничества	Для садоводства	0,08

№	населенный пункт	Кадастровый номер участка	Вид разрешенного использования	Планируемый вид функционального назначения	Пл-дь, га
	поляна", уч. 14				
526.	обл. Московская, р-н Одинцовский, в районе п.Жаворонки, с/т"Зеленая поляна", уч. 15А	50:20:0041915:96	Для ведения гражданами садоводства и огородничества	Для садоводства	0,04
527.	обл. Московская, р-н Одинцовский, Адм. пос Жаворонки, п. Жаворонки, уч. 156, С/Т "Юбилейный"	50:20:0041916:1	Для ведения гражданами садоводства и огородничества	Для садоводства	0,00
528.	обл. Московская, р-н Одинцовский, с/о Юдинский, уч.116, в районе с.Жаворонки, СНТ "Юбилейный"	50:20:0041916:101	Для ведения гражданами садоводства и огородничества	Для садоводства	0,00
529.	обл. Московская, р-н Одинцовский, с/о Юдинский, уч. 59, в районе с.Жаворонки, СНТ "Юбилейный"	50:20:0041916:102	Для ведения гражданами садоводства и огородничества	Для садоводства	0,00
530.	обл. Московская, р-н Одинцовский, с/о Юдинский, уч. 89, в р-не с. Жаворонки, СНТ "Строитель"	50:20:0041916:103	Для ведения гражданами садоводства и огородничества	Для садоводства	0,01
531.	обл. Московская, р-н Одинцовский, с/п Жаворонковское, в районе с.Жаворонки, уч. 100, СНТ "Юбилейный"	50:20:0041916:107	Для ведения гражданами садоводства и огородничества	Для садоводства	0,00
532.	обл. Московская, р-н Одинцовский, с. Жаворонки, с/т "Юбилейный", уч.104	50:20:0041916:111	Для ведения гражданами садоводства и огородничества	Для садоводства	0,06
533.	обл. Московская, р-н Одинцовский, с/о Юдинский, в р-не с. Жаворонки, с/т "Юбилейный", уч. 105	50:20:0041916:112	Для ведения гражданами садоводства и огородничества	Для садоводства	0,06
534.	обл. Московская, р-н Одинцовский, с/п Жаворонковское, в районе с.Жаворонки, уч.107, СНТ "Юбилейный"	50:20:0041916:114	Для ведения гражданами садоводства и огородничества	Для садоводства	0,00
535.	Московская область, Одинцовский район, в районе с. Жаворонки, СНТ "Юбилейный", уч.88	50:20:0041916:122 8	Для ведения гражданами садоводства и огородничества	для садоводства	0,13
536.	обл. Московская, р-н Одинцовский, в районе с.Жаворонки, с/т "Юбилейный", уч.12	50:20:0041916:130	Для ведения гражданами садоводства и огородничества	Для садоводства	0,07
537.	обл. Московская, р-н Одинцовский, с/о Юдинский, в р-не с. Жаворонки,с/т "Юбилейный", уч. 128	50:20:0041916:139	Для ведения гражданами садоводства и огородничества	Для садоводства	0,00
538.	обл. Московская, р-н Одинцовский, п. Жаворонки, с/т "Юбилейный", уч. 131	50:20:0041916:143	Для ведения гражданами садоводства и огородничества	Для садоводства	0,07
539.	обл. Московская, р-н Одинцовский, с/п Жаворонковское, в р-не с.	50:20:0041916:162	Для ведения гражданами садоводства и огородничества	Для садоводства	0,00

№	населенный пункт	Кадастровый номер участка	Вид разрешенного использования	Планируемый вид функционального назначения	Пл-дь, га
	Жаворонки, СНТ "Юбилейный", уч. 149				
540.	обл. Московская, р-н Одинцовский, в районе с. Жаворонки, с/т "Юбилейный", уч.153	50:20:0041916:167	Для ведения гражданами садоводства и огородничества	Для садоводства	0,06
541.	обл. Московская, р-н Одинцовский, в районе с.Жаворонки, с/т"Юбилейный", уч. 154	50:20:0041916:168	Для ведения гражданами садоводства и огородничества	Для садоводства	0,06
542.	обл. Московская, р-н Одинцовский, Адм. пос Жаворонки, п. Жаворонки, С/Т "Юбилейный", уч. 159	50:20:0041916:174	Для ведения гражданами садоводства и огородничества	Для садоводства	0,06
543.	обл. Московская, р-н Одинцовский, Адм. пос Жаворонки, п. Жаворонки, С/Т "Юбилейный", уч. 164	50:20:0041916:179	Для ведения гражданами садоводства и огородничества	Для садоводства	0,06
544.	обл. Московская, р-н Одинцовский, с/п Жаворонковское, в р-не с. Жаворонки, с/т "Юбилейный", уч. 171	50:20:0041916:185	Для ведения гражданами садоводства и огородничества	Для садоводства	0,00
545.	Московская область, Одинцовский район, п. Жаворонки, с/т "Юбилейный", уч. № 18	50:20:0041916:188	Для ведения гражданами садоводства и огородничества	Для садоводства	0,07
546.	обл. Московская, р-н Одинцовский, п. Жаворонки, с/т"Юбилейный", уч. 2	50:20:0041916:190	Для ведения гражданами садоводства и огородничества	Для садоводства	0,06
547.	обл. Московская, р-н Одинцовский, Адм. пос Жаворонки, п. Жаворонки, С/Т "Юбилейный", уч. 21	50:20:0041916:192	Для ведения гражданами садоводства и огородничества	Для садоводства	0,06
548.	Московская область, Одинцовский район, п. Жаворонки, с/т "Юбилейный", уч. № 22	50:20:0041916:193	Для ведения гражданами садоводства и огородничества	Для садоводства	0,06
549.	Московская область, Одинцовский район, с. Жаворонки, с/т "Юбилейный", уч. №23	50:20:0041916:194	Для ведения гражданами садоводства и огородничества	Для садоводства	0,06
550.	обл. Московская, р-н Одинцовский, Адм. пос Жаворонки, уч. 15, в районе п. Жаворонки, с/т "Юбилейный"	50:20:0041916:2	Для ведения гражданами садоводства и огородничества	Для садоводства	0,01
551.	обл. Московская, р-н Одинцовский, с/п Жаворонковское, в районе с.Жаворонки, уч. 32, СНТ "Юбилейный"	50:20:0041916:206	Для ведения гражданами садоводства и огородничества	Для садоводства	0,00
552.	обл. Московская, р-н Одинцовский, с/о Юдинский, уч.36, в р-не с. Жаворонки,с/т "Юбилейный"	50:20:0041916:209	Для ведения гражданами садоводства и огородничества	Для садоводства	0,01

№	населенный пункт	Кадастровый номер участка	Вид разрешенного использования	Планируемый вид функционального назначения	Пл-дь, га
553.	обл. Московская, р-н Одинцовский, с/п Жаворонковское, уч.46, в р-не с. Жаворонки, СНТ "Юбилейный"	50:20:0041916:222	Для ведения гражданами садоводства и огородничества	Для садоводства	0,06
554.	обл. Московская, р-н Одинцовский, с/о Юдинский, уч. 50, в р-не с. Жаворонки, с/т "Юбилейный"	50:20:0041916:227	Для ведения гражданами садоводства и огородничества	Для садоводства	0,07
555.	Московская область, Одинцовский район, в районе с. Жаворонки, с/т "Юбилейный", уч. 51	50:20:0041916:228	Для ведения гражданами садоводства и огородничества	Для садоводства	0,06
556.	обл. Московская, р-н Одинцовский, Адм. пос Жаворонки, п. Жаворонки, С/Т "Юбилейный", уч. 52	50:20:0041916:229	Для ведения гражданами садоводства и огородничества	Для садоводства	0,06
557.	обл. Московская, р-н Одинцовский, Адм. пос Жаворонки, п. Жаворонки, С/Т "Юбилейный", уч. 53	50:20:0041916:230	Для ведения гражданами садоводства и огородничества	Для садоводства	0,06
558.	обл. Московская, р-н Одинцовский, Адм. пос Жаворонки, п. Жаворонки, С/Т "Юбилейный", уч. 54	50:20:0041916:231	Для ведения гражданами садоводства и огородничества	Для садоводства	0,08
559.	обл. Московская, р-н Одинцовский, с/п Жаворонковское, уч.74, в р-не с. Жаворонки, СНТ "Юбилейный"	50:20:0041916:250	Для ведения гражданами садоводства и огородничества	Для садоводства	0,07
560.	обл. Московская, р-н Одинцовский, Адм. пос Жаворонки, п. Жаворонки, С/Т "Юбилейный", уч. 75	50:20:0041916:252	Для ведения гражданами садоводства и огородничества	Для садоводства	0,07
561.	обл. Московская, р-н Одинцовский, в районе с.Жаворонки, уч. 79, СНТ "Юбилейный"	50:20:0041916:255	Для ведения гражданами садоводства и огородничества	Для садоводства	0,00
562.	обл. Московская, р-н Одинцовский, Адм. пос Жаворонки, п. Жаворонки, С/Т "Юбилейный", уч. 81	50:20:0041916:258	Для ведения гражданами садоводства и огородничества	Для садоводства	0,06
563.	Московская область, Одинцовский район, с. Жаворонки, с/т "Юбилейный", уч. № 87	50:20:0041916:263	Для ведения гражданами садоводства и огородничества	Для садоводства	0,07
564.	Московская область, Одинцовский район, в районе с. Жаворонки, с/т "Юбилейный", уч. 88	50:20:0041916:264	Для ведения гражданами садоводства и огородничества	Для садоводства	0,06
565.	обл. Московская, р-н Одинцовский, с. Жаворонки, с/т "Юбилейный", уч.95	50:20:0041916:274	Для ведения гражданами садоводства и огородничества	Для садоводства	0,06
566.	обл. Московская, р-н Одинцовский, в районе п.Жаворонки, с/т"Луч", уч. 12	50:20:0041916:280	Для ведения гражданами садоводства и огородничества	Для садоводства	0,07

№	населенный пункт	Кадастровый номер участка	Вид разрешенного использования	Планируемый вид функционального назначения	Пл-дь, га
567.	обл. Московская, р-н Одинцовский, в районе п.Жаворонки, с/т"Луч", уч. 19	50:20:0041916:287	Для ведения гражданами садоводства и огородничества	Для садоводства	0,06
568.	обл. Московская, р-н Одинцовский, с/п Жаворонковское, уч.21, в районе с.Жаворонки, СНТ"Луч"	50:20:0041916:288	Для ведения гражданами садоводства и огородничества	Для садоводства	0,00
569.	обл. Московская, р-н Одинцовский, в районе п.Жаворонки, с/т"Луч", уч. 23	50:20:0041916:290	Для ведения гражданами садоводства и огородничества	Для садоводства	0,06
570.	Московская область, Одинцовский р-н , в районе пос. Жаворонки, с/т "Луч", уч. 25	50:20:0041916:291	Для ведения гражданами садоводства и огородничества	Для садоводства	0,08
571.	обл. Московская, р-н Одинцовский, Адм. пос Жаворонки, п. Жаворонки, С/Т "Луч", уч. 28	50:20:0041916:293	Для ведения гражданами садоводства и огородничества	Для садоводства	0,06
572.	обл. Московская, р-н Одинцовский, с/п Жаворонковское, с. Жаворонки, уч. 30, СНТ "Луч"	50:20:0041916:295	Для ведения гражданами садоводства и огородничества	Для садоводства	0,00
573.	обл. Московская, р-н Одинцовский, в районе п. Жаворонки, с/т "Луч", уч. 33	50:20:0041916:298	Для ведения гражданами садоводства и огородничества	Для садоводства	0,06
574.	обл. Московская, р-н Одинцовский, с/о Юдинский, уч.147, в районе с.Жаворонки, СНТ "Строитель"	50:20:0041916:3	Для ведения гражданами садоводства и огородничества	Для садоводства	0,01
575.	обл. Московская, р-н Одинцовский, в районе п.Жаворонки, с/т "Луч", уч. 37	50:20:0041916:301	Для ведения гражданами садоводства и огородничества	Для садоводства	0,06
576.	обл. Московская, р-н Одинцовский, с. Жаворонки, С/Т "Луч", уч. 40	50:20:0041916:305	Для ведения гражданами садоводства и огородничества	Для садоводства	0,07
577.	обл. Московская, р-н Одинцовский, с/о Юдинский, в районе с.Жаворонки, уч. 5, СНТ "Луч"	50:20:0041916:311	Для ведения гражданами садоводства и огородничества	Для садоводства	0,00
578.	обл. Московская, р-н Одинцовский, Адм. пос Жаворонки, п. Жаворонки, С/Т "Луч", уч. 55	50:20:0041916:316	Для ведения гражданами садоводства и огородничества	Для садоводства	0,07
579.	обл. Московская, р-н Одинцовский, Адм. пос Жаворонки, п. Жаворонки, С/Т "Луч", уч. 56	50:20:0041916:317	Для ведения гражданами садоводства и огородничества	Для садоводства	0,06
580.	обл. Московская, р-н Одинцовский, в районе п.Жаворонки, с/т"Луч", уч.57	50:20:0041916:318	Для ведения гражданами садоводства и огородничества	Для садоводства	0,06
581.	обл. Московская, р-н Одинцовский, с/о Юдинский, уч.58, в районе с.Жаворонки, снт "Луч"	50:20:0041916:319	Для ведения гражданами садоводства и огородничества	Для садоводства	0,06
582.	обл. Московская, р-н Одинцовский, с. Жаворонки, СНТ "Луч", уч. 60	50:20:0041916:323	Для ведения гражданами садоводства и огородничества	Для садоводства	0,06

№	населенный пункт	Кадастровый номер участка	Вид разрешенного использования	Планируемый вид функционального назначения	Пл-дь, га
583.	обл. Московская, р-н Одинцовский, Адм. пос Жаворонки, п. Жаворонки, С/Т "Луч", уч. 67	50:20:0041916:328	Для ведения гражданами садоводства и огородничества	Для садоводства	0,08
584.	обл. Московская, р-н Одинцовский, в районе п.Жаворонки, с/т"Луч", уч. 7	50:20:0041916:331	Для ведения гражданами садоводства и огородничества	Для садоводства	0,06
585.	обл. Московская, р-н Одинцовский, Адм. пос Жаворонки, п. Жаворонки, С/Т "Луч", уч. 72	50:20:0041916:335	Для ведения гражданами садоводства и огородничества	Для садоводства	0,06
586.	обл. Московская, р-н Одинцовский, с/п Жаворонковское, в районе с.Жаворонки, с/т "Юбилейный", уч. 3	50:20:0041916:351	Для ведения гражданами садоводства и огородничества	Для садоводства	0,00
587.	обл. Московская, р-н Одинцовский, с/о Юдинский, уч. 86, в районе с.Жаворонки, СНТ "Строитель"	50:20:0041916:352	Для ведения гражданами садоводства и огородничества	Для садоводства	0,00
588.	обл. Московская, р-н Одинцовский, с/о Юдинский, уч. 87, в р-не с. Жаворонки, СНТ "Строитель"	50:20:0041916:353	Для ведения гражданами садоводства и огородничества	Для садоводства	0,00
589.	обл. Московская, р-н Одинцовский, с/о Юдинский, уч.28, в районе с. Жаворонки СНТ "Ветеран"	50:20:0041916:354	Для ведения гражданами садоводства и огородничества	Для садоводства	0,00
590.	обл. Московская, р-н Одинцовский, с/п Жаворонковское, уч. 23, в р-не с. Жаворонки, СНТ "Ветеран"	50:20:0041916:355	Для ведения гражданами садоводства и огородничества	Для садоводства	0,01
591.	обл. Московская, р-н Одинцовский, с/п Жаворонковское, уч.82, в районе с.Жаворонки, СНТ"Вперед"	50:20:0041916:356	Для ведения гражданами садоводства и огородничества	Для садоводства	0,00
592.	обл. Московская, р-н Одинцовский, с/п Жаворонковское, уч.49, в районе с.Жаворонки, СНТ "Строитель"	50:20:0041916:357	Для ведения гражданами садоводства и огородничества	Для садоводства	0,00
593.	обл. Московская, р-н Одинцовский, с/п Жаворонковское, уч.65, в районе с.Жаворонки, СНТ "Луч"	50:20:0041916:358	Для ведения гражданами садоводства и огородничества	Для садоводства	0,08
594.	обл. Московская, р-н Одинцовский, в районе с.Жаворонки, СНТ"Строитель", уч.50	50:20:0041916:359	Для ведения гражданами садоводства и огородничества	Для садоводства	0,00
595.	обл. Московская, р-н Одинцовский, в районе п.Жаворонки, с/т "Вперед", уч.81	50:20:0041916:361	Для ведения гражданами садоводства и огородничества	Для садоводства	0,08
596.	обл. Московская, р-н Одинцовский, в районе п.Жаворонки, с/т"Строитель",	50:20:0041916:362	Для ведения гражданами садоводства и огородничества	Для садоводства	0,06

№	населенный пункт	Кадастровый номер участка	Вид разрешенного использования	Планируемый вид функционального назначения	Пл-дь, га
	уч.42				
597.	обл. Московская, р-н Одинцовский, в районе п..Жаворонки, с/т "Строитель", уч.117	50:20:0041916:364	Для ведения гражданами садоводства и огородничества	Для коллективного садоводства	0,06
598.	обл. Московская, р-н Одинцовский, в районе п.Жаворонки, с/т "Вперед", уч.83	50:20:0041916:365	Для ведения гражданами садоводства и огородничества	Для садоводства	0,08
599.	обл. Московская, р-н Одинцовский, в районе п. Жаворонки, с/т "Строитель", уч.151	50:20:0041916:367	Для ведения гражданами садоводства и огородничества	Для садоводства	0,06
600.	обл. Московская, р-н Одинцовский, в районе с..Жаворонки, СНТ "Вперед", уч.84б, уч.84а	50:20:0041916:370	Для ведения гражданами садоводства и огородничества	Для садоводства	0,08
601.	обл. Московская, р-н Одинцовский, в районе п.Жаворонки, с/т"Ветеран", уч. 20	50:20:0041916:371	Для ведения гражданами садоводства и огородничества	Для садоводства	0,06
602.	Московская область, Одинцовский район, в районе с.Жаворонки, снт "Строитель", уч. 118	50:20:0041916:375	Для ведения гражданами садоводства и огородничества	садоводство	0,06
603.	Московская область, Одинцовский район, в районе с. Жаворонки, СНТ "Строитель", уч. 90	50:20:0041916:376	Для ведения гражданами садоводства и огородничества	Для коллективного садоводства	0,06
604.	обл. Московская, р-н Одинцовский, с/о Юдинский, с. Жаворонки, уч.49, с/т "Юбилейный"	50:20:0041916:50	Для ведения гражданами садоводства и огородничества	Для садоводства	0,00
605.	обл. Московская, р-н Одинцовский, Адм. пос Жаворонки, уч.76, в районе п. Жаворонки, с/т "Юбилейный"	50:20:0041916:57	Для ведения гражданами садоводства и огородничества	Для садоводства	0,00
606.	обл. Московская, р-н Одинцовский, Адм. пос Жаворонки, уч. 4, в районе п. Жаворонки, с/т "Юбилейный"	50:20:0041916:58	Для ведения гражданами садоводства и огородничества	Для садоводства	0,00
607.	обл. Московская, р-н Одинцовский, Адм. пос Жаворонки, уч.42, в районе п. Жаворонки, с/т "Юбилейный"	50:20:0041916:59	Для ведения гражданами садоводства и огородничества	Для садоводства	0,00
608.	обл. Московская, р-н Одинцовский, с/п Жаворонковское, в районе с.Жаворонки, уч.63, СНТ "Юбилейный"	50:20:0041916:60	Для ведения гражданами садоводства и огородничества	Для садоводства	0,00
609.	обл. Московская, р-н Одинцовский, Адм. пос Жаворонки, п. Жаворонки, уч.27, С/Т "Луч"	50:20:0041916:61	Для ведения гражданами садоводства и огородничества	Для садоводства	0,00

№	населенный пункт	Кадастровый номер участка	Вид разрешенного использования	Планируемый вид функционального назначения	Пл-дь, га
610.	обл. Московская, р-н Одинцовский, Адм. пос Жаворонки, п. Жаворонки, уч. 160, С/Т "Юбилейный"	50:20:0041916:62	Для ведения гражданами садоводства и огородничества	Для садоводства	0,00
611.	обл. Московская, р-н Одинцовский, Адм. пос Жаворонки, уч. 96, в районе п. Жаворонки, с/т "Юбилейный"	50:20:0041916:63	Для ведения гражданами садоводства и огородничества	Для садоводства	0,00
612.	обл. Московская, р-н Одинцовский, Адм. пос Жаворонки, уч. 85, в районе п. Жаворонки, с/т "Юбилейный"	50:20:0041916:64	Для ведения гражданами садоводства и огородничества	Для садоводства	0,00
613.	обл. Московская, р-н Одинцовский, Адм. пос Жаворонки, уч. 151, в районе п. Жаворонки, с/т "Юбилейный"	50:20:0041916:65	Для ведения гражданами садоводства и огородничества	Для садоводства	0,00
614.	обл. Московская, р-н Одинцовский, Адм. пос Жаворонки, п. Жаворонки, уч.46, С/Т "Луч"	50:20:0041916:66	Для ведения гражданами садоводства и огородничества	Для садоводства	0,00
615.	обл. Московская, р-н Одинцовский, с/о Юдинский, уч.41, в районе с.Жаворонки, снт "Луч"	50:20:0041916:67	Для ведения гражданами садоводства и огородничества	Для садоводства	0,00
616.	обл. Московская, р-н Одинцовский, Адм. пос Жаворонки, уч. 71, в районе п. Жаворонки, с/т "Юбилейный"	50:20:0041916:68	Для ведения гражданами садоводства и огородничества	Для садоводства	0,00
617.	обл. Московская, р-н Одинцовский, с/о Юдинский, уч.20, в районе с.Жаворонки, с/т "Луч"	50:20:0041916:69	Для ведения гражданами садоводства и огородничества	Для садоводства	0,00
618.	обл. Московская, р-н Одинцовский, Адм. пос Жаворонки, уч. 1, в районе п. Жаворонки, с/т "Юбилейный"	50:20:0041916:70	Для ведения гражданами садоводства и огородничества	Для садоводства	0,00
619.	обл. Московская, р-н Одинцовский, Адм. пос Жаворонки, уч.15, в районе пос.Жаворонки, с/т "Луч"	50:20:0041916:71	Для ведения гражданами садоводства и огородничества	Для садоводства	0,00
620.	обл. Московская, р-н Одинцовский, Адм. пос Жаворонки, уч. 2, в районе пос.Жаворонки, с/т "Луч"	50:20:0041916:72	Для ведения гражданами садоводства и огородничества	Для садоводства	0,00
621.	обл. Московская, р-н Одинцовский, Адм. пос Жаворонки, уч. 138, в районе п. Жаворонки, с/т "Юбилейный"	50:20:0041916:73	Для ведения гражданами садоводства и огородничества	Для садоводства	0,06
622.	обл. Московская, р-н Одинцовский, Адм. пос Жаворонки, уч.44, в районе пос.Жаворонки, с/т "Луч"	50:20:0041916:74	Для ведения гражданами садоводства и огородничества	Для садоводства	0,07
623.	обл. Московская, р-н Одинцовский, Адм. пос Жаворонки, уч.45, в районе пос.Жаворонки, с/т "Луч"	50:20:0041916:75	Для ведения гражданами садоводства и огородничества	Для садоводства	0,00

№	населенный пункт	Кадастровый номер участка	Вид разрешенного использования	Планируемый вид функционального назначения	Пл-дь, га
624.	обл. Московская, р-н Одинцовский, Адм. пос Жаворонки, уч. 170, в районе п. Жаворонки, с/т "Юбилейный"	50:20:0041916:76	Для ведения гражданами садоводства и огородничества	Для садоводства	0,00
625.	обл. Московская, р-н Одинцовский, Адм. пос Жаворонки, уч.124, в районе п. Жаворонки, с/т "Юбилейный"	50:20:0041916:79	Для ведения гражданами садоводства и огородничества	Для садоводства	0,07
626.	обл. Московская, р-н Одинцовский, Адм. пос Жаворонки, уч.1, в районе пос.Жаворонки, с/т "Луч"	50:20:0041916:81	Для ведения гражданами садоводства и огородничества	Для садоводства	0,00
627.	обл. Московская, р-н Одинцовский, Адм. пос Жаворонки, уч.43, в районе пос.Жаворонки, с/т "Луч"	50:20:0041916:82	Для ведения гражданами садоводства и огородничества	Для садоводства	0,01
628.	обл. Московская, р-н Одинцовский, п/а Жаворонковская, в районе пос.Жаворонки, с/т "Луч", уч.46	50:20:0041916:83	Для ведения гражданами садоводства и огородничества	Для садоводства	0,02
629.	обл. Московская, р-н Одинцовский, Адм. пос Жаворонки, уч.46, в районе пос.Жаворонки, с/т "Луч"	50:20:0041916:84	Для ведения гражданами садоводства и огородничества	Для садоводства	0,02
630.	обл. Московская, р-н Одинцовский, Адм. пос Жаворонки, уч.36, в районе пос.Жаворонки,СНТ "Луч"	50:20:0041916:87	Для ведения гражданами садоводства и огородничества	Для садоводства	0,00
631.	обл. Московская, р-н Одинцовский, Адм. пос Жаворонки, уч. 26, в районе пос.Жаворонки, с/т "Луч"	50:20:0041916:88	Для ведения гражданами садоводства и огородничества	Для садоводства	0,00
632.	обл. Московская, р-н Одинцовский, с/о Юдинский, уч.48, в районе с.Жаворонки, с/т "Луч"	50:20:0041916:89	Для ведения гражданами садоводства и огородничества	Для садоводства	0,00
633.	обл. Московская, р-н Одинцовский, с/о Юдинский, в районе с.Жаворонки, уч. 17, с/т "Юбилейный"	50:20:0041916:90	Для ведения гражданами садоводства и огородничества	Для садоводства	0,00
634.	обл. Московская, р-н Одинцовский, с/о Юдинский, уч. 150, в районе с.Жаворонки, с/т "Строитель"	50:20:0041916:91	Для ведения гражданами садоводства и огородничества	Для садоводства	0,00
635.	обл. Московская, р-н Одинцовский, с/о Юдинский, в районе с.Жаворонки, уч. 56, с/т "Юбилейный"	50:20:0041916:92	Для ведения гражданами садоводства и огородничества	Для садоводства	0,00
636.	обл. Московская, р-н Одинцовский, с/о Юдинский, в районе с.Жаворонки, уч.27, СНТ"Ветеран"	50:20:0041916:93	Для ведения гражданами садоводства и огородничества	Для садоводства	0,00
637.	обл. Московская, р-н Одинцовский, с/о Юдинский, в районе с.Жаворонки, уч.163,	50:20:0041916:94	Для ведения гражданами садоводства и огородничества	Для садоводства	0,00

№	населенный пункт	Кадастровый номер участка	Вид разрешенного использования	Планируемый вид функционального назначения	Пл-дь, га
	с/т "Юбилейный"				
638.	обл. Московская, р-н Одинцовский, с/о Юдинский, с/т "Юбилейный", уч.38, в районе с.Жаворонки	50:20:0041916:97	Для ведения гражданами садоводства и огородничества	Для садоводства	0,00
639.	обл. Московская, р-н Одинцовский, в районе с.Жаворонки, с/т "Строитель", уч.46	50:20:0041916:98	Для ведения гражданами садоводства и огородничества	Для садоводства	0,06
640.	обл. Московская, р-н Одинцовский, с/п Жаворонковское, в районе с.Жаворонки, уч. 41, с/т "Вперед"	50:20:0041917:1	Для ведения гражданами садоводства и огородничества	Для садоводства	0,00
641.	обл. Московская, р-н Одинцовский, с/о Юдинский, в районе с.Жаворонки, с/т "Вперед", уч.61	50:20:0041917:10	Для ведения гражданами садоводства и огородничества	Для садоводства	0,08
642.	обл. Московская, р-н Одинцовский, Адм. пос Жаворонки, п. Жаворонки, с/т "Вперед", уч. 86	50:20:0041917:107	Для ведения гражданами садоводства и огородничества	Для садоводства	0,08
643.	Московская область, Одинцовский район, сельское поселение Жаворонковское, в районе с. Жаворонки, СНТ "Вперед", ул. 4-я Садовая, д.38	50:20:0041917:11	Для ведения гражданами садоводства и огородничества	Для садоводства	0,08
644.	обл. Московская, р-н Одинцовский, с/о Юдинский, уч. 37, в районе с. Жаворонки, СНТ "Вперед"	50:20:0041917:13	Для ведения гражданами садоводства и огородничества	Для садоводства	0,00
645.	обл. Московская, р-н Одинцовский, с/о Юдинский, уч. 37, в районе с. Жаворонки, СНТ "Вперед"	50:20:0041917:14	Для ведения гражданами садоводства и огородничества	Для садоводства	0,01
646.	обл. Московская, р-н Одинцовский, с/о Юдинский, уч. 70, в районе с. Жаворонки, СНТ "Вперед"	50:20:0041917:15	Для ведения гражданами садоводства и огородничества	Для садоводства	0,00
647.	обл. Московская, р-н Одинцовский, Адм. пос Жаворонки, п. Жаворонки, уч.34, с/т "Вперед"	50:20:0041917:2	Для ведения гражданами садоводства и огородничества	Для садоводства	0,01
648.	обл. Московская, р-н Одинцовский, п. Жаворонки, с/т "Вперед", уч. 11	50:20:0041917:22	Для ведения гражданами садоводства и огородничества	Для садоводства	0,08
649.	обл. Московская, р-н Одинцовский, в районе пос.Жаворонки, с/т"Вперед", уч. 15	50:20:0041917:24	Для ведения гражданами садоводства и огородничества	Для садоводства	0,08
650.	обл. Московская, р-н Одинцовский, в районе с.Жаворонки, СНТ "Вперед", уч. 16	50:20:0041917:25	Для ведения гражданами садоводства и огородничества	Для садоводства	0,08

№	населенный пункт	Кадастровый номер участка	Вид разрешенного использования	Планируемый вид функционального назначения	Пл-дь, га
651.	обл. Московская, р-н Одинцовский, с/п Жаворонковское, уч.17, в районе с.Жаворонки, СНТ "Вперед"	50:20:0041917:26	Для ведения гражданами садоводства и огородничества	Для садоводства	0,00
652.	обл. Московская, р-н Одинцовский, с/о Юдинский, уч.33, в районе с. Жаворонки, СНТ "Вперед"	50:20:0041917:3	Для ведения гражданами садоводства и огородничества	Для садоводства	0,00
653.	обл. Московская, р-н Одинцовский, в районе с. Жаворонки, с/т "Вперед", уч.21	50:20:0041917:32	Для ведения гражданами садоводства и огородничества	Для садоводства	0,08
654.	обл. Московская, р-н Одинцовский, в р-не с.Жаворонки, с/т "Вперед", уч. 22	50:20:0041917:33	Для ведения гражданами садоводства и огородничества	Для садоводства	0,08
655.	обл. Московская, р-н Одинцовский, в районе с.Жаворонки, СНТ"Вперед", уч. 23	50:20:0041917:34	Для ведения гражданами садоводства и огородничества	Для садоводства	0,08
656.	обл. Московская, р-н Одинцовский, с/о Юдинский, уч. 25, в районе с. Жаворонки, СНТ "Вперед"	50:20:0041917:36	Для ведения гражданами садоводства и огородничества	Для садоводства	0,00
657.	обл. Московская, р-н Одинцовский, с/п Жаворонковское, уч.26, в районе с.Жаворонки, СНТ "Вперед"	50:20:0041917:37	Для ведения гражданами садоводства и огородничества	Для садоводства	0,00
658.	обл. Московская, р-н Одинцовский, Адм. пос Жаворонки, п. Жаворонки, уч.65, с/т "Вперед"	50:20:0041917:4	Для ведения гражданами садоводства и огородничества	Для садоводства	0,08
659.	обл. Московская, р-н Одинцовский, в районе п.Жаворонки, с/т "Вперед", уч. 32	50:20:0041917:47	Для ведения гражданами садоводства и огородничества	Для садоводства	0,08
660.	обл. Московская, р-н Одинцовский, Адм. пос Жаворонки, п. Жаворонки, уч.60, с/т "Вперед"	50:20:0041917:5	Для ведения гражданами садоводства и огородничества	Для садоводства	0,08
661.	обл. Московская, р-н Одинцовский, с. Жаворонки, снт "Вперед", уч.40	50:20:0041917:55	Для ведения гражданами садоводства и огородничества	Для садоводства	0,08
662.	обл. Московская, р-н Одинцовский, с/п Жаворонковское, уч.43, в районе с.Жаворонки, СНТ "Вперед"	50:20:0041917:56	Для ведения гражданами садоводства и огородничества	Для садоводства	0,00
663.	обл. Московская, р-н Одинцовский, с/п Жаворонковское, уч.44, в районе с.Жаворонки, СНТ "Вперед"	50:20:0041917:57	Для ведения гражданами садоводства и огородничества	Для садоводства	0,00
664.	обл. Московская, р-н Одинцовский, в районе с.Жаворонки, СНТ"Вперед",	50:20:0041917:59	Для ведения гражданами садоводства и огородничества	Для садоводства	0,00

№	населенный пункт	Кадастровый номер участка	Вид разрешенного использования	Планируемый вид функционального назначения	Пл-дь, га
	уч. 46				
665.	обл. Московская, р-н Одинцовский, с/п Жаворонковское, уч.42, в районе с.Жаворонки, СНТ "Вперед"	50:20:0041917:6	Для ведения гражданами садоводства и огородничества	Для садоводства	0,00
666.	обл. Московская, р-н Одинцовский, в районе п.Жаворонки, с/т "Вперед", уч.48	50:20:0041917:62	Для ведения гражданами садоводства и огородничества	Для садоводства	0,08
667.	обл. Московская, р-н Одинцовский, п. в районе п.Жаворонки, с/т "Вперед", уч.53	50:20:0041917:69	Для ведения гражданами садоводства и огородничества	Для садоводства	0,08
668.	обл. Московская, р-н Одинцовский, в районе п. Жаворонки, с/т "Вперед", уч.54	50:20:0041917:70	Для ведения гражданами садоводства и огородничества	Для садоводства	0,08
669.	Московская область, Одинцовский район, в районе с. Жаворонки, СНТ "Вперед", д. 57	50:20:0041917:74	Для ведения гражданами садоводства и огородничества	Для садоводства	0,08
670.	обл. Московская, р-н Одинцовский, в районе п..Жаворонки, с/т "Вперед", уч.58	50:20:0041917:75	Для ведения гражданами садоводства и огородничества	Для садоводства	0,08
671.	обл. Московская, р-н Одинцовский, п. Жаворонки, с/т "Вперед", уч. 59	50:20:0041917:76	Для ведения гражданами садоводства и огородничества	Для садоводства	0,08
672.	обл. Московская, р-н Одинцовский, Адм. пос Жаворонки, п. Жаворонки, с/т "Вперед", уч. 62	50:20:0041917:79	Для ведения гражданами садоводства и огородничества	Для садоводства	0,08
673.	обл. Московская, р-н Одинцовский, в районе п.Жаворонки, с/т "Вперед", уч. 63	50:20:0041917:80	Для ведения гражданами садоводства и огородничества	Для садоводства	0,08
674.	обл. Московская, р-н Одинцовский, в районе п.Жаворонки, с/т"Вперед", уч.66	50:20:0041917:82	Для ведения гражданами садоводства и огородничества	Для садоводства	0,08
675.	обл. Московская, р-н Одинцовский, в районе п. Жаворонки, с/т "Вперед", уч. 68	50:20:0041917:84	Для ведения гражданами садоводства и огородничества	Для садоводства	0,08
676.	Московская область, Одинцовский район, пос. Жаворонки, СНТ "Вперед", уч. № 7	50:20:0041917:86	Для ведения гражданами садоводства и огородничества	Для садоводства	0,08
677.	обл. Московская, р-н Одинцовский, в районе п.Жаворонки, с/т"Вперед", уч.71	50:20:0041917:88	Для ведения гражданами садоводства и огородничества	Для садоводства	0,08
678.	обл. Московская, р-н Одинцовский, с/п Жаворонковское, уч.14, в	50:20:0041917:9	Для ведения гражданами садоводства и огородничества	Для садоводства	0,00

№	населенный пункт	Кадастровый номер участка	Вид разрешенного использования	Планируемый вид функционального назначения	Пл-дь, га
	районе с.Жаворонки, СНТ "Вперед"				
679.	обл. Московская, р-н Одинцовский, с/о Юдинский, с/т "Вперед", в районе с.Жаворонки, уч. 75	50:20:0041917:92	Для ведения гражданами садоводства и огородничества	Для садоводства	0,09
680.	обл. Московская, р-н Одинцовский, Адм. пос Жаворонки, п. Жаворонки, с/т "Вперед", уч. 8	50:20:0041917:98	Для ведения гражданами садоводства и огородничества	Для садоводства	0,08
681.	Московская область, Одинцовский район, в районе с. Жаворонки, СНТ "Исток", д.51	50:20:0041919:1	Для ведения гражданами садоводства и огородничества	Для садоводства	0,00
682.	обл. Московская, р-н Одинцовский, с/о Юдинский, уч. 2, в районе с. Жаворонки СНТ "Исток"	50:20:0041919:102	Для ведения гражданами садоводства и огородничества	Для садоводства	0,00
683.	Московская область, Одинцовский район, в районе с. Жаворонки, СНТ "Исток", д. 35	50:20:0041919:103	Для ведения гражданами садоводства и огородничества	Для садоводства	0,01
684.	Московская обл., Одинцовский район, с/т "Исток" в районе п. Жаворонки, уч. 104	50:20:0041919:107	Для ведения гражданами садоводства и огородничества	Для садоводства	0,06
685.	Московская область, Одинцовский район, в районе с. Жаворонки, СНТ "Исток", д. 105	50:20:0041919:108	Для ведения гражданами садоводства и огородничества	Для садоводства	0,06
686.	обл. Московская, р-н Одинцовский, в районе п. Жаворонки, с/т Исток, уч.26	50:20:0041919:132	Для ведения гражданами садоводства и огородничества	Для садоводства	0,06
687.	Московская область, Одинцовский район, в районе с. Жаворонки, СНТ "Исток", д. 27	50:20:0041919:133	Для ведения гражданами садоводства и огородничества	Для садоводства	0,01
688.	Московская область, Одинцовский район, в районе с Жаворонки, СНТ "Исток", д.3	50:20:0041919:137	Для ведения гражданами садоводства и огородничества	Для садоводства	0,06
689.	Московская область, Одинцовский район, в районе с. Жаворонки, СНТ "Исток", д. 44	50:20:0041919:152	Для ведения гражданами садоводства и огородничества	Для садоводства	0,06
690.	обл. Московская, р-н Одинцовский, в районе п.Жаворонки, с/т"Исток", уч. 52	50:20:0041919:159	Для ведения гражданами садоводства и огородничества	Для садоводства	0,06
691.	обл. Московская, р-н Одинцовский, с. Жаворонки, с.т."Исток", уч. 53	50:20:0041919:160	Для ведения гражданами садоводства и огородничества	Для садоводства	0,06
692.	Московская область, Одинцовский район, с. Жаворонки, СНТ "Исток", д. 71	50:20:0041919:181	Для ведения гражданами садоводства и огородничества	Для садоводства	0,06

№	населенный пункт	Кадастровый номер участка	Вид разрешенного использования	Планируемый вид функционального назначения	Пл-дь, га
693.	обл. Московская, р-н Одинцовский, с/о Юдинский, уч. 78, в районе с. Жаворонки СНТ "Исток"	50:20:0041919:188	Для ведения гражданами садоводства и огородничества	Для садоводства	0,01
694.	Московская область, Одинцовский район, в районе п. Жаворонки, с/т "Исток", уч. 82	50:20:0041919:192	Для ведения гражданами садоводства и огородничества	Для садоводства	0,06
695.	Московская область, Одинцовский район, в районе с. Жаворонки, СНТ "Исток", д. 85	50:20:0041919:195	Для ведения гражданами садоводства и огородничества	Для садоводства	0,00
696.	Московская область, Одинцовский район, в районе с. Жаворонки, СНТ "Исток", д. 65	50:20:0041919:207	Для ведения гражданами садоводства и огородничества	Для садоводства	0,01
697.	обл. Московская, р-н Одинцовский, с/о Юдинский, в районе с.Жаворонки, СНТ "Исток", уч. 8	50:20:0041919:209	Для ведения гражданами садоводства и огородничества	Для садоводства	0,06
698.	Московская область, Одинцовский район, в районе с. Жаворонки, СНТ "Исток", д. 36	50:20:0041919:212	Для ведения гражданами садоводства и огородничества	Для садоводства	0,00
699.	обл. Московская, р-н Одинцовский, с/п Жаворонковское, уч.1, в районе с.Жаворонки, СНТ "Исток"	50:20:0041919:213	Для ведения гражданами садоводства и огородничества	Для садоводства	0,00
700.	Московская область, Одинцовский район, в районе с. Перхушково, СНТ "Солнечное-1"	50:20:0041919:386	Для ведения гражданами садоводства и огородничества	для коллективного садоводства	1,75
701.	Московская область, Одинцовский район, с. Жаворонки, СНТ "Исток", уч.10	50:20:0041919:410	Для ведения гражданами садоводства и огородничества	для садоводства	0,07
702.	Московская область, Одинцовский район, в районе с. Жаворонки, СНТ "Исток", д. 14	50:20:0041919:54	Для ведения гражданами садоводства и огородничества	Для садоводства	0,06
703.	обл. Московская, р-н Одинцовский, Адм. пос Жаворонки, уч. 40, в районе п. Жаворонки, СНТ "Исток"	50:20:0041919:57	Для ведения гражданами садоводства и огородничества	Для садоводства	0,06
704.	обл. Московская, р-н Одинцовский, Адм. пос Жаворонки, уч. 13, в районе п. Жаворонки, СНТ "Исток"	50:20:0041919:62	Для ведения гражданами садоводства и огородничества	Для садоводства	0,03
705.	обл. Московская, р-н Одинцовский, Адм. пос Жаворонки, уч. 34, в районе п. Жаворонки, СНТ "Исток"	50:20:0041919:63	Для ведения гражданами садоводства и огородничества	Для садоводства	0,00
706.	обл. Московская, р-н Одинцовский, Адм. пос Жаворонки, уч. 86, в районе п. Жаворонки, СНТ "Исток"	50:20:0041919:66	Для ведения гражданами садоводства и огородничества	Для садоводства	0,01

№	населенный пункт	Кадастровый номер участка	Вид разрешенного использования	Планируемый вид функционального назначения	Пл-дь, га
707.	Московская область, Одинцовский район, в районе с. Жаворонки, СНТ "Исток", д. 87	50:20:0041919:67	Для ведения гражданами садоводства и огородничества	Для садоводства	0,01
708.	обл. Московская, р-н Одинцовский, Адм. пос Жаворонки, уч.9, в районе п. Жаворонки, СНТ "Исток"	50:20:0041919:69	Для ведения гражданами садоводства и огородничества	Для ведения садоводства	0,00
709.	обл. Московская, р-н Одинцовский, с/о Юдинский, уч.66, в районе с. Жаворонки СНТ "Исток"	50:20:0041919:70	Для ведения гражданами садоводства и огородничества	Для садоводства	0,00
710.	обл. Московская, р-н Одинцовский, с/о Юдинский, в районе с.Жаворонки, уч.4, СНТ "Исток"	50:20:0041919:71	Для ведения гражданами садоводства и огородничества	Для садоводства	0,01
711.	обл. Московская, р-н Одинцовский, с/о Юдинский, уч.11, в районе с. Жаворонки СНТ "Исток"	50:20:0041919:72	Для ведения гражданами садоводства и огородничества	Для садоводства	0,00
712.	обл. Московская, р-н Одинцовский, с/о Юдинский, в районе с.Жаворонки, уч.73, СНТ "Исток"	50:20:0041919:73	Для ведения гражданами садоводства и огородничества	Для садоводства	0,00
713.	обл. Московская, р-н Одинцовский, с/о Юдинский, уч. 55, в районе с. Жаворонки СНТ "Исток"	50:20:0041919:75	Для ведения гражданами садоводства и огородничества	Для садоводства	0,00
714.	Московская область, Одинцовский район, в районе с. Жаворонки, СНТ "Исток", д. 91	50:20:0041919:77	Для ведения гражданами садоводства и огородничества	Для садоводства	0,01
715.	обл. Московская, р-н Одинцовский, с/о Юдинский, уч.80, в районе с. Жаворонки СНТ "Исток"	50:20:0041919:81	Для ведения гражданами садоводства и огородничества	Для садоводства	0,01
716.	обл. Московская, р-н Одинцовский, с/о Юдинский, уч. 19, в районе с. Жаворонки СНТ "Исток"	50:20:0041919:83	Для ведения гражданами садоводства и огородничества	Для садоводства	0,01
717.	обл. Московская, р-н Одинцовский, с/о Юдинский, уч. 17, в районе с. Жаворонки СНТ "Исток"	50:20:0041919:84	Для ведения гражданами садоводства и огородничества	Для садоводства	0,00
718.	обл. Московская, р-н Одинцовский, с/о Юдинский, уч. 67, в районе с. Жаворонки СНТ "Исток"	50:20:0041919:86	Для ведения гражданами садоводства и огородничества	Для садоводства	0,00
719.	обл. Московская, р-н Одинцовский, с/о Юдинский, уч. 46, в районе с. Жаворонки СНТ "Исток"	50:20:0041919:90	Для ведения гражданами садоводства и огородничества	Для садоводства	0,01
720.	обл. Московская, р-н Одинцовский, с/п Жаворонковское, уч.42, в районе с.Жаворонки, СНТ "Исток"	50:20:0041919:93	Для ведения гражданами садоводства и огородничества	Для садоводства	0,00

№	населенный пункт	Кадастровый номер участка	Вид разрешенного использования	Планируемый вид функционального назначения	Пл-дь, га
721.	обл. Московская, р-н Одинцовский, с/о Юдинский, уч. 6, в районе с. Жаворонки СНТ "Исток"	50:20:0041919:95	Для ведения гражданами садоводства и огородничества	Для садоводства	0,01
722.	обл. Московская, р-н Одинцовский, в районе п.Жаворонки, с/т"Строитель", уч. 122	50:20:0041920:103	Для ведения гражданами садоводства и огородничества	Для садоводства	0,06
723.	Московская область, Одинцовский район, в районе с. Жаворонки, СНТ "Строитель", уч.129	50:20:0041920:110	Для ведения гражданами садоводства и огородничества	для садоводства	0,06
724.	Московская область, Одинцовский район, в районе с. Жаворонки, СНТ "Строитель", уч.131	50:20:0041920:113	Для ведения личного подсобного хозяйства	Садоводство	0,07
725.	обл. Московская, р-н Одинцовский, в районе пос. Жаворонки, с/т "Строитель", уч.№132	50:20:0041920:114	Для ведения гражданами садоводства и огородничества	Для коллективного садоводства	0,06
726.	обл. Московская, р-н Одинцовский, в районе п..Жаворонки, с/т "Строитель", уч.134	50:20:0041920:117	Для ведения гражданами садоводства и огородничества	Для садоводства	0,06
727.	Московская область, Одинцовский район, в районе с. Жаворонки, СНТ "Строитель", уч. 136	50:20:0041920:119	Для ведения гражданами садоводства и огородничества	Для коллективного садоводства	0,07
728.	обл. Московская, р-н Одинцовский, в районе п.Жаворонки с/т "Строитель", уч. 14	50:20:0041920:121	Для ведения гражданами садоводства и огородничества	Для коллективного садоводства	0,06
729.	обл. Московская, р-н Одинцовский, в районе п.Жаворонки, с/т"Строитель", уч. 140	50:20:0041920:122	Для ведения гражданами садоводства и огородничества	Для садоводства	0,06
730.	Московская область, Одинцовский район, в районе с.Жаворонки, СНТ "Строитель", уч. 144	50:20:0041920:126	Для ведения гражданами садоводства и огородничества	Для коллективного садоводства	0,06
731.	обл. Московская, р-н Одинцовский, с/п Жаворонковское, уч.16, в районе с.Жаворонки, СНТ "Строитель"	50:20:0041920:140	Для ведения гражданами садоводства и огородничества	Для садоводства	0,06
732.	обл. Московская, р-н Одинцовский, с/п Жаворонковское, в районе с.Жаворонки, уч.20, СНТ "Строитель"	50:20:0041920:144	Для ведения гражданами садоводства и огородничества	Для садоводства	0,00
733.	обл. Московская, р-н Одинцовский, в районе п.Жаворонки, с/т Строитель, уч. 24	50:20:0041920:147	Для ведения гражданами садоводства и огородничества	Для коллективного садоводства	0,06
734.	обл. Московская, р-н Одинцовский, в районе пос.Жаворонки, с.т."Строитель", уч. 30	50:20:0041920:155	Для ведения гражданами садоводства и огородничества	Для коллективного садоводства	0,06

№	населенный пункт	Кадастровый номер участка	Вид разрешенного использования	Планируемый вид функционального назначения	Пл-дь, га
735.	обл. Московская, р-н Одинцовский, с/п Жаворонковское, уч.36, в районе с.Жаворонки, СНТ "Строитель"	50:20:0041920:161	Для ведения гражданами садоводства и огородничества	Для садоводства	0,00
736.	обл. Московская, р-н Одинцовский, в районе п.Жаворонки, с/т "Строитель", уч. 39	50:20:0041920:164	Для ведения гражданами садоводства и огородничества	Для коллективного садоводства	0,06
737.	обл. Московская, р-н Одинцовский, с/п Жаворонковское, уч.40, в районе с.Жаворонки, СНТ "Строитель"	50:20:0041920:166	Для ведения гражданами садоводства и огородничества	Для садоводства	0,00
738.	Московская область, Одинцовский район, район п. Жаворонки, с/т "Строитель", уч. 45	50:20:0041920:173	Для ведения гражданами садоводства и огородничества	Для садоводства	0,06
739.	обл. Московская, р-н Одинцовский, в районе п..Жаворонки, с/т "Строитель", уч.5	50:20:0041920:178	Для ведения гражданами садоводства и огородничества	Для садоводства	0,06
740.	Московская область, Одинцовский район, с/т "Строитель", п. Жаворонки, уч. 6	50:20:0041920:189	Для ведения гражданами садоводства и огородничества	Для садоводства	0,06
741.	обл. Московская, р-н Одинцовский, с/п Жаворонковское, в районе с.Жаворонки, уч.60, СНТ "Строитель"	50:20:0041920:190	Для ведения гражданами садоводства и огородничества	Для садоводства	0,01
742.	Московская область, Одинцовский район, в районе с. Жаворонки, СНТ "Строитель", уч.62	50:20:0041920:193	Для ведения гражданами садоводства и огородничества	Для коллективного садоводства	0,06
743.	Московская область, Одинцовский район, сельское поселение Жаворонковское, в районе с.Жаворонки, СНТ "Строитель", уч.63	50:20:0041920:194	Для ведения гражданами садоводства и огородничества	Для коллективного садоводства	0,06
744.	обл. Московская, р-н Одинцовский, в районе п.Жаворонки, с/т "Строитель", уч. 67	50:20:0041920:198	Для ведения гражданами садоводства и огородничества	Для коллективного садоводства	0,06
745.	обл. Московская, р-н Одинцовский, с/п Жаворонковское, уч.68, в районе с.Жаворонки, СНТ "Строитель"	50:20:0041920:199	Для ведения гражданами садоводства и огородничества	Для садоводства	0,01
746.	обл. Московская, р-н Одинцовский, в районе с. Жаворонки, СНТ "Строитель", уч.72	50:20:0041920:204	Для ведения гражданами садоводства и огородничества	Для садоводства	0,06
747.	обл. Московская, р-н Одинцовский, в районе п.Жаворонки, с/т "Строитель", уч.76	50:20:0041920:208	Для ведения гражданами садоводства и огородничества	Для садоводства	0,06

№	населенный пункт	Кадастровый номер участка	Вид разрешенного использования	Планируемый вид функционального назначения	Пл-дь, га
748.	обл. Московская, р-н Одинцовский, в районе п Жаворонки, с/т "Строитель", уч.78	50:20:0041920:209	Для ведения гражданами садоводства и огородничества	Для садоводства	0,06
749.	обл. Московская, р-н Одинцовский, в р-не с. Жаворонки, снт "Строитель", уч. 80	50:20:0041920:211	Для ведения гражданами садоводства и огородничества	Для садоводства	0,06
750.	Московская область, Одинцовский район, в районе с. Жаворонки, СНТ "Строитель", уч.91	50:20:0041920:223	Для ведения гражданами садоводства и огородничества	Для садоводства	0,06
751.	Московская область, Одинцовский район, в районе с. Жаворонки, СНТ "Строитель", уч. 93	50:20:0041920:225	Для ведения гражданами садоводства и огородничества	Для коллективного садоводства	0,06
752.	Московская область, Одинцовский район, в районе с. Жаворонки, СНТ "Строитель", уч. 94	50:20:0041920:226	Для ведения гражданами садоводства и огородничества	Для садоводства	0,06
753.	обл. Московская, р-н Одинцовский, с/о Юдинский, уч.95, в районе с.Жаворонки, СНТ "Строитель"	50:20:0041920:227	Для ведения гражданами садоводства и огородничества	Для садоводства	0,00
754.	обл. Московская, р-н Одинцовский, в районе п.Жаворонки, с/т "Строитель", уч. 97	50:20:0041920:228	Для ведения гражданами садоводства и огородничества	Для садоводства	0,06
755.	обл. Московская, р-н Одинцовский, с/п Жаворонковское, в районе с.Жаворонки, уч.59, СНТ "Строитель"	50:20:0041920:232	Для ведения гражданами садоводства и огородничества	Для садоводства	0,00
756.	обл. Московская, р-н Одинцовский, с/п Жаворонковское, уч.15, в районе с.Жаворонки, СНТ "Строитель"	50:20:0041920:233	Для ведения гражданами садоводства и огородничества	Для садоводства	0,00
757.	Московская область, Одинцовский район, в районе с. Жаворонки, СНТ "Строитель", уч. 154	50:20:0041920:237	Для ведения гражданами садоводства и огородничества	для садоводства	0,03
758.	обл. Московская, р-н Одинцовский, Адм. пос Жаворонки, уч. 69, в районе п. Жаворонки, с/т "Строитель"	50:20:0041920:30	Для ведения гражданами садоводства и огородничества	Для садоводства	0,00
759.	обл. Московская, р-н Одинцовский, Адм. пос Жаворонки, уч.71, в районе п. Жаворонки, с/т "Строитель"	50:20:0041920:31	Для ведения гражданами садоводства и огородничества	Для садоводства	0,00
760.	обл. Московская, р-н Одинцовский, Адм. пос Жаворонки, уч.103, в районе п. Жаворонки, с/т "Строитель"	50:20:0041920:32	Для ведения гражданами садоводства и огородничества	Для садоводства	0,00
761.	обл. Московская, р-н Одинцовский, Адм. пос Жаворонки, уч. 146, в районе п. Жаворонки, с/т "Строитель"	50:20:0041920:50	Для ведения гражданами садоводства и огородничества	Для садоводства	0,00

№	населенный пункт	Кадастровый номер участка	Вид разрешенного использования	Планируемый вид функционального назначения	Пл-дь, га
762.	обл. Московская, р-н Одинцовский, Адм. пос Жаворонки, уч. 96, в районе п. Жаворонки, с/т "Строитель"	50:20:0041920:51	Для ведения гражданами садоводства и огородничества	Для садоводства	0,00
763.	обл. Московская, р-н Одинцовский, с/п Жаворонковское, в районе с.Жаворонки, уч. 64, СНТ "Строитель"	50:20:0041920:53	Для ведения гражданами садоводства и огородничества	Для садоводства	0,00
764.	обл. Московская, р-н Одинцовский, с/о Юдинский, уч. 107, в районе с.Жаворонки, с/т "Строитель"	50:20:0041920:54	Для ведения гражданами садоводства и огородничества	Для садоводства	0,06
765.	обл. Московская, р-н Одинцовский, Адм. пос Жаворонки, уч.12, в районе п. Жаворонки, с/т "Строитель"	50:20:0041920:55	Для ведения гражданами садоводства и огородничества	Для садоводства	0,00
766.	Московская область, Одинцовский район, в районе с. Жаворонки, СНТ "Строитель", д. 79	50:20:0041920:56	Для ведения гражданами садоводства и огородничества	Для садоводства	0,00
767.	обл. Московская, р-н Одинцовский, Адм. пос Жаворонки, уч. 127, в районе п. Жаворонки, с/т "Строитель"	50:20:0041920:57	Для ведения гражданами садоводства и огородничества	Для садоводства	0,00
768.	обл. Московская, р-н Одинцовский, с/п Жаворонковское, уч.35, в районе с.Жаворонки, СНТ "Строитель"	50:20:0041920:58	Для ведения гражданами садоводства и огородничества	Для садоводства	0,01
769.	обл. Московская, р-н Одинцовский, с/о Юдинский, уч.77, в районе с.Жаворонки, с/т "Строитель"	50:20:0041920:59	Для ведения гражданами садоводства и огородничества	Для садоводства	0,00
770.	обл. Московская, р-н Одинцовский, с/о Юдинский, уч.138, в районе с.Жаворонки, с/т "Строитель"	50:20:0041920:60	Для ведения гражданами садоводства и огородничества	Для садоводства	0,00
771.	обл. Московская, р-н Одинцовский, с/о Юдинский, уч. 104, в р-не с. Жаворонки, СНТ "Строитель"	50:20:0041920:61	Для ведения гражданами садоводства и огородничества	Для садоводства	0,01
772.	обл. Московская, р-н Одинцовский, с/о Юдинский, уч.139, в р-не с. Жаворонки, СНТ "Строитель"	50:20:0041920:62	Для ведения гражданами садоводства и огородничества	Для садоводства	0,00
773.	обл. Московская, р-н Одинцовский, с/о Юдинский, уч.108, в районе с.Жаворонки, с/т "Строитель"	50:20:0041920:63	Для ведения гражданами садоводства и огородничества	Для садоводства	0,00
774.	обл. Московская, р-н Одинцовский, с/о Юдинский, уч.130, в р-не с. Жаворонки, СНТ "Строитель"	50:20:0041920:64	Для ведения гражданами садоводства и огородничества	Для садоводства	0,00
775.	обл. Московская, р-н Одинцовский, с/о Юдинский, уч. 126, в р-не с. Жаворонки, СНТ "Строитель"	50:20:0041920:65	Для ведения гражданами садоводства и огородничества	Для садоводства	0,00

№	населенный пункт	Кадастровый номер участка	Вид разрешенного использования	Планируемый вид функционального назначения	Пл-дь, га
776.	обл. Московская, р-н Одинцовский, с/п Жаворонковское, в районе с.Жаворонки, уч.57, СНТ "Строитель"	50:20:0041920:66	Для ведения гражданами садоводства и огородничества	Для садоводства	0,00
777.	обл. Московская, р-н Одинцовский, с/п Жаворонковское, в районе с.Жаворонки, уч.58, СНТ "Строитель"	50:20:0041920:67	Для ведения гражданами садоводства и огородничества	Для садоводства	0,00
778.	обл. Московская, р-н Одинцовский, с/о Юдинский, уч.92, в районе с.Жаворонки, СНТ "Строитель"	50:20:0041920:68	Для ведения гражданами садоводства и огородничества	Для садоводства	0,00
779.	обл. Московская, р-н Одинцовский, с/о Юдинский, уч.73, в районе с.Жаворонки, СНТ "Строитель"	50:20:0041920:69	Для ведения гражданами садоводства и огородничества	Для садоводства	0,01
780.	обл. Московская, р-н Одинцовский, с/о Юдинский, уч.23, в районе с.Жаворонки, СНТ "Строитель"	50:20:0041920:70	Для ведения гражданами садоводства и огородничества	Для садоводства	0,01
781.	обл. Московская, р-н Одинцовский, с/о Юдинский, уч. 106, в районе с.Жаворонки, СНТ "Строитель"	50:20:0041920:71	Для ведения гражданами садоводства и огородничества	Для садоводства	0,00
782.	обл. Московская, р-н Одинцовский, с/о Юдинский, уч.99, в районе с.Жаворонки, СНТ "Строитель"	50:20:0041920:72	Для ведения гражданами садоводства и огородничества	Для садоводства	0,06
783.	обл. Московская, р-н Одинцовский, с/о Юдинский, уч. 141, в р-не с. Жаворонки, СНТ "Строитель"	50:20:0041920:73	Для ведения гражданами садоводства и огородничества	Для садоводства	0,01
784.	обл. Московская, р-н Одинцовский, с/о Юдинский, уч. 141, в р-не с. Жаворонки, СНТ "Строитель"	50:20:0041920:74		садоводство	0,01
785.	обл. Московская, р-н Одинцовский, с/о Юдинский, уч. 83, в районе с.Жаворонки, СНТ "Строитель"	50:20:0041920:75	Для ведения гражданами садоводства и огородничества	Для садоводства	0,00
786.	обл. Московская, р-н Одинцовский, с/о Юдинский, уч. 137, в р-не с. Жаворонки, СНТ "Строитель"	50:20:0041920:76	Для ведения гражданами садоводства и огородничества	Для садоводства	0,00
787.	Московская область, Одинцовский район, в районе с. Жаворонки, СНТ "Строитель", уч. №101	50:20:0041920:81	Для ведения гражданами садоводства и огородничества	Для коллективного садоводства	0,06
788.	обл. Московская, р-н Одинцовский, в районе п.Жаворонки, с/т"Строитель", уч.105	50:20:0041920:83	Для ведения гражданами садоводства и огородничества	Для садоводства	0,06
789.	обл. Московская, р-н Одинцовский, в районе п.Жаворонки, с/т "Строитель", уч.109	50:20:0041920:87	Для ведения гражданами садоводства и огородничества	Для коллективного садоводства	0,06

№	населенный пункт	Кадастровый номер участка	Вид разрешенного использования	Планируемый вид функционального назначения	Пл-дь, га
790.	Московская область, Одинцовский район, Жаворонковская п/а, п. Жаворонки, с/т "Строитель", уч. 110	50:20:0041920:89	Для ведения гражданами садоводства и огородничества	садоводство	0,06
791.	Московская область, Одинцовский район, в районе п. Жаворонки, с/т "Строитель", уч. № 111	50:20:0041920:90	Для ведения гражданами садоводства и огородничества	Для коллективного садоводства	0,06
792.	обл. Московская, р-н Одинцовский, в районе п.Жаворонки, с/т "Строитель", уч. 112	50:20:0041920:91	Для ведения гражданами садоводства и огородничества	Для коллективного садоводства	0,06
793.	обл. Московская, р-н Одинцовский, в районе п. Жаворонки, с/т "Строитель", уч.113	50:20:0041920:92	Для ведения гражданами садоводства и огородничества	Для коллективного садоводства	0,06
794.	Московская область, Одинцовский район, в районе с. Жаворонки, СНТ "Строитель", уч. 116	50:20:0041920:95	Для ведения личного подсобного хозяйства	Для ведения личного подсобного хозяйства	0,06
795.	обл. Московская, р-н Одинцовский, Адм. пос Жаворонки, уч. 17, в районе пос.Жаворонки,СНТ "Искра"	50:20:0041921:1	Для ведения гражданами садоводства и огородничества	Для садоводства	0,06
796.	обл. Московская, р-н Одинцовский, с/п Жаворонковское, уч. 98, в районе с.Жаворонки, СНТ"Мцыри"	50:20:0041921:50	Для ведения гражданами садоводства и огородничества	Для садоводства	0,06
797.	обл. Московская, р-н Одинцовский, с/о Юдинский, уч. 4, в р-не с. Жаворонки, СНТ "Искра"	50:20:0041921:51	Для ведения гражданами садоводства и огородничества	Для садоводства	0,06
798.	обл. Московская, р-н Одинцовский, с/о Юдинский, уч. 12, в р-не с. Жаворонки, СНТ "Искра"	50:20:0041921:52	Для ведения гражданами садоводства и огородничества	Для садоводства	0,01
799.	обл. Московская, р-н Одинцовский, в районе п. Жаворонки, с/т "Искра", уч.13	50:20:0041921:58	Для ведения гражданами садоводства и огородничества	Для садоводства	0,06
800.	обл. Московская, р-н Одинцовский, в районе п. Жаворонки, с/т "Искра", уч.20	50:20:0041921:67	Для ведения гражданами садоводства и огородничества	Для садоводства	0,06
801.	Московская область, р-н Одинцовский, п Жаворонки, тер Мцыри, уч 108	50:20:0041921:91	Для ведения гражданами садоводства и огородничества	Для садоводства	0,06
802.	обл. Московская, р-н Одинцовский, в районе пос.Жаворонки, с/т "Луч", уч. 76	50:20:0041922:1	Для ведения гражданами садоводства и огородничества	Для садоводства	0,00
803.	Московская область, Одинцовский район, в районе с. Жаворонки, СНТ "Луч", уч. 77	50:20:0041922:124	Для ведения гражданами садоводства и огородничества	садоводство	0,02
804.	Московская область, Одинцовский район, в районе с. Жаворонки, СНТ "Луч", уч.	50:20:0041922:125	Для ведения гражданами садоводства и огородничества	садоводство	0,02

№	населенный пункт	Кадастровый номер участка	Вид разрешенного использования	Планируемый вид функционального назначения	Пл-дь, га
	78				
805.	Московская область, Одинцовский район, в районе с. Жаворонки, СНТ "Луч", уч. 84	50:20:0041922:126	Для ведения гражданами садоводства и огородничества	садоводство	0,02
806.	Московская область, Одинцовский район, в районе с. Жаворонки, СНТ "Луч", уч. 83	50:20:0041922:127	Для ведения гражданами садоводства и огородничества	садоводство	0,02
807.	Московская область, Одинцовский район, в районе с. Жаворонки, СНТ "Луч", уч. 81	50:20:0041922:129	Для ведения гражданами садоводства и огородничества	садоводство	0,02
808.	Московская область, Одинцовский район, в районе с. Жаворонки, СНТ "Луч", уч. 79	50:20:0041922:130	Для ведения гражданами садоводства и огородничества	садоводство	0,02
809.	Московская область, Одинцовский район, в районе с. Жаворонки, СНТ "Луч", уч. 75	50:20:0041922:131	Для ведения гражданами садоводства и огородничества	садоводство	0,02
810.	Московская область, Одинцовский район, в районе с. Жаворонки, СНТ "Луч", уч. 71	50:20:0041922:132	Для ведения гражданами садоводства и огородничества	садоводство	0,02
811.	Московская область, Одинцовский район, в районе с. Жаворонки, СНТ "Луч", уч. 69	50:20:0041922:133	Для ведения гражданами садоводства и огородничества	садоводство	0,02
812.	Московская область, Одинцовский район, в районе с. Жаворонки, СНТ "Луч", уч. 73	50:20:0041922:134	Для ведения гражданами садоводства и огородничества	садоводство	0,02
813.	Московская область, Одинцовский район, в районе с. Жаворонки, СНТ "Луч", уч. 80	50:20:0041922:135	Для ведения гражданами садоводства и огородничества	садоводство	0,02
814.	Московская область, Одинцовский район, в районе с. Жаворонки, СНТ "Луч", уч. 72	50:20:0041922:136	Для ведения гражданами садоводства и огородничества	садоводство	0,03
815.	Московская область, Одинцовский район, в районе с. Жаворонки, СНТ "Луч", уч. 68	50:20:0041922:137	Для ведения гражданами садоводства и огородничества	садоводство	0,02
816.	обл. Московская, р-н Одинцовский, Адм. пос Жаворонки, п. Жаворонки, уч.64, С/Т "Луч"	50:20:0041922:51	Для ведения гражданами садоводства и огородничества	Для садоводства	0,01
817.	обл. Московская, р-н Одинцовский, Адм. пос Жаворонки, уч.25, в районе пос.Жаворонки,СНТ "Искра"	50:20:0041922:54	Для ведения гражданами садоводства и огородничества	Для садоводства	0,06
818.	обл. Московская, р-н Одинцовский, с/о Юдинский, уч.88, в районе с.Жаворонки,	50:20:0041922:55	Для ведения гражданами садоводства и огородничества	Для садоводства	0,01

№	населенный пункт	Кадастровый номер участка	Вид разрешенного использования	Планируемый вид функционального назначения	Пл-дь, га
	с/т "Луч"				
819.	обл. Московская, р-н Одинцовский, с/о Юдинский, уч.69, в районе с.Жаворонки, снт "Луч"	50:20:0041922:73	Для ведения гражданами садоводства и огородничества	Для садоводства	0,01
820.	обл. Московская, р-н Одинцовский, в районе п.Жаворонки, с/т"Луч", уч.39	50:20:0041922:79	Для ведения гражданами садоводства и огородничества	Для садоводства	0,07
821.	обл. Московская, р-н Одинцовский, в районе с.Жаворонки, с/т"Луч", уч.79	50:20:0041922:81	Для ведения гражданами садоводства и огородничества	Для садоводства	0,06
822.	обл. Московская, р-н Одинцовский, в районе п.Жаворонки, с/т"Луч", уч.53	50:20:0041922:82	Для ведения гражданами садоводства и огородничества	Для садоводства	0,06
823.	обл. Московская, р-н Одинцовский, в районе п.Жаворонки, с/т"Луч", уч.62	50:20:0041922:83	Для ведения гражданами садоводства и огородничества	Для садоводства	0,05
824.	Московская область, Одинцовский район, с/о Юдинский, в районе с. Жаворонки, с/т "Жаворонки-37", уч. 44	50:20:0041923:114	Для ведения гражданами садоводства и огородничества	Для садоводства	0,06
825.	Московская область, Одинцовский район, с/о Юдинский, в районе с. Жаворонки, с/т "Жаворонки-37", уч. 44	50:20:0041923:115	Для ведения гражданами садоводства и огородничества	Для садоводства	0,03
826.	обл. Московская, р-н Одинцовский, Адм. пос Жаворонки, п. Жаворонки, уч. 56, С/Т "Жаворонки-37"	50:20:0041923:50	Для ведения гражданами садоводства и огородничества	Для садоводства	0,00
827.	обл. Московская, р-н Одинцовский, Адм. пос Жаворонки, уч. 37, в районе п. Жаворонки, с/т "Жаворонки-37"	50:20:0041923:51	Для ведения гражданами садоводства и огородничества	Для садоводства	0,00
828.	Московская область, Одинцовский район, в районе с. Жаворонки, СНТ "Жаворонки-37", д. 42	50:20:0041923:55	Для ведения гражданами садоводства и огородничества	Для садоводства	0,07
829.	обл. Московская, р-н Одинцовский, Адм. пос Жаворонки, уч. 38, в районе п. Жаворонки, с/т "Жаворонки-37"	50:20:0041923:57	Для ведения гражданами садоводства и огородничества	Для садоводства	0,00
830.	обл. Московская, р-н Одинцовский, Адм. пос Жаворонки, п. Жаворонки, ул.1-я Слобода, уч.15, с/т "Содружество"	50:20:0041923:58	Для ведения гражданами садоводства и огородничества	Для садоводства	0,08
831.	обл. Московская, р-н Одинцовский, Адм. пос Жаворонки, п. Жаворонки, с/т "Содружество", уч. 14, ул. 1-я Слобода	50:20:0041923:59	Для ведения гражданами садоводства и огородничества	Для садоводства	0,08

№	населенный пункт	Кадастровый номер участка	Вид разрешенного использования	Планируемый вид функционального назначения	Пл-дь, га
832.	обл. Московская, р-н Одинцовский, Адм. пос Жаворонки, уч.27, в районе п. Жаворонки, с/т "Жаворонки-37"	50:20:0041923:60	Для ведения гражданами садоводства и огородничества	Для садоводства	0,00
833.	обл. Московская, р-н Одинцовский, Адм. пос Жаворонки, п. Жаворонки, уч. 57, 57А, С/Т "Жаворонки-37"	50:20:0041923:66	Для ведения гражданами садоводства и огородничества	Для садоводства	0,00
834.	обл. Московская, р-н Одинцовский, с/о Юдинский, уч. 19, в р-не с. Жаворонки, с/т "Жаворонки-37"	50:20:0041923:69	Для ведения гражданами садоводства и огородничества	Для садоводства	0,01
835.	обл. Московская, р-н Одинцовский, с/о Юдинский, уч. 32, в р-не с. Жаворонки, снт "Жаворонки-37"	50:20:0041923:71	Для ведения гражданами садоводства и огородничества	Для садоводства	0,00
836.	обл. Московская, р-н Одинцовский, с/о Юдинский, уч. 8, в р-не с. Жаворонки, снт "Жаворонки-37"	50:20:0041923:73	Для ведения гражданами садоводства и огородничества	Для садоводства	0,00
837.	обл. Московская, р-н Одинцовский, с/о Юдинский, уч. 21, в р-не с. Жаворонки, снт "Жаворонки-37"	50:20:0041923:76	Для ведения гражданами садоводства и огородничества	Для садоводства	0,01
838.	обл. Московская, р-н Одинцовский, с/о Юдинский, уч. 55, в р-не с. Жаворонки, снт "Жаворонки-37"	50:20:0041923:77	Для ведения гражданами садоводства и огородничества	Для садоводства	0,01
839.	обл. Московская, р-н Одинцовский, с/п Жаворонковское, уч.12, в районе с.Жаворонки, СНТ"Жаворонки-37"	50:20:0041923:79	Для ведения гражданами садоводства и огородничества	Для садоводства	0,08
840.	обл. Московская, р-н Одинцовский, в районе с.Жаворонки, СНТ"Жаворонки-37", уч.43	50:20:0041923:80	Для ведения гражданами садоводства и огородничества	Для садоводства	0,00
841.	обл. Московская, р-н Одинцовский, в районе с.Жаворонки, с/т"Жаворонки-37", уч.26	50:20:0041923:81	Для ведения гражданами садоводства и огородничества	Для садоводства	0,08
842.	обл. Московская, р-н Одинцовский, в районе п. Жаворонки, с/т "Жаворонки-37", уч.11	50:20:0041923:82	Для ведения гражданами садоводства и огородничества	Для садоводства	0,08
843.	обл. Московская, р-н Одинцовский, в районе с. Жаворонки, СНТ "Мцыри", уч.109	50:20:0041923:83	Для ведения гражданами садоводства и огородничества	Для садоводства	0,06
844.	обл. Московская, р-н Одинцовский, с/т "Жаворонки-37", уч.60	50:20:0041923:84	Для ведения гражданами садоводства и огородничества	Для садоводства	0,09
845.	обл. Московская, р-н Одинцовский, в районе п.Жаворонки, с/т "Жаворонки-37", уч.46	50:20:0041923:85	Для ведения гражданами садоводства и огородничества	Для садоводства	0,09

№	населенный пункт	Кадастровый номер участка	Вид разрешенного использования	Планируемый вид функционального назначения	Пл-дь, га
846.	Московская область, Одинцовский район, в районе с. Жаворонки, СНТ "Жаворонки-37", д. 61	50:20:0041923:86	Для ведения гражданами садоводства и огородничества	Для садоводства	0,05
847.	Московская область, Одинцовский район, в районе с. Жаворонки, СНТ "Жаворонки-37", д. 61а	50:20:0041923:87	Для ведения гражданами садоводства и огородничества	Для садоводства	0,05
848.	Московская область, Одинцовский район, в районе пос. Жаворонки, с/т "Жаворонки-37", участок № 28	50:20:0041923:92	Для ведения гражданами садоводства и огородничества	Для садоводства	0,08
849.	обл. Московская, р-н Одинцовский, Адм. пос Жаворонки, п. Жаворонки, сдт Жаворонки-37, уч. 29	50:20:0041923:93	Для ведения гражданами садоводства и огородничества	Для садоводства	0,08
850.	обл. Московская, р-н Одинцовский, с/о Юдинский, в районе с.Жаворонки, уч. 1, СНТ "Жаворонки"	50:20:0070510:54	Для ведения гражданами садоводства и огородничества	Для садоводства	0,01
851.	Московская область, Одинцовский район, Жаворонковская п/а, пос.Жаворонки, с/т "Луч", уч.78	50:20:0071201:164 6	Для размещения объектов сельскохозяйственного назначения и сельскохозяйственных угодий	для садоводства	0,06
852.	Московская область, Одинцовский район, в районе села Жаворонки	50:20:0071202:314	Для ведения гражданами садоводства и огородничества	Для индивидуального жилищного строительства	0,22
853.	Московская область, Одинцовский район, в районе села Жаворонки	50:20:0071202:315	Для ведения гражданами садоводства и огородничества	Для индивидуального жилищного строительства	0,20
854.	Московская область, Одинцовский район, в районе села Жаворонки	50:20:0071202:316	Для ведения гражданами садоводства и огородничества	Для индивидуального жилищного строительства	0,21
855.	Московская область, Одинцовский район, в районе села Жаворонки	50:20:0071202:317	Для ведения гражданами садоводства и огородничества	Для индивидуального жилищного строительства	0,25
856.	Московская область, Одинцовский район, в районе села Жаворонки	50:20:0071202:318	Для ведения гражданами садоводства и огородничества	Для индивидуального жилищного строительства	0,25
857.	Московская область, Одинцовский район, в районе села Жаворонки	50:20:0071202:319	Для ведения гражданами садоводства и огородничества	Для индивидуального жилищного строительства	0,25
858.	Московская область, Одинцовский район, в районе села Жаворонки	50:20:0071202:320	Для ведения гражданами садоводства и огородничества	Для индивидуального жилищного строительства	0,25
859.	Московская область, Одинцовский район, в районе села Жаворонки	50:20:0071202:321	Для ведения гражданами садоводства и огородничества	Для индивидуального жилищного строительства	0,24

№	населенный пункт	Кадастровый номер участка	Вид разрешенного использования	Планируемый вид функционального назначения	Пл-дь, га
888.	Московская область, Одинцовский район, в районе села Жаворонки	50:20:0071202:351	Для ведения гражданами садоводства и огородничества	Для индивидуального жилищного строительства	0,14
889.	Московская область, Одинцовский район, в районе села Жаворонки	50:20:0071202:352	Для ведения гражданами садоводства и огородничества	Для индивидуального жилищного строительства	0,23
890.	Московская область, Одинцовский район, в районе села Жаворонки	50:20:0071202:353	Для ведения гражданами садоводства и огородничества	Для индивидуального жилищного строительства	0,25
891.	Московская область, Одинцовский район, в районе села Жаворонки	50:20:0071202:354	Для ведения гражданами садоводства и огородничества	Для индивидуального жилищного строительства	0,25
892.	Московская область, Одинцовский район, в районе села Жаворонки	50:20:0071202:355	Для ведения гражданами садоводства и огородничества	Для индивидуального жилищного строительства	0,25
893.	Московская область, Одинцовский район, в районе села Жаворонки	50:20:0071202:356	Для ведения гражданами садоводства и огородничества	Для индивидуального жилищного строительства	0,19
894.	Московская область, Одинцовский район, в районе села Жаворонки	50:20:0071202:357	Для ведения гражданами садоводства и огородничества	Для индивидуального жилищного строительства	0,24
895.	Московская область, Одинцовский район, в районе села Жаворонки	50:20:0071202:358	Для ведения гражданами садоводства и огородничества	Для индивидуального жилищного строительства	0,23
896.	Московская область, Одинцовский район, в районе села Жаворонки	50:20:0071202:359	Для ведения гражданами садоводства и огородничества	Для индивидуального жилищного строительства	0,24
897.	Московская область, Одинцовский район, с/п Жаворонковское, Можайское шоссе 35 км, СНТ "Жаворонки", ул. Садовая, уч. 12	50:20:0041123:340	Для ведения гражданами садоводства и огородничества	Для садоводства	0,04
898.	обл. Московская, р-н Одинцовский, Адм. пос Жаворонки, п. Жаворонки, сдт Солнечная поляна, уч. 232	50:20:0041911:217	Для ведения гражданами садоводства и огородничества	Для садоводства	0,06
899.	обл. Московская, р-н Одинцовский, Адм. пос Жаворонки, п. Жаворонки, с/т "Мицыри", уч. 24	50:20:0041912:54	Для ведения гражданами садоводства и огородничества	Для садоводства	0,06
900.	обл. Московская, р-н Одинцовский, в районе п.Жаворонки, с/т"Жаворонки", уч.2. 155	50:20:0041123:334	Для ведения гражданами садоводства и огородничества	Для садоводства	0,09
901.	обл. Московская, р-н Одинцовский, Адм. пос Жаворонки, п. Жаворонки, сдт Солнечная поляна, уч. 206	50:20:0041911:195	Для ведения гражданами садоводства и огородничества	Для садоводства	0,06

№	населенный пункт	Кадастровый номер участка	Вид разрешенного использования	Планируемый вид функционального назначения	Пл-дь, га
902.	обл. Московская, р-н Одинцовский, с/дт Жаворонки, уч. 158	50:20:0041123:339	Для ведения гражданами садоводства и огородничества	Для садоводства	0,04
903.	обл. Московская, р-н Одинцовский, в районе п.Жаворонки, с/т "Строитель", уч. 29	50:20:0041920:154	Для ведения гражданами садоводства и огородничества	Для коллективного садоводства	0,06
904.	Московская область, Одинцовский район, дер. Митькино, ул. Лесная опушка, уч. 6	50:26:0210501:484	Для индивидуальной жилой застройки	Для индивидуального жилищного строительства	0,15
905.	Московская область, Одинцовский район, с. Юдино, дачный поселок "Юдинские Дачи", уч. 17	50:20:0040107:193	Для дачного строительства	для дачного строительства	0,15
906.	Московская область, Одинцовский район, с. Юдино, дачный поселок "Юдинские Дачи", уч.16	50:20:0040107:194	Для дачного строительства	для дачного строительства	0,15
907.	Московская область, Одинцовский район, с. Юдино, дачный поселок "Юдинские Дачи", уч. 19	50:20:0040107:195	Для дачного строительства	для дачного строительства	0,15
908.	Московская область, Одинцовский район, с. Юдино, дачный поселок "Юдинские Дачи", уч. 18	50:20:0040107:196	Для дачного строительства	для дачного строительства	0,15
909.	Московская область, Одинцовский район, с. Юдино, дачный поселок "Юдинские Дачи", уч. 29	50:20:0040107:197	Для дачного строительства	для дачного строительства	0,15
910.	Московская область, Одинцовский район, с. Юдино, дачный поселок "Юдинские Дачи", уч. 64	50:20:0040107:198	Для дачного строительства	для дачного строительства	0,20
911.	Московская область, Одинцовский район, с. Юдино, дачный поселок "Юдинские Дачи", уч.25	50:20:0040107:200	Для дачного строительства	для дачного строительства	0,15
912.	Московская область, Одинцовский район, с. Юдино, дачный поселок "Юдинские Дачи", уч.24	50:20:0040107:201	Для дачного строительства	для дачного строительства	0,15
913.	Московская область, Одинцовский район, с. Юдино, дачный поселок "Юдинские Дачи", уч.27	50:20:0040107:202	Для дачного строительства	для дачного строительства	0,15
914.	Московская область, Одинцовский район, с. Юдино, дачный поселок "Юдинские Дачи", уч.26	50:20:0040107:203	Для дачного строительства	для дачного строительства	0,15
915.	Московская область, Одинцовский район, с. Юдино, дачный поселок "Юдинские Дачи", уч. 28	50:20:0040107:204	Для дачного строительства	для дачного строительства	0,15
916.	Московская область, Одинцовский район, с. Юдино, дачный поселок	50:20:0040107:205	Для дачного строительства	для дачного строительства	0,14

№	населенный пункт	Кадастровый номер участка	Вид разрешенного использования	Планируемый вид функционального назначения	Пл-дь, га
	"Юдинские Дачи", уч.31				
917.	Московская область, Одинцовский район, с. Юдино, дачный поселок "Юдинские Дачи", уч.30	50:20:0040107:206	Для дачного строительства	для дачного строительства	0,14
918.	Московская область, Одинцовский район, с. Юдино, дачный поселок "Юдинские Дачи", уч.32	50:20:0040107:207	Для дачного строительства	для дачного строительства	0,23
919.	Московская область, Одинцовский район, с. Юдино, дачный поселок "Юдинские Дачи", уч. 33	50:20:0040107:208	Для дачного строительства	для дачного строительства	0,12
920.	Московская область, Одинцовский район, с. Юдино, дачный поселок "Юдинские Дачи", уч.35	50:20:0040107:209	Для дачного строительства	для дачного строительства	0,12
921.	Московская область, Одинцовский район, с. Юдино, дачный поселок "Юдинские Дачи", уч. 34	50:20:0040107:210	Для дачного строительства	для дачного строительства	0,15
922.	Московская область, Одинцовский район, с. Юдино, дачный поселок "Юдинские Дачи", уч.37	50:20:0040107:211	Для дачного строительства	для дачного строительства	0,12
923.	Московская область, Одинцовский район, с. Юдино, дачный поселок "Юдинские Дачи", уч.36	50:20:0040107:212	Для дачного строительства	для дачного строительства	0,15
924.	Московская область, Одинцовский район, с. Юдино, дачный поселок "Юдинские Дачи", уч. 39	50:20:0040107:213	Для дачного строительства	для дачного строительства	0,12
925.	Московская область, Одинцовский район, с. Юдино, дачный поселок "Юдинские Дачи", уч. 49	50:20:0040107:214	Для дачного строительства	для дачного строительства	0,15
926.	Московская область, Одинцовский район, с. Юдино, дачный поселок "Юдинские Дачи", уч. 50	50:20:0040107:215	Для дачного строительства	для дачного строительства	0,12
927.	Московская область, Одинцовский район, с. Юдино, дачный поселок "Юдинские Дачи", уч. 51	50:20:0040107:216	Для дачного строительства	для дачного строительства	0,15
928.	Московская область, Одинцовский район, с.Юдино, дачный поселок "Юдинские Дачи", уч.4	50:20:0040107:217	Для дачного строительства	для дачного строительства	0,12
929.	Московская область, Одинцовский район, с. Юдино, дачный поселок "Юдинские Дачи", уч.5	50:20:0040107:218	Для дачного строительства	для дачного строительства	0,12
930.	Московская область, Одинцовский район, с. Юдино, дачный поселок	50:20:0040107:219	Для дачного строительства	для дачного строительства	0,12

№	населенный пункт	Кадастровый номер участка	Вид разрешенного использования	Планируемый вид функционального назначения	Пл-дь, га
	"Юдинские Дачи", уч.6				
931.	Московская область, Одинцовский район, с. Юдино, дачный поселок "Юдинские Дачи", уч. 7	50:20:0040107:220	Для дачного строительства	для дачного строительства	0,12
932.	Московская область, Одинцовский район, с. Юдино, дачный поселок "Юдинские Дачи", уч. 8	50:20:0040107:221	Для дачного строительства	для дачного строительства	0,12
933.	Московская область, Одинцовский район, с. Юдино, дачный поселок "Юдинские Дачи", уч. 9	50:20:0040107:222	Для дачного строительства	для дачного строительства	0,09
934.	Московская область, Одинцовский район, с. Юдино, дачный поселок "Юдинские Дачи", уч. 62	50:20:0040107:223	Для дачного строительства	для дачного строительства	0,12
935.	Московская область, Одинцовский район, с. Юдино, дачный поселок "Юдинские Дачи", уч. 63	50:20:0040107:224	Для дачного строительства	для дачного строительства	0,15
936.	Московская область, Одинцовский район, с. Юдино, дачный поселок "Юдинские Дачи", уч. 2	50:20:0040107:225	Для дачного строительства	для дачного строительства	0,10
937.	Московская область, Одинцовский район, с. Юдино, дачный поселок "Юдинские Дачи", уч.15	50:20:0040107:226	Для дачного строительства	для дачного строительства	0,15
938.	Московская область, Одинцовский район, с. Юдино, дачный поселок "Юдинские Дачи", уч. 14	50:20:0040107:227	Для дачного строительства	для дачного строительства	0,15
939.	Московская область, Одинцовский район, с. Юдино, дачный поселок "Юдинские Дачи", уч. 21	50:20:0040107:228	Для дачного строительства	для дачного строительства	0,15
940.	Московская область, Одинцовский район, с. Юдино, дачный поселок "Юдинские Дачи", уч. 20	50:20:0040107:229	Для дачного строительства	для дачного строительства	0,15
941.	Московская область, Одинцовский район, с. Юдино, дачный поселок "Юдинские Дачи", уч.23	50:20:0040107:230	Для дачного строительства	для дачного строительства	0,15
942.	Московская область, Одинцовский район, с. Юдино, дачный поселок "Юдинские Дачи", уч. 22	50:20:0040107:231	Для дачного строительства	для дачного строительства	0,15
943.	Московская область, Одинцовский район, с. Юдино, дачный поселок "Юдинские Дачи", уч. 52	50:20:0040107:232	Для дачного строительства	для дачного строительства	0,12
944.	Московская область, Одинцовский район, с. Юдино, дачный поселок	50:20:0040107:233	Для дачного строительства	для дачного строительства	0,11

№	населенный пункт	Кадастровый номер участка	Вид разрешенного использования	Планируемый вид функционального назначения	Пл-дь, га
	"Юдинские Дачи", уч. 3				
945.	Московская область, Одинцовский район, с. Юдино, дачный поселок "Юдинские Дачи", уч. 61	50:20:0040107:235	Для дачного строительства	для дачного строительства	0,12
946.	Московская область, Одинцовский район, с. Юдино, дачный поселок "Юдинские Дачи", уч. 45	50:20:0040107:236	Для дачного строительства	для дачного строительства	0,12
947.	Московская область, Одинцовский район, с. Юдино, дачный поселок "Юдинские Дачи", уч. 44	50:20:0040107:237	Для дачного строительства	для дачного строительства	0,14
948.	Московская область, Одинцовский район, с. Юдино, дачный поселок "Юдинские Дачи", уч. 46	50:20:0040107:238	Для дачного строительства	для дачного строительства	0,13
949.	Московская область, Одинцовский район, с. Юдино, дачный поселок "Юдинские Дачи", уч. 60	50:20:0040107:239	Для дачного строительства	для дачного строительства	0,12
950.	Московская область, Одинцовский район, с. Юдино, дачный поселок "Юдинские Дачи", уч. 11	50:20:0040107:240	Для дачного строительства	для дачного строительства	0,22
951.	Московская область, Одинцовский район, с. Юдино, дачный поселок "Юдинские Дачи", уч. 10	50:20:0040107:241	Для дачного строительства	для дачного строительства	0,25
952.	Московская область, Одинцовский район, с. Юдино, дачный поселок "Юдинские Дачи", уч. 13	50:20:0040107:242	Для дачного строительства	для дачного строительства	0,15
953.	Московская область, Одинцовский район, с. Юдино, дачный поселок "Юдинские Дачи", уч. 12	50:20:0040107:243	Для дачного строительства	для дачного строительства	0,15
954.	Московская область, Одинцовский район, с. Юдино, дачный поселок "Юдинские Дачи", уч. 43	50:20:0040107:244	Для дачного строительства	для дачного строительства	0,12
955.	Московская область, Одинцовский район, с. Юдино, дачный поселок "Юдинские Дачи", уч. 1	50:20:0040107:245	Для дачного строительства	для дачного строительства	0,15
956.	Московская область, Одинцовский район, с. Юдино, дачный поселок "Юдинские Дачи", уч. 47	50:20:0040107:246	Для дачного строительства	для дачного строительства	0,21
957.	Московская область, Одинцовский район, с. Юдино, дачный поселок "Юдинские Дачи", уч. 48	50:20:0040107:247	Для дачного строительства	для дачного строительства	0,12
958.	Московская область, Одинцовский район, с. Юдино, дачный поселок	50:20:0040107:248	Для дачного строительства	для дачного строительства	0,12

№	населенный пункт	Кадастровый номер участка	Вид разрешенного использования	Планируемый вид функционального назначения	Пл-дь, га
	"Юдинские Дачи", уч. 56				
959.	Московская область, Одинцовский район, с. Юдино, дачный поселок "Юдинские Дачи", уч.38	50:20:0040107:249	Для дачного строительства	для дачного строительства	0,15
960.	Московская область, Одинцовский район, с. Юдино, дачный поселок "Юдинские Дачи", уч. 40	50:20:0040107:250	Для дачного строительства	для дачного строительства	0,15
961.	Московская область, Одинцовский район, с. Юдино, дачный поселок "Юдинские Дачи", уч. 42	50:20:0040107:251	Для дачного строительства	для дачного строительства	0,15
962.	Московская область, Одинцовский район, с. Юдино, дачный поселок "Юдинские Дачи", уч. 53	50:20:0040107:252	Для дачного строительства	для дачного строительства	0,15
963.	Московская область, Одинцовский район, с. Юдино, дачный поселок "Юдинские Дачи", уч. 54	50:20:0040107:253	Для дачного строительства	для дачного строительства	0,12
964.	Московская область, Одинцовский район, с. Юдино, дачный поселок "Юдинские Дачи", уч. 55	50:20:0040107:254	Для дачного строительства	для дачного строительства	0,17
965.	Московская область, Одинцовский район, с. Юдино, дачный поселок "Юдинские Дачи", уч. 57	50:20:0040107:255	Для дачного строительства	для дачного строительства	0,10
966.	Московская область, Одинцовский район, с. Юдино, дачный поселок "Юдинские Дачи", уч. 58	50:20:0040107:256	Для дачного строительства	для дачного строительства	0,17
967.	Московская область, Одинцовский район, с. Юдино, дачный поселок "Юдинские Дачи", уч. 59	50:20:0040107:257	Для дачного строительства	для дачного строительства	0,12
968.	Московская область, Одинцовский район, с.Юдино, дачный поселок "Юдинские Дачи", уч. 65	50:20:0040107:258	Для дачного строительства	для дачного строительства	0,20
969.	Московская область, Одинцовский район, с. Юдино, дачный поселок "Юдинские Дачи", уч. 66	50:20:0040107:259	Для дачного строительства	для дачного строительства	0,20
970.	Московская область, Одинцовский район, с. Юдино, дачный поселок "Юдинские Дачи", уч. 68	50:20:0040107:260	Для дачного строительства	для дачного строительства	2,36
971.	Московская область, Одинцовский район, с. Юдино, дачный поселок "Юдинские Дачи", уч. 67	50:20:0040107:290		для дачного строительства	0,24
972.	Московская область, Одинцовский район, с. Юдино, дачный поселок	50:20:0040107:291		для дачного строительства	0,43

№	населенный пункт	Кадастровый номер участка	Вид разрешенного использования	Планируемый вид функционального назначения	Пл-дь, га
	"Юдинские Дачи", уч. 67				
973.	Московская область, Одинцовский район, с. Юдино, дачный поселок "Юдинские Дачи", уч. 67	50:20:0040107:292		для дачного строительства	2,17
974.	обл. Московская, р-н Одинцовский, с/о Юдинский, уч. 9, в районе п. Юдино с/т "Березовая роща-10"	50:20:0040107:66	Для ведения гражданами садоводства и огородничества	Для садоводства	0,06
975.	Московская область, Одинцовский район, с. Юдино, ул. Миля, уч. 26	50:20:0040107:70	Для ведения гражданами садоводства и огородничества	Для садоводства	0,02
976.	обл. Московская, р-н Одинцовский, с/о Юдинский, уч. 2, в районе п. Юдино с/т "Березовая роща-10"	50:20:0040107:71	Для ведения гражданами садоводства и огородничества	Для садоводства	0,02
977.	обл. Московская, р-н Одинцовский, с/о Юдинский, уч. 1, в районе п. Юдино с/т "Березовая роща-10"	50:20:0040107:72	Для ведения гражданами садоводства и огородничества	Для садоводства	0,24
978.	Московская область, Одинцовский район, с. Юдино, ул. Миля, уч. 26	50:20:0040107:73	Для ведения гражданами садоводства и огородничества	Для садоводства	0,04
979.	обл. Московская, р-н Одинцовский, с/о Юдинский, уч. 10, в районе п. Юдино с/т "Березовая роща-10"	50:20:0040107:77	Для ведения гражданами садоводства и огородничества	Для садоводства	0,06
980.	обл. Московская, р-н Одинцовский, гп Лесной Городок, в районе с.Дубки, уч.177, СНТ "40 лет Октября"	50:20:0040108:103	Для ведения гражданами садоводства и огородничества	Для садоводства	0,00
981.	обл. Московская, р-н Одинцовский, Адм. пос Дубки, п. Дубки, СНТ "40 лет Октября", уч. 350	50:20:0040108:160	Для ведения гражданами садоводства и огородничества	Для садоводства	0,09
982.	Московская область, Одинцовский район, п. Дубки, садоводческое товарищество "40 лет Октября", земельный участок №176	50:20:0040108:455	Для ведения гражданами садоводства и огородничества	Для садоводства	0,08
983.	обл. Московская, р-н Одинцовский, Адм. пос Дубки, уч. 204, в районе п. Дубки, с/т "40 лет Октября"	50:20:0040108:61	Для ведения гражданами садоводства и огородничества	Для садоводства	0,00
984.	обл. Московская, р-н Одинцовский, с/о Ликинский, уч.93, в районе д. Осоргино СНТ"Темп"	50:20:0070305:37	Для ведения гражданами садоводства и огородничества	Для садоводства	0,01
985.	обл. Московская, р-н Одинцовский, с/о Ликинский, уч.92, в районе д.Осоргино СНТ "Темп"	50:20:0070305:59	Для ведения гражданами садоводства и огородничества	Для садоводства	0,10
986.	обл. Московская, р-н Одинцовский, с/о Ликинский, уч.42, в районе д.Осоргино СНТ "Темп"	50:20:0070305:60	Для ведения гражданами садоводства и огородничества	Для садоводства	0,10

№	населенный пункт	Кадастровый номер участка	Вид разрешенного использования	Планируемый вид функционального назначения	Пл-дь, га
987.	обл. Московская, р-н Одинцовский, с/о Ликинский, уч.32, в районе д.Осоргино СНТ "Темп"	50:20:0070305:64	Для ведения гражданами садоводства и огородничества	Для садоводства	0,10
988.	обл. Московская, р-н Одинцовский, с/о Ликинский, уч. 30, в районе д.Осоргино СНТ "Темп"	50:20:0070305:65	Для ведения гражданами садоводства и огородничества	Для садоводства	0,02
989.	Московская область, Одинцовский район, в районе д. Осоргино, с/т "Матвеевское", уч. 72	50:20:0070307:400	Для ведения гражданами садоводства и огородничества	Для садоводства	0,06
990.	обл. Московская, р-н Одинцовский, с/о Ликинский, уч.68, в районе дер. Осоргино СНТ "Лада"	50:20:0070309:100	Для ведения гражданами садоводства и огородничества	Для индивидуальной жилой застройки	0,10
991.	обл. Московская, р-н Одинцовский, с/о Ликинский, уч. 124, в районе дер. Осоргино СНТ "Лада"	50:20:0070309:101	Для ведения гражданами садоводства и огородничества	Для индивидуальной жилой застройки	0,10
992.	Московская область, Одинцовский район, сельское поселение Жаворонковское, д. Осоргино, СНТ "Лада", д. 151	50:20:0070309:102	Для ведения гражданами садоводства и огородничества	Для индивидуальной жилой застройки	0,10
993.	обл. Московская, р-н Одинцовский, с/п Жаворонковское, уч.192, в районе д.Осоргино, СНТ "Лада"	50:20:0070309:103	Для ведения гражданами садоводства и огородничества	Для индивидуальной жилой застройки	0,10
994.	Московская область, Одинцовский район, д. Осоргино, СНТ "Лада", уч. 74	50:20:0070309:111	Для ведения гражданами садоводства и огородничества	Для индивидуальной жилой застройки	0,10
995.	Московская область, Одинцовский район, сельское поселение Жаворонковское, деревня Осоргино, СНТ "Лада", участок 76	50:20:0070309:113	Для ведения гражданами садоводства и огородничества	Для индивидуальной жилой застройки	0,10
996.	Московская область, Одинцовский район, Ликинский с/о, д. Осоргино, с/т "Лада", уч. 77	50:20:0070309:114	Для ведения гражданами садоводства и огородничества	Для индивидуальной жилой застройки	0,10
997.	обл. Московская, р-н Одинцовский, д. Осоргино, с/т "Лада", уч. 81	50:20:0070309:118	Для ведения гражданами садоводства и огородничества	Для индивидуальной жилой застройки	0,10
998.	обл. Московская, р-н Одинцовский, с/п Жаворонковское, уч.82, в районе д.Осоргино, СНТ "Лада"	50:20:0070309:119	Для ведения гражданами садоводства и огородничества	Для индивидуальной жилой застройки	0,10
999.	обл. Московская, р-н Одинцовский, в районе д.Осоргино, с.т."Лада", уч. 83	50:20:0070309:120	Для ведения гражданами садоводства и огородничества	Для индивидуальной жилой застройки	0,10
1000.	обл. Московская, р-н Одинцовский, д. Осоргино, линия сдт Лада, уч. 84	50:20:0070309:121	Для ведения гражданами садоводства и огородничества	Для индивидуальной жилой застройки	0,10
1001.	Московская область, Одинцовский район, сельское поселение Жаворонковское, д.	50:20:0070309:122	Для ведения гражданами садоводства и огородничества	Для индивидуальной жилой застройки	0,10

№	населенный пункт	Кадастровый номер участка	Вид разрешенного использования	Планируемый вид функционального назначения	Пл-дь, га
	Осоргино, СНТ "Лада", участок 85				
1002.	Московская область, Одинцовский район, сельское поселение Жаворонковское, д. Осоргино, СНТ "Лада", уч. 86	50:20:0070309:123	Для ведения гражданами садоводства и огородничества	Для индивидуальной жилой застройки	0,10
1003.	Московская область, Одинцовский район, д. Осоргино, СНТ "Лада", уч. 93	50:20:0070309:130	Для ведения гражданами садоводства и огородничества	Для индивидуальной жилой застройки	0,10
1004.	Московская область, Одинцовский район, д. Осоргино, с/т "Лада", уч. 94	50:20:0070309:131	Для ведения гражданами садоводства и огородничества	Для индивидуальной жилой застройки	0,10
1005.	обл. Московская, р-н Одинцовский, д. Осоргино, с/т "Лада", уч. 97	50:20:0070309:132	Для ведения гражданами садоводства и огородничества	Для индивидуальной жилой застройки	0,10
1006.	Московская область, Одинцовский район, Ликинский с/о, д. Осоргино, с/т "Лада", уч. 98	50:20:0070309:133	Для ведения гражданами садоводства и огородничества	Для индивидуальной жилой застройки	0,10
1007.	Московская область, Одинцовский район, д. Осоргино, СТ "Лада", участок 99	50:20:0070309:134	Для ведения гражданами садоводства и огородничества	Для индивидуальной жилой застройки	0,13
1008.	Московская область, Одинцовский район, Ликинский с/о, д. Осоргино, с/т "Лада", уч. 109	50:20:0070309:141	Для ведения гражданами садоводства и огородничества	Для индивидуальной жилой застройки	0,10
1009.	Московская область, Одинцовский район, Ликинский с/о, д. Осоргино, с/т "Лада", уч. 110	50:20:0070309:142	Для ведения гражданами садоводства и огородничества	Для индивидуальной жилой застройки	0,10
1010.	обл. Московская, р-н Одинцовский, д. Осоргино, с/т "Лада", уч. 135	50:20:0070309:160	Для ведения гражданами садоводства и огородничества	Для индивидуальной жилой застройки	0,10
1011.	Московская область, Одинцовский район, сельское поселение Жаворонковское, деревня Осоргино, СНТ "Лада", участок 136	50:20:0070309:161	Для ведения гражданами садоводства и огородничества	Для индивидуальной жилой застройки	0,12
1012.	обл. Московская, р-н Одинцовский, с/о Ликинский, уч.138, в районе дер. Осоргино СНТ "Лада"	50:20:0070309:163	Для ведения гражданами садоводства и огородничества	Для индивидуальной жилой застройки	0,10
1013.	Московская область, Одинцовский район, сельское поселение Жаворонковское, СНТ "Лада", дом 143	50:20:0070309:166	Для ведения гражданами садоводства и огородничества	Для индивидуальной жилой застройки	0,10
1014.	обл. Московская, р-н Одинцовский, д. Осоргино, с/т "Лада", уч.145	50:20:0070309:169	Для ведения гражданами садоводства и огородничества	Для индивидуальной жилой застройки	0,10

№	населенный пункт	Кадастровый номер участка	Вид разрешенного использования	Планируемый вид функционального назначения	Пл-дь, га
1015.	обл. Московская, р-н Одинцовский, д. Осоргино, с/т "Лада", уч. 146	50:20:0070309:170	Для ведения гражданами садоводства и огородничества	Для индивидуальной жилой застройки	0,11
1016.	Московская область, Одинцовский район, сельское поселение Жаворонковское, деревня Осоргино, СНТ "Лада", участок 152	50:20:0070309:176	Для ведения гражданами садоводства и огородничества	Для индивидуальной жилой застройки	0,11
1017.	обл. Московская, р-н Одинцовский, д. Осоргино, СТ "Лада", уч. 154	50:20:0070309:178	Для ведения гражданами садоводства и огородничества	Для индивидуальной жилой застройки	0,10
1018.	обл. Московская, р-н Одинцовский, с/о Ликинский, уч.172, в районе дер. Осоргино СНТ "Лада"	50:20:0070309:190	Для ведения гражданами садоводства и огородничества	Для индивидуальной жилой застройки	0,00
1019.	обл. Московская, р-н Одинцовский, с/о Ликинский, уч.179, в районе дер. Осоргино СНТ "Лада"	50:20:0070309:199	Для ведения гражданами садоводства и огородничества	Для индивидуальной жилой застройки	0,10
1020.	обл. Московская, р-н Одинцовский, с/о Ликинский, уч.180, в районе дер. Осоргино СНТ "Лада"	50:20:0070309:200	Для ведения гражданами садоводства и огородничества	Для индивидуальной жилой застройки	0,01
1021.	обл. Московская, р-н Одинцовский, д. Осоргино, с/т "Лада", уч. 183	50:20:0070309:204	Для ведения гражданами садоводства и огородничества	Для индивидуальной жилой застройки	0,11
1022.	Московская область, Одинцовский район, Ликинский с.о., деревня Осоргино, с/т "Лада", уч. 187	50:20:0070309:207	Для ведения гражданами садоводства и огородничества	Для индивидуальной жилой застройки	0,10
1023.	обл. Московская, р-н Одинцовский, в районе д. Осоргино, с/т "Лада", уч.191	50:20:0070309:209	Для ведения гражданами садоводства и огородничества	Для индивидуальной жилой застройки	0,10
1024.	обл. Московская, р-н Одинцовский, в районе д. Осоргино, с/т "Лада", уч.195	50:20:0070309:212	Для ведения гражданами садоводства и огородничества	Для индивидуальной жилой застройки	0,10
1025.	Московская область, Одинцовский район, сельское поселение Жаворонковское, д. Осоргино, СНТ "Лада", участок №198	50:20:0070309:214	Для ведения гражданами садоводства и огородничества	Для индивидуальной жилой застройки	0,10
1026.	Московская область, Одинцовский район, д. Осоргино, с/т "Лада", уч. 199	50:20:0070309:215	Для ведения гражданами садоводства и огородничества	Для индивидуальной жилой застройки	0,10
1027.	Московская область, Одинцовский район, сельское поселение Жаворонковское, СНТ "Лада", участок 200	50:20:0070309:216	Для ведения гражданами садоводства и огородничества	Для индивидуальной жилой застройки	0,10
1028.	Московская область, Одинцовский район, Ликинский с.о., д. Осоргино, с/т "Лада", уч. 204	50:20:0070309:220	Для ведения гражданами садоводства и огородничества	Для индивидуальной жилой застройки	0,10

№	населенный пункт	Кадастровый номер участка	Вид разрешенного использования	Планируемый вид функционального назначения	Пл-дь, га
1029.	обл. Московская, р-н Одинцовский, д. Осоргино, с/т"Лада", уч.207	50:20:0070309:223	Для ведения гражданами садоводства и огородничества	Для индивидуальной жилой застройки	0,10
1030.	Московская область, Одинцовский район, д. Осоргино, СТ "Лада", уч. 209	50:20:0070309:224	Для ведения гражданами садоводства и огородничества	Для индивидуальной жилой застройки	0,10
1031.	обл. Московская, р-н Одинцовский, д. Осоргино, с/т"Лада", уч. 220	50:20:0070309:228	Для ведения гражданами садоводства и огородничества	Для индивидуальной жилой застройки	0,10
1032.	обл. Московская, р-н Одинцовский, с/п Жаворонковское, уч.221, в районе д.Осоргино, СНТ "Лада"	50:20:0070309:229	Для ведения гражданами садоводства и огородничества	Для индивидуальной жилой застройки	0,10
1033.	обл. Московская, р-н Одинцовский, с/о Ликинский, д. Осоргино, уч.131, снт "Лада"	50:20:0070309:233	Для ведения гражданами садоводства и огородничества	Для индивидуальной жилой застройки	0,10
1034.	обл. Московская, р-н Одинцовский, с/о Ликинский, уч.185, в районе дер. Осоргино СНТ "Лада"	50:20:0070309:234	Для ведения гражданами садоводства и огородничества	Для индивидуальной жилой застройки	0,10
1035.	обл. Московская, р-н Одинцовский, с/о Ликинский, уч.129, в районе дер. Осоргино СНТ "Лада"	50:20:0070309:235	Для ведения гражданами садоводства и огородничества	Для индивидуальной жилой застройки	0,10
1036.	обл. Московская, р-н Одинцовский, с/о Ликинский, в районе дер. Осоргино СНТ "Лада", уч. 159	50:20:0070309:236	Для ведения гражданами садоводства и огородничества	Для индивидуальной жилой застройки	0,10
1037.	обл. Московская, р-н Одинцовский, с/о Ликинский, в районе дер. Осоргино СНТ "Лада", уч. 158	50:20:0070309:237	Для ведения гражданами садоводства и огородничества	Для индивидуальной жилой застройки	0,10
1038.	обл. Московская, р-н Одинцовский, с/о Ликинский, уч.133, в районе дер. Осоргино СНТ "Лада"	50:20:0070309:238	Для ведения гражданами садоводства и огородничества	Для индивидуальной жилой застройки	0,10
1039.	Московская область, Одинцовский район, в районе д. Осоргино, СНТ "Лада", ул. Березовая, д. 176	50:20:0070309:239	Для ведения гражданами садоводства и огородничества	Для индивидуальной жилой застройки	0,10
1040.	обл. Московская, р-н Одинцовский, с/п Жаворонковское, уч. 178, в районе д.Осоргино, СНТ "Лада"	50:20:0070309:241	Для ведения гражданами садоводства и огородничества	Для индивидуальной жилой застройки	0,10
1041.	обл. Московская, р-н Одинцовский, с/п Жаворонковское, уч. 178, в районе д.Осоргино, СНТ "Лада"	50:20:0070309:242	Для ведения гражданами садоводства и огородничества	Для индивидуальной жилой застройки	0,00
1042.	Московская область, Одинцовский район, Ликинский с.о., дер. Осоргино,	50:20:0070309:250	Для ведения гражданами садоводства и огородничества	Для индивидуальной жилой застройки	0,08

№	населенный пункт	Кадастровый номер участка	Вид разрешенного использования	Планируемый вид функционального назначения	Пл-дь, га
	с/т "Лада", уч. 181				
1043.	обл. Московская, р-н Одинцовский, с/о Ликинский, в районе дер. Осоргино, уч. 116, с/т "Лада"	50:20:0070309:3	Для ведения гражданами садоводства и огородничества	Для индивидуальной жилой застройки	0,10
1044.	Московская область, Одинцовский район, д. Осоргино, с/т "Лада", уч.№ 114	50:20:0070309:327	Для ведения гражданами садоводства и огородничества	Для индивидуальной жилой застройки	0,05
1045.	Московская область, Одинцовский район, д. Осоргино, с/т "Лада", уч. № 114	50:20:0070309:328	Для ведения гражданами садоводства и огородничества	Для индивидуальной жилой застройки	0,07
1046.	Московская область, Одинцовский район, сельское поселение Жаворонковское, дер.Осоргино, СНТ "Лада", уч.186	50:20:0070309:371	Для размещения объектов сельскохозяйственного назначения и сельскохозяйственных угодий	Для индивидуальной жилой застройки	0,10
1047.	обл. Московская, р-н Одинцовский, с/о Ликинский, в районе дер. Осоргино, уч. 222, с/т "Лада"	50:20:0070309:4	Для ведения гражданами садоводства и огородничества	Для индивидуальной жилой застройки	0,10
1048.	обл. Московская, р-н Одинцовский, с/о Ликинский, д. Осоргино, уч. 216, с/т "Лада"	50:20:0070309:5	Для ведения гражданами садоводства и огородничества	Для индивидуальной жилой застройки	0,10
1049.	обл. Московская, р-н Одинцовский, с/о Ликинский, д. Осоргино, уч. 157, с/т "Лада"	50:20:0070309:50	Для ведения гражданами садоводства и огородничества	Для индивидуальной жилой застройки	0,10
1050.	обл. Московская, р-н Одинцовский, с/о Ликинский, д. Осоргино, уч.211, с/т "Лада"	50:20:0070309:52	Для ведения гражданами садоводства и огородничества	Для индивидуальной жилой застройки	0,04
1051.	обл. Московская, р-н Одинцовский, с/о Ликинский, д. Осоргино, уч.211, с/т "Лада"	50:20:0070309:53	Для ведения гражданами садоводства и огородничества	Для индивидуальной жилой застройки	0,06
1052.	обл. Московская, р-н Одинцовский, с/п Жаворонковское, д. Осоргино, уч. 156, с/т "Лада"	50:20:0070309:54	Для ведения гражданами садоводства и огородничества	Для индивидуальной жилой застройки	0,10
1053.	обл. Московская, р-н Одинцовский, с/о Ликинский, д. Осоргино, уч.104, с/т "Лада"	50:20:0070309:55	Для ведения гражданами садоводства и огородничества	Для индивидуальной жилой застройки	0,10
1054.	обл. Московская, р-н Одинцовский, с/о Ликинский, д. Осоргино, уч.126, с/т "Лада"	50:20:0070309:56	Для ведения гражданами садоводства и огородничества	Для индивидуальной жилой застройки	0,10
1055.	обл. Московская, р-н Одинцовский, с/о Ликинский, уч. 167, в районе дер. Осоргино с/т "Лада"	50:20:0070309:57	Для ведения гражданами садоводства и огородничества	Для индивидуальной жилой застройки	0,10

№	населенный пункт	Кадастровый номер участка	Вид разрешенного использования	Планируемый вид функционального назначения	Пл-дь, га
1056.	обл. Московская, р-н Одинцовский, с/о Ликийский, уч. 168, в районе дер. Осоргино с/т "Лада"	50:20:0070309:58	Для ведения гражданами садоводства и огородничества	Для индивидуальной жилой застройки	0,10
1057.	обл. Московская, р-н Одинцовский, с/о Ликийский, д. Осоргино, уч. 215, с/т "Лада"	50:20:0070309:6	Для ведения гражданами садоводства и огородничества	Для индивидуальной жилой застройки	0,10
1058.	обл. Московская, р-н Одинцовский, с/о Ликийский, д. Осоргино, уч.118, с/т "Лада"	50:20:0070309:64	Для ведения гражданами садоводства и огородничества	Для индивидуальной жилой застройки	0,09
1059.	обл. Московская, р-н Одинцовский, с/о Ликийский, уч. 188, в районе дер. Осоргино с/т "Лада"	50:20:0070309:65	Для ведения гражданами садоводства и огородничества	Для индивидуальной жилой застройки	0,10
1060.	обл. Московская, р-н Одинцовский, с/о Ликийский, уч. 184, в районе дер. Осоргино с/т "Лада"	50:20:0070309:66	Для ведения гражданами садоводства и огородничества	Для индивидуальной жилой застройки	0,10
1061.	обл. Московская, р-н Одинцовский, с/о Ликийский, уч. 219, в районе дер. Осоргино с/т "Лада"	50:20:0070309:67	Для ведения гражданами садоводства и огородничества	Для индивидуальной жилой застройки	0,10
1062.	обл. Московская, р-н Одинцовский, с/п Жаворонковское, уч.90, в районе д.Осоргино, СНТ "Лада", дом 90	50:20:0070309:68	Для ведения гражданами садоводства и огородничества	Для индивидуальной жилой застройки	0,01
1063.	обл. Московская, р-н Одинцовский, с/о Ликийский, уч. 130, в районе дер. Осоргино СНТ "Лада"	50:20:0070309:69	Для ведения гражданами садоводства и огородничества	Для индивидуальной жилой застройки	0,10
1064.	обл. Московская, р-н Одинцовский, уч. 224, в районе дер. Осоргино СНТ "Лада"	50:20:0070309:71	Для ведения гражданами садоводства и огородничества	Для индивидуальной жилой застройки	0,01
1065.	обл. Московская, р-н Одинцовский, с/о Ликийский, уч. 150, в районе дер. Осоргино с/т "Лада"	50:20:0070309:72	Для ведения гражданами садоводства и огородничества	Для индивидуальной жилой застройки	0,10
1066.	обл. Московская, р-н Одинцовский, с/о Ликийский, уч.217, в районе дер. Осоргино с/т "Лада"	50:20:0070309:73	Для ведения гражданами садоводства и огородничества	Для индивидуальной жилой застройки	0,10
1067.	обл. Московская, р-н Одинцовский, с/о Ликийский, уч.101, в районе дер. Осоргино с/т "Лада"	50:20:0070309:74	Для ведения гражданами садоводства и огородничества	Для индивидуальной жилой застройки	0,10
1068.	обл. Московская, р-н Одинцовский, уч.79, в районе дер. Осоргино с/т "Лада"	50:20:0070309:75	Для ведения гражданами садоводства и огородничества	Для индивидуальной жилой застройки	0,10
1069.	обл. Московская, р-н Одинцовский, с/о Ликийский, уч.180, в районе дер. Осоргино с/т "Лада"	50:20:0070309:77	Для ведения гражданами садоводства и огородничества	Для индивидуальной жилой застройки	0,03

№	населенный пункт	Кадастровый номер участка	Вид разрешенного использования	Планируемый вид функционального назначения	Пл-дь, га
1070.	обл. Московская, р-н Одинцовский, с/о Ликийский, уч.69, в районе дер. Осоргино с/т "Лада"	50:20:0070309:79	Для ведения гражданами садоводства и огородничества	Для индивидуальной жилой застройки	0,10
1071.	обл. Московская, р-н Одинцовский, с/о Ликийский, д. Осоргино, уч. 120,118,119, с/т "Лада"	50:20:0070309:81	Для ведения гражданами садоводства и огородничества	Для индивидуальной жилой застройки	0,00
1072.	Московская область, Одинцовский район, сельское поселение Жаворонковское, СНТ "Лада", участок 166	50:20:0070309:82	Для ведения гражданами садоводства и огородничества	Для индивидуальной жилой застройки	0,10
1073.	Московская область, Одинцовский район, с/пос. Жаворонковское, д. Осоргино, СНТ "Лада", уч. 174	50:20:0070309:83	Для ведения гражданами садоводства и огородничества	Для индивидуальной жилой застройки	0,10
1074.	обл. Московская, р-н Одинцовский, с/о Ликийский, уч.165, в районе дер. Осоргино СНТ "Лада"	50:20:0070309:84	Для ведения гражданами садоводства и огородничества	Для индивидуальной жилой застройки	0,10
1075.	обл. Московская, р-н Одинцовский, с/о Ликийский, уч.173, в районе дер. Осоргино СНТ "Лада"	50:20:0070309:85	Для ведения гражданами садоводства и огородничества	Для индивидуальной жилой застройки	0,10
1076.	обл. Московская, р-н Одинцовский, с/о Ликийский, в районе дер. Осоргино, уч.107, с/т "Лада"	50:20:0070309:86	Для ведения гражданами садоводства и огородничества	Для индивидуальной жилой застройки	0,10
1077.	обл. Московская, р-н Одинцовский, с/о Ликийский, уч.96, в районе дер. Осоргино СНТ "Лада"	50:20:0070309:87	Для ведения гражданами садоводства и огородничества	Для индивидуальной жилой застройки	0,08
1078.	обл. Московская, р-н Одинцовский, с/о Ликийский, д. Осоргино, уч.96, снт "Лада"	50:20:0070309:88	Для ведения гражданами садоводства и огородничества	Для индивидуальной жилой застройки	0,10
1079.	обл. Московская, р-н Одинцовский, с/о Ликийский, уч.212, в районе дер. Осоргино СНТ "Лада"	50:20:0070309:90	Для ведения гражданами садоводства и огородничества	Для индивидуальной жилой застройки	0,10
1080.	обл. Московская, р-н Одинцовский, с/о Ликийский, уч.115, в районе дер. Осоргино СНТ "Лада"	50:20:0070309:91	Для ведения гражданами садоводства и огородничества	Для индивидуальной жилой застройки	0,10
1081.	обл. Московская, р-н Одинцовский, с/о Ликийский, уч.214, в районе дер. Осоргино СНТ "Лада"	50:20:0070309:92	Для ведения гражданами садоводства и огородничества	Для индивидуальной жилой застройки	0,10
1082.	обл. Московская, р-н Одинцовский, с/о Ликийский, уч. 223, 225, в районе дер. Осоргино с/т "Лада"	50:20:0070309:93	Для ведения гражданами садоводства и огородничества	Для индивидуальной жилой застройки	0,01
1083.	обл. Московская, р-н Одинцовский, с/о Ликийский, уч.95, в районе дер. Осоргино СНТ "Лада"	50:20:0070309:94	Для ведения гражданами садоводства и огородничества	Для индивидуальной жилой застройки	0,10

№	населенный пункт	Кадастровый номер участка	Вид разрешенного использования	Планируемый вид функционального назначения	Пл-дь, га
1084.	обл. Московская, р-н Одинцовский, с/о Ликийский, в районе дер. Осоргино	50:20:0070309:98	Для сельскохозяйственного производства	Для рекреации	3,63
1085.	обл. Московская, р-н Одинцовский, с/о Ликийский, уч.126, в районе дер. Осоргино СНТ "Лада"	50:20:0070309:99	Для ведения гражданами садоводства и огородничества	Для индивидуальной жилой застройки	0,00
1086.	обл. Московская, р-н Одинцовский, д. Осоргино, с/т"Матвеевское", уч.82	50:20:0070310:1	Для ведения гражданами садоводства и огородничества	Для индивидуальной жилой застройки	0,00
1087.	обл. Московская, р-н Одинцовский, в районе дер.Осоргино,СНТ "Матвеевское", уч.43	50:20:0070310:100	Для ведения гражданами садоводства и огородничества	Для индивидуальной жилой застройки	0,06
1088.	обл. Московская, р-н Одинцовский, д. Осоргино, с/т"Матвеевское", уч.19	50:20:0070310:103	Для ведения гражданами садоводства и огородничества	Для индивидуальной жилой застройки	0,06
1089.	Московская область, Одинцовский район, сельское поселение Жаворонковское, д. Осоргино, СНТ "Матвеевское", уч. 83	50:20:0070310:107	Для ведения гражданами садоводства и огородничества	Для индивидуальной жилой застройки	0,03
1090.	Московская область, Одинцовский район, сельское поселение Жаворонковское, СНТ "Матвеевское", участок 83	50:20:0070310:108	Для ведения гражданами садоводства и огородничества	Для индивидуальной жилой застройки	0,03
1091.	Московская область, Одинцовский район, сельское поселение Жаворонковское, д. Осоргино, СНТ "Матвеевское", д. 81	50:20:0070310:109	Для ведения гражданами садоводства и огородничества	Для индивидуальной жилой застройки	0,06
1092.	Московская обл., Одинцовский р-н, Ликийский сельский округ, с/т "Матвеевское", уч.68	50:20:0070310:113	Для ведения гражданами садоводства и огородничества	Для индивидуальной жилой застройки	0,06
1093.	Московская область, Одинцовский район, в р-не д.Осоргино, с/т "Матвеевское", уч.74	50:20:0070310:114	Для ведения гражданами садоводства и огородничества	Для индивидуальной жилой застройки	0,06
1094.	Московская область, Одинцовский район, в районе д. Осоргино, с/т "Матвеевское", уч.№67	50:20:0070310:118	Для ведения гражданами садоводства и огородничества	Для индивидуальной жилой застройки	0,06
1095.	Московская область, Одинцовский район, дер. Осоргино, с/т "Матвеевское", уч. № 20	50:20:0070310:120	Для ведения гражданами садоводства и огородничества	Для индивидуальной жилой застройки	0,08
1096.	Московская область, Одинцовский район, Ликийский с/о, д. Осоргино, с.т. "Матвеевское", уч. 48	50:20:0070310:122	Для ведения гражданами садоводства и огородничества	Для индивидуальной жилой застройки	0,06
1097.	Московская область, Одинцовский район, Ликийский с/о, д. Осоргино,	50:20:0070310:270	Для ведения гражданами садоводства и огородничества	Для индивидуальной жилой застройки	0,06

№	населенный пункт	Кадастровый номер участка	Вид разрешенного использования	Планируемый вид функционального назначения	Пл-дь, га
	с/т "Матвеевское", уч. 49				
1098.	Московская область, Одинцовский район, сельское поселение Жаворонковское, деревня Осоргино, СНТ "Матвеевское", уч. 80	50:20:0070310:280	Для размещения объектов сельскохозяйственного назначения и сельскохозяйственных угодий	Для индивидуальной жилой застройки	0,06
1099.	обл. Московская, р-н Одинцовский, с/о Ликинский, уч. 79, в районе дер. Осоргино с/т "Матвеевское"	50:20:0070310:50	Для ведения гражданами садоводства и огородничества	Для индивидуальной жилой застройки	0,06
1100.	обл. Московская, р-н Одинцовский, с/о Ликинский, уч.106, в районе дер. Осоргино с/т "Матвеевское"	50:20:0070310:51	Для ведения гражданами садоводства и огородничества	Для индивидуальной жилой застройки	0,06
1101.	обл. Московская, р-н Одинцовский, с/о Ликинский, уч.25, в районе дер. Осоргино с/т "Матвеевское"	50:20:0070310:52	Для ведения гражданами садоводства и огородничества	Для индивидуальной жилой застройки	0,06
1102.	обл. Московская, р-н Одинцовский, с/о Ликинский, уч. 90, в районе дер. Осоргино с/т "Матвеевское"	50:20:0070310:53	Для ведения гражданами садоводства и огородничества	Для индивидуальной жилой застройки	0,06
1103.	обл. Московская, р-н Одинцовский, с/о Ликинский, уч. 22, в районе дер. Осоргино с/т "Матвеевское"	50:20:0070310:54	Для ведения гражданами садоводства и огородничества	Для индивидуальной жилой застройки	0,06
1104.	обл. Московская, р-н Одинцовский, с/о Ликинский, уч.92, в районе дер. Осоргино с/т "Матвеевское"	50:20:0070310:55	Для ведения гражданами садоводства и огородничества	Для индивидуальной жилой застройки	0,07
1105.	обл. Московская, р-н Одинцовский, с/п Жаворонковское, в районе д.Осоргино, с/т "Матвеевское", уч. 85	50:20:0070310:56	Для ведения гражданами садоводства и огородничества	Для индивидуальной жилой застройки	0,01
1106.	обл. Московская, р-н Одинцовский, с/о Ликинский, уч.53, в районе дер. Осоргино с/т "Матвеевское"	50:20:0070310:57	Для ведения гражданами садоводства и огородничества	Для индивидуальной жилой застройки	0,06
1107.	обл. Московская, р-н Одинцовский, с/о Ликинский, уч. 26, в районе дер. Осоргино с/т "Матвеевское"	50:20:0070310:58	Для ведения гражданами садоводства и огородничества	Для индивидуальной жилой застройки	0,00
1108.	обл. Московская, р-н Одинцовский, с/о Ликинский, уч.104, в районе дер. Осоргино с/т "Матвеевское"	50:20:0070310:59	Для ведения гражданами садоводства и огородничества	Для индивидуальной жилой застройки	0,06
1109.	обл. Московская, р-н Одинцовский, с/о Ликинский, уч. 29, 30, 40, в районе дер. Осоргино с/т "Матвеевское"	50:20:0070310:61	Для ведения гражданами садоводства и огородничества	Для индивидуальной жилой застройки	0,06
1110.	обл. Московская, р-н Одинцовский, с/о Ликинский, уч. 70, в районе дер. Осоргино с/т "Матвеевское"	50:20:0070310:62	Для ведения гражданами садоводства и огородничества	Для индивидуальной жилой застройки	0,06

№	населенный пункт	Кадастровый номер участка	Вид разрешенного использования	Планируемый вид функционального назначения	Пл-дь, га
1111.	обл. Московская, р-н Одинцовский, с/о Ликийский, уч. 56, в районе дер. Осоргино с/т "Матвеевское"	50:20:0070310:63	Для ведения гражданами садоводства и огородничества	Для индивидуальной жилой застройки	0,02
1112.	обл. Московская, р-н Одинцовский, с/о Ликийский, уч. 56, в районе дер. Осоргино с/т "Матвеевское"	50:20:0070310:64	Для ведения гражданами садоводства и огородничества	Для индивидуальной жилой застройки	0,06
1113.	обл. Московская, р-н Одинцовский, с/о Ликийский, уч. 32, в районе дер. Осоргино СНТ "Матвеевское"	50:20:0070310:65	Для ведения гражданами садоводства и огородничества	Для индивидуальной жилой застройки	0,01
1114.	обл. Московская, р-н Одинцовский, с/о Ликийский, уч.96, в районе дер. Осоргино с/т "Матвеевское"	50:20:0070310:66	Для ведения гражданами садоводства и огородничества	Для индивидуальной жилой застройки	0,01
1115.	обл. Московская, р-н Одинцовский, с/о Ликийский, уч. 18, в районе дер. Осоргино СНТ "Матвеевское"	50:20:0070310:67	Для ведения гражданами садоводства и огородничества	Для индивидуальной жилой застройки	0,06
1116.	обл. Московская, р-н Одинцовский, с/о Ликийский, уч.112, в районе дер.Осоргино,СНТ "Матвеевское"	50:20:0070310:69	Для ведения гражданами садоводства и огородничества	Для индивидуальной жилой застройки	0,00
1117.	обл. Московская, р-н Одинцовский, д. Осоргино, с/т "Матвеевское", уч.27	50:20:0070310:70	Для ведения гражданами садоводства и огородничества	Для индивидуальной жилой застройки	0,06
1118.	обл. Московская, р-н Одинцовский, с/о Ликийский, уч.34, в районе дер.Осоргино,СНТ "Матвеевское"	50:20:0070310:72	Для ведения гражданами садоводства и огородничества	Для индивидуальной жилой застройки	0,00
1119.	обл. Московская, р-н Одинцовский, с/п Жаворонковское, уч.59, в районе д.Осоргино, СНТ"Матвеевское"	50:20:0070310:73	Для ведения гражданами садоводства и огородничества	Для индивидуальной жилой застройки	0,01
1120.	обл. Московская, р-н Одинцовский, с/о Ликийский, уч.65, в районе дер.Осоргино,СНТ "Матвеевское"	50:20:0070310:74	Для ведения гражданами садоводства и огородничества	Для индивидуальной жилой застройки	0,06
1121.	обл. Московская, р-н Одинцовский, с/о Ликийский, д. Осоргино, уч. 101, СНТ "Матвеевское"	50:20:0070310:75	Для ведения гражданами садоводства и огородничества	Для индивидуальной жилой застройки	0,00
1122.	обл. Московская, р-н Одинцовский, с/о Ликийский, уч.17, в районе дер. Осоргино снт "Матвеевское"	50:20:0070310:76	Для ведения гражданами садоводства и огородничества	Для индивидуальной жилой застройки	0,01
1123.	обл. Московская, р-н Одинцовский, с/о Ликийский, уч.113, в районе дер.Осоргино,СНТ "Матвеевское"	50:20:0070310:77	Для ведения гражданами садоводства и огородничества	Для индивидуальной жилой застройки	0,00

№	населенный пункт	Кадастровый номер участка	Вид разрешенного использования	Планируемый вид функционального назначения	Пл-дь, га
1124.	обл. Московская, р-н Одинцовский, с/о Ликийский, уч. 116, в районе дер. Осоргино снт "Матвеевское"	50:20:0070310:78	Для ведения гражданами садоводства и огородничества	Для индивидуальной жилой застройки	0,06
1125.	обл. Московская, р-н Одинцовский, с/о Ликийский, уч. 107, в районе дер. Осоргино снт "Матвеевское"	50:20:0070310:79	Для ведения гражданами садоводства и огородничества	Для индивидуальной жилой застройки	0,00
1126.	обл. Московская, р-н Одинцовский, с/о Ликийский, уч.58, в районе дер. Осоргино СНТ "Матвеевское"	50:20:0070310:80	Для ведения гражданами садоводства и огородничества	Для индивидуальной жилой застройки	0,00
1127.	обл. Московская, р-н Одинцовский, с/о Ликийский, уч.57, в районе дер. Осоргино СНТ "Матвеевское"	50:20:0070310:81	Для ведения гражданами садоводства и огородничества	Для индивидуальной жилой застройки	0,03
1128.	обл. Московская, р-н Одинцовский, с/п Жаворонковское, уч.91, в районе д.Осоргино, СНТ"Матвеевское"	50:20:0070310:82	Для ведения гражданами садоводства и огородничества	Для индивидуальной жилой застройки	0,00
1129.	обл. Московская, р-н Одинцовский, с/п Жаворонковское, уч. 94, в районе д.Осоргино, СНТ"Матвеевское"	50:20:0070310:83	Для ведения гражданами садоводства и огородничества	Для индивидуальной жилой застройки	0,00
1130.	обл. Московская, р-н Одинцовский, с/п Жаворонковское, уч. 94, в районе д.Осоргино, СНТ"Матвеевское"	50:20:0070310:84	Для ведения гражданами садоводства и огородничества	Для индивидуальной жилой застройки	0,01
1131.	обл. Московская, р-н Одинцовский, с/о Ликийский, в районе дер. Осоргино, с/т "Матвеевское", уч. 84	50:20:0070310:85	Для ведения гражданами садоводства и огородничества	Для индивидуальной жилой застройки	0,06
1132.	обл. Московская, р-н Одинцовский, с/п Жаворонковское, уч.41, в районе д.Осоргино, СНТ"Матвеевское"	50:20:0070310:87	Для ведения гражданами садоводства и огородничества	Для индивидуальной жилой застройки	0,01
1133.	обл. Московская, р-н Одинцовский, с/о Ликийский, в районе дер. Осоргино, с/т "Матвеевское", уч. 93	50:20:0070310:89	Для ведения гражданами садоводства и огородничества	Для индивидуальной жилой застройки	0,07
1134.	обл. Московская, р-н Одинцовский, в районе д.Осоргино, СНТ "Матвеевское"	50:20:0070310:91	Для ведения гражданами садоводства и огородничества	Для индивидуальной жилой застройки	0,01
1135.	обл. Московская, р-н Одинцовский, в районе д. Осоргино, с/т "Матвеевское", уч.21	50:20:0070310:95	Для ведения гражданами садоводства и огородничества	Для индивидуальной жилой застройки	0,06
1136.	обл. Московская, р-н Одинцовский, в районе дер.Осоргино,СНТ "Матвеевское", уч.28	50:20:0070310:99	Для ведения гражданами садоводства и огородничества	Для индивидуальной жилой застройки	0,01

№	населенный пункт	Кадастровый номер участка	Вид разрешенного использования	Планируемый вид функционального назначения	Пл-дь, га
1137.	обл. Московская, р-н Одинцовский, с/о Ликийский, уч.12, в районе дер. Осоргино СНТ "Матвеевское-2"	50:20:0070311:51	Для ведения гражданами садоводства и огородничества	Для индивидуальной жилой застройки	0,00
1138.	обл. Московская, р-н Одинцовский, с/о Ликийский, уч. 32, в районе дер. Осоргино СНТ "Матвеевское-2"	50:20:0070311:52	Для ведения гражданами садоводства и огородничества	Для индивидуальной жилой застройки	0,01
1139.	обл. Московская, р-н Одинцовский, с/о Ликийский, в районе дер. Осоргино СНТ "Матвеевское-2", дом 41	50:20:0070311:53	Для ведения гражданами садоводства и огородничества	Для индивидуальной жилой застройки	0,00
1140.	обл. Московская, р-н Одинцовский, с/о Ликийский, уч.48, в районе дер. Осоргино СНТ "Матвеевское-2"	50:20:0070311:54	Для ведения гражданами садоводства и огородничества	Для индивидуальной жилой застройки	0,09
1141.	обл. Московская, р-н Одинцовский, с/о Ликийский, уч. 18, в районе дер. Осоргино СНТ "Матвеевское-2"	50:20:0070311:55	Для ведения гражданами садоводства и огородничества	Для индивидуальной жилой застройки	0,01
1142.	обл. Московская, р-н Одинцовский, с/о Ликийский, в районе дер. Осоргино, СНТ "Матвеевское-2", уч. 17	50:20:0070311:56	Для ведения гражданами садоводства и огородничества	Для индивидуальной жилой застройки	0,02
1143.	обл. Московская, р-н Одинцовский, с/о Ликийский, уч. 31, в районе дер. Осоргино СНТ "Матвеевское-2"	50:20:0070311:57	Для ведения гражданами садоводства и огородничества	Для индивидуальной жилой застройки	0,02
1144.	обл. Московская, р-н Одинцовский, с/о Ликийский, уч. 9, в районе дер. Осоргино СНТ "Матвеевское-2"	50:20:0070311:58	Для ведения гражданами садоводства и огородничества	Для индивидуальной жилой застройки	0,09
1145.	обл. Московская, р-н Одинцовский, с/о Ликийский, уч. 16, в районе дер. Осоргино СНТ "Матвеевское-2"	50:20:0070311:59	Для ведения гражданами садоводства и огородничества	Для индивидуальной жилой застройки	0,09
1146.	обл. Московская, р-н Одинцовский, с/о Ликийский, д. Осоргино, уч. 61, СНТ "Матвеевское-2"	50:20:0070311:60	Для ведения гражданами садоводства и огородничества	Для индивидуальной жилой застройки	0,02
1147.	обл. Московская, р-н Одинцовский, с/о Ликийский, уч.55, в районе дер. Осоргино СНТ "Матвеевское-2"	50:20:0070311:61	Для ведения гражданами садоводства и огородничества	Для индивидуальной жилой застройки	0,01
1148.	обл. Московская, р-н Одинцовский, с/о Ликийский, уч.4, в районе дер. Осоргино СНТ "Матвеевское-2"	50:20:0070311:62	Для ведения гражданами садоводства и огородничества	Для индивидуальной жилой застройки	0,01
1149.	обл. Московская, р-н Одинцовский, с/о Ликийский, д. Осоргино, уч. 65, СНТ "Матвеевское-2"	50:20:0070311:63	Для ведения гражданами садоводства и огородничества	Для индивидуальной жилой застройки	0,00
1150.	обл. Московская, р-н Одинцовский, с/о Ликийский, д. Осоргино, уч. 65, СНТ "Матвеевское-2"	50:20:0070311:64	Для ведения гражданами садоводства и огородничества	Для индивидуальной жилой застройки	0,05

№	населенный пункт	Кадастровый номер участка	Вид разрешенного использования	Планируемый вид функционального назначения	Пл-дь, га
1151.	обл. Московская, р-н Одинцовский, с/о Ликийский, уч.52, в районе дер. Осоргино СНТ "Матвеевское-2"	50:20:0070311:66	Для ведения гражданами садоводства и огородничества	Для индивидуальной жилой застройки	0,00
1152.	обл. Московская, р-н Одинцовский, с/о Ликийский, уч.54, в районе дер. Осоргино СНТ "Матвеевское-2"	50:20:0070311:68	Для ведения гражданами садоводства и огородничества	Для индивидуальной жилой застройки	0,01
1153.	обл. Московская, р-н Одинцовский, с/о Ликийский, уч.1, в районе дер. Осоргино СНТ "Матвеевское-2"	50:20:0070311:69	Для ведения гражданами садоводства и огородничества	Для индивидуальной жилой застройки	0,01
1154.	обл. Московская, р-н Одинцовский, с/о Ликийский, уч.66, в районе дер. Осоргино СНТ "Матвеевское-2"	50:20:0070311:70	Для ведения гражданами садоводства и огородничества	Для индивидуальной жилой застройки	0,03
1155.	обл. Московская, р-н Одинцовский, с/п Жаворонковское, уч. 58, в районе д.Осоргино, СНТ"Матвеевское-2"	50:20:0070311:71	Для ведения гражданами садоводства и огородничества	Для индивидуальной жилой застройки	0,01
1156.	обл. Московская, р-н Одинцовский, с/п Жаворонковское, уч.53, в районе д.Осоргино, СНТ"Матвеевское-2"	50:20:0070311:72	Для ведения гражданами садоводства и огородничества	Для индивидуальной жилой застройки	0,00
1157.	обл. Московская, р-н Одинцовский, с/п Жаворонковское, уч. 26, в районе д.Осоргино, СНТ"Матвеевское-2"	50:20:0070311:73	Для ведения гражданами садоводства и огородничества	Для индивидуальной жилой застройки	0,00
1158.	обл. Московская, р-н Одинцовский, с/п Жаворонковское, уч. 27, в районе д.Осоргино, СНТ"Матвеевское-2"	50:20:0070311:74	Для ведения гражданами садоводства и огородничества	Для индивидуальной жилой застройки	0,00
1159.	обл. Московская, р-н Одинцовский, с/п Жаворонковское, уч.57, в районе д.Осоргино, СНТ"Матвеевское-2"	50:20:0070311:75	Для ведения гражданами садоводства и огородничества	Для индивидуальной жилой застройки	0,01
1160.	обл. Московская, р-н Одинцовский, д. Осоргино, с/т"Матвеевское-2", уч.43	50:20:0070311:78	Для ведения гражданами садоводства и огородничества	Для индивидуальной жилой застройки	0,10
1161.	обл. Московская, р-н Одинцовский, д. Осоргино, с/т "Матвеевское-2", уч.7	50:20:0070311:80	Для ведения гражданами садоводства и огородничества	Для индивидуальной жилой застройки	0,09
1162.	Московская область, Одинцовский район, с/о Ликийский, д.Осоргино, с/т "Матвеевское-2", уч.39	50:20:0070311:85	Для ведения гражданами садоводства и огородничества	Для индивидуальной жилой застройки	0,09
1163.	Московская область, Одинцовский район, д. Осоргино, с/т "Матвеевское-2", уч. № 20	50:20:0070311:86	Для ведения гражданами садоводства и огородничества	Для индивидуальной жилой застройки	0,09

№	населенный пункт	Кадастровый номер участка	Вид разрешенного использования	Планируемый вид функционального назначения	Пл-дь, га
1164.	Московская область, Одинцовский район, Адм. пос. Лесной городок, в районе п. Лесной городок	50:20:0070312:2878	Для сельскохозяйственного производства	Для индивидуальной жилой застройки	0,27
1165.	обл. Московская, р-н Одинцовский, с/о Ликинский, уч. 11, в районе дер. Осоргино с/т "Лада"	50:20:0070316:1	Для ведения гражданами садоводства и огородничества	Для индивидуальной жилой застройки	0,10
1166.	обл. Московская, р-н Одинцовский, с/о Ликинский, уч.50, в районе дер. Осоргино с/т "Лада"	50:20:0070316:15	Для ведения гражданами садоводства и огородничества	Для индивидуальной жилой застройки	0,10
1167.	обл. Московская, р-н Одинцовский, с/о Ликинский, уч. 63, в районе дер. Осоргино с/т "Лада"	50:20:0070316:16	Для ведения гражданами садоводства и огородничества	Для индивидуальной жилой застройки	0,10
1168.	обл. Московская, р-н Одинцовский, с/о Ликинский, уч. 21, в районе дер. Осоргино с/т "Лада"	50:20:0070316:17	Для ведения гражданами садоводства и огородничества	Для индивидуальной жилой застройки	0,03
1169.	обл. Московская, р-н Одинцовский, с/о Ликинский, уч. 52, в районе дер. Осоргино СНТ "Лада"	50:20:0070316:18	Для ведения гражданами садоводства и огородничества	Для индивидуальной жилой застройки	0,10
1170.	обл. Московская, р-н Одинцовский, с/о Ликинский, уч. 12, в районе дер. Осоргино с/т "Лада"	50:20:0070316:2	Для ведения гражданами садоводства и огородничества	Для индивидуальной жилой застройки	0,10
1171.	обл. Московская, р-н Одинцовский, с/о Ликинский, д. Осоргино, уч.22, снт "Лада"	50:20:0070316:22	Для ведения гражданами садоводства и огородничества	Для индивидуальной жилой застройки	0,10
1172.	обл. Московская, р-н Одинцовский, с/о Ликинский, уч.38, в районе дер. Осоргино СНТ "Лада"	50:20:0070316:23	Для ведения гражданами садоводства и огородничества	Для индивидуальной жилой застройки	0,07
1173.	обл. Московская, р-н Одинцовский, с/о Ликинский, уч.25, в районе дер. Осоргино СНТ "Лада"	50:20:0070316:24	Для ведения гражданами садоводства и огородничества	Для индивидуальной жилой застройки	0,10
1174.	Московская область, Одинцовский район, д. Осоргино, СТ "Лада", участок 2	50:20:0070316:26	Для ведения гражданами садоводства и огородничества	Для индивидуальной жилой застройки	0,10
1175.	Московская область, Одинцовский район, сельское поселение Жаворонковское, СНТ "Лада", участок 3	50:20:0070316:27	Для ведения гражданами садоводства и огородничества	Для индивидуальной жилой застройки	0,11
1176.	Московская область, Одинцовский район, Ликинский с.о., дер. Осоргино, с/т "Лада", уч. 4	50:20:0070316:28	Для ведения гражданами садоводства и огородничества	Для индивидуальной жилой застройки	0,10
1177.	Московская область, Одинцовский район, Ликинский с.о., д. Осоргино, с/т "Лада", уч 5	50:20:0070316:29	Для ведения гражданами садоводства и огородничества	Для индивидуальной жилой застройки	0,11

№	населенный пункт	Кадастровый номер участка	Вид разрешенного использования	Планируемый вид функционального назначения	Пл-дь, га
1178.	обл. Московская, р-н Одинцовский, в районе д.Осоргино, с/т "Лада", уч. 6	50:20:0070316:30	Для ведения гражданами садоводства и огородничества	Для индивидуальной жилой застройки	0,10
1179.	обл. Московская, р-н Одинцовский, с/о Ликинский, в районе дер. Осоргино СНТ "Лада", уч. 7	50:20:0070316:31	Для ведения гражданами садоводства и огородничества	Для индивидуальной жилой застройки	0,10
1180.	Московская область, Одинцовский район, сельское поселение Жаворонковское, д. Осоргино, СНТ "Лада", уч. 17	50:20:0070316:41	Для ведения гражданами садоводства и огородничества	Для индивидуальной жилой застройки	0,10
1181.	Московская область, Одинцовский район, сельское поселение Жаворонковское, д. Осоргино, СНТ "Лада", уч. 18	50:20:0070316:42	Для ведения гражданами садоводства и огородничества	Для индивидуальной жилой застройки	0,11
1182.	обл. Московская, р-н Одинцовский, д. Осоргино, с.о Ликинский, с/т "Лада", уч. 19	50:20:0070316:43	Для ведения гражданами садоводства и огородничества	Для индивидуальной жилой застройки	0,11
1183.	обл. Московская, р-н Одинцовский, д. Осоргино, с/о Ликинский, с/т "Лада", уч. 20	50:20:0070316:44	Для ведения гражданами садоводства и огородничества	Для индивидуальной жилой застройки	0,10
1184.	обл. Московская, р-н Одинцовский, д. Осоргино, линия сдт Лада, уч. 24	50:20:0070316:48	Для ведения гражданами садоводства и огородничества	Для индивидуальной жилой застройки	0,10
1185.	обл. Московская, р-н Одинцовский, с/о Ликинский, д. Осоргино, уч. 26, снт "Лада"	50:20:0070316:50	Для ведения гражданами садоводства и огородничества	Для индивидуальной жилой застройки	0,10
1186.	обл. Московская, р-н Одинцовский, д. Осоргино, СТ"Лада", уч. 27	50:20:0070316:51	Для ведения гражданами садоводства и огородничества	Для индивидуальной жилой застройки	0,10
1187.	Московская область, Одинцовский район, в районе д. Осоргино, СНТ "Лада", уч. 31	50:20:0070316:55	Для ведения гражданами садоводства и огородничества	Для индивидуальной жилой застройки	0,10
1188.	Московская область, Одинцовский район, в районе д. Осоргино, СНТ "Лада", участок 33	50:20:0070316:57	Для ведения гражданами садоводства и огородничества	Для индивидуальной жилой застройки	0,10
1189.	Московская область, Одинцовский район, в районе д. Осоргино, СНТ "Лада", уч. 34	50:20:0070316:58	Для ведения гражданами садоводства и огородничества	Для индивидуальной жилой застройки	0,10
1190.	обл. Московская, р-н Одинцовский, с/п Жаворонковское, в районе д.Осоргино, уч.39, СНТ "Лада"	50:20:0070316:60	Для ведения гражданами садоводства и огородничества	Для индивидуальной жилой застройки	0,10
1191.	Московская область, Одинцовский район, сельское поселение Жавороновское, д. Осоргино, СНТ "Лада", участок 40	50:20:0070316:61	Для ведения гражданами садоводства и огородничества	Для индивидуальной жилой застройки	0,10

№	населенный пункт	Кадастровый номер участка	Вид разрешенного использования	Планируемый вид функционального назначения	Пл-дь, га
1192.	обл. Московская, р-н Одинцовский, с/п Жаворонковское, уч.42, в районе д.Осоргино, СНТ "Лада"	50:20:0070316:63	Для ведения гражданами садоводства и огородничества	Для индивидуальной жилой застройки	0,10
1193.	обл. Московская, р-н Одинцовский, д. Осоргино, линия сдт Лада, уч. 43	50:20:0070316:64	Для ведения гражданами садоводства и огородничества	Для индивидуальной жилой застройки	0,10
1194.	обл. Московская, р-н Одинцовский, с/п Жаворонковское, уч.44, в районе д.Осоргино, СНТ "Лада"	50:20:0070316:65	Для ведения гражданами садоводства и огородничества	Для индивидуальной жилой застройки	0,10
1195.	Московская область, Одинцовский район, д.Осоргино, ст "Лада", уч.45	50:20:0070316:66	Для ведения гражданами садоводства и огородничества	Для индивидуальной жилой застройки	0,10
1196.	Московская область, Одинцовский район, сельское поселение Жаворонковское, СНТ "Лада", участок 46	50:20:0070316:67	Для ведения гражданами садоводства и огородничества	Для индивидуальной жилой застройки	0,10
1197.	Московская область, Одинцовский район, Ликинский с.о., дер. Осоргино, с/т "Лада", уч. 47	50:20:0070316:68	Для ведения гражданами садоводства и огородничества	Для индивидуальной жилой застройки	0,10
1198.	Московская область, Одинцовский район, сельское поселение Жаворонковское, д. Осоргино, СНТ "Лада", уч. 51	50:20:0070316:71	Для ведения гражданами садоводства и огородничества	Для индивидуальной жилой застройки	0,10
1199.	обл. Московская, р-н Одинцовский, д. Осоргино, линия сдт Лада, уч. 54	50:20:0070316:73	Для ведения гражданами садоводства и огородничества	Для индивидуальной жилой застройки	0,10
1200.	Московская область, Одинцовский район, Ликинский с/о, д. Осоргино, с/т "Лада", уч. 55	50:20:0070316:74	Для ведения гражданами садоводства и огородничества	Для индивидуальной жилой застройки	0,11
1201.	обл. Московская, р-н Одинцовский, д. Осоргино, с/т "Лада", уч. 58	50:20:0070316:77	Для ведения гражданами садоводства и огородничества	Для индивидуальной жилой застройки	0,11
1202.	Московская область, Одинцовский район, сельское поселение Жаворонковское, деревня Осоргино, СНТ "Лада", участок 60	50:20:0070316:80	Для ведения гражданами садоводства и огородничества	Для индивидуальной жилой застройки	0,10
1203.	Московская область, Одинцовский район, Ликинский с/о, д. Осоргино, с/т "Лада", уч. 61	50:20:0070316:81	Для ведения гражданами садоводства и огородничества	Для индивидуальной жилой застройки	0,11
1204.	Московская область, Одинцовский район, Ликинский с/о, д. Осоргино, с/т "Лада", уч. 62	50:20:0070316:82	Для ведения гражданами садоводства и огородничества	Для индивидуальной жилой застройки	0,11
1205.	обл. Московская, р-н Одинцовский, с/п Жаворонковское, в районе	50:20:0070316:85	Для ведения гражданами садоводства и огородничества	Для индивидуальной жилой застройки	0,10

№	населенный пункт	Кадастровый номер участка	Вид разрешенного использования	Планируемый вид функционального назначения	Пл-дь, га
	д.Осоргино, уч. 57, СНТ "Лада"				
1206.	обл. Московская, р-н Одинцовский, с/о Ликинский, уч. 76, в районе д. Осоргино СНТ"Темп"	50:20:0070317:11	Для ведения гражданами садоводства и огородничества	Для ведения садоводства	0,10
1207.	Московская область, Одинцовский район, в районе д. Осоргино, СНТ "Темп", уч. 86	50:20:0070317:116	Для ведения гражданами садоводства и огородничества	для ведения садоводства	0,08
1208.	Московская область, Одинцовский район, в районе д. Осоргино, СНТ "Темп", уч. 86	50:20:0070317:117	Для ведения гражданами садоводства и огородничества	для ведения садоводства	0,03
1209.	обл. Московская, р-н Одинцовский, с/о Ликинский, уч. 37, в районе д. Осоргино СНТ"Темп"	50:20:0070317:15	Для ведения гражданами садоводства и огородничества	Для ведения садоводства	0,10
1210.	обл. Московская, р-н Одинцовский, с/о Ликинский, уч.11, в районе д. Осоргино СНТ"Темп"	50:20:0070317:23	Для ведения гражданами садоводства и огородничества	Для ведения садоводства	0,10
1211.	обл. Московская, р-н Одинцовский, с/о Ликинский, уч. 82, в районе д. Осоргино СНТ"Темп"	50:20:0070317:24	Для ведения гражданами садоводства и огородничества	Для ведения садоводства	0,10
1212.	обл. Московская, р-н Одинцовский, с/о Ликинский, уч. 28, в районе д. Осоргино СНТ"Темп"	50:20:0070317:26	Для ведения гражданами садоводства и огородничества	Для ведения садоводства	0,10
1213.	обл. Московская, р-н Одинцовский, с/о Ликинский, уч.22, в районе д. Осоргино СНТ"Темп"	50:20:0070317:28	Для ведения гражданами садоводства и огородничества	Для ведения садоводства	0,10
1214.	обл. Московская, р-н Одинцовский, с/о Ликинский, уч.45, в районе д. Осоргино СНТ"Темп"	50:20:0070317:31	Для ведения гражданами садоводства и огородничества	Для ведения садоводства	0,10
1215.	Московская область, Одинцовский район, сельское поселение Жаворонковское, СНТ "Темп", участок 6	50:20:0070317:36	Для ведения гражданами садоводства и огородничества	Для садоводства	0,10
1216.	обл. Московская, р-н Одинцовский, с/п Жаворонковское, уч.58, в районе д.Осоргино, СНТ "Темп"	50:20:0070317:38	Для ведения гражданами садоводства и огородничества	Для садоводства	0,02
1217.	обл. Московская, р-н Одинцовский, с/о Ликинский, уч. 54, в районе д. Осоргино СНТ"Темп"	50:20:0070317:39	Для ведения гражданами садоводства и огородничества	Для садоводства	0,10
1218.	обл. Московская, р-н Одинцовский, с/о Ликинский, СНТ "Темп", уч.65, в районе дер. Осоргино	50:20:0070317:40	Для ведения гражданами садоводства и огородничества	Для садоводства	0,10

№	населенный пункт	Кадастровый номер участка	Вид разрешенного использования	Планируемый вид функционального назначения	Пл-дь, га
1219.	обл. Московская, р-н Одинцовский, д. Осоргино, с/о Ликинский, дом 75	50:20:0070317:62	Для ведения личного подсобного хозяйства	Для ведения личного подсобного хозяйства	0,10
1220.	обл. Московская, р-н Одинцовский, с/о Ликинский, СНТ "Темп", уч. 62, в районе дер. Осоргино	50:20:0070317:65	Для ведения гражданами садоводства и огородничества	Для садоводства	0,10
1221.	Московская область, Одинцовский район, в районе д. Осоргино, СНТ "Темп", д.97	50:20:0070317:66	Для ведения гражданами садоводства и огородничества	Для садоводства	0,10
1222.	обл. Московская, р-н Одинцовский, с/о Ликинский, уч.61, в районе д.Осоргино СНТ "Темп"	50:20:0070317:68	Для ведения гражданами садоводства и огородничества	Для садоводства	0,10
1223.	обл. Московская, р-н Одинцовский, с/о Ликинский, уч.35, в районе д.Осоргино СНТ "Темп"	50:20:0070317:69	Для ведения гражданами садоводства и огородничества	Для ведения садоводства	0,10
1224.	обл. Московская, р-н Одинцовский, с/п Жаворонковское, в районе д.Осоргино, уч.89, СНТ"Темп"	50:20:0070317:70	Для ведения гражданами садоводства и огородничества	Для садоводства	0,08
1225.	Московская область, Одинцовский район, с/о Ликинский, д. Осоргино, снт "Лада"	50:20:0070309:389	Для ведения гражданами садоводства и огородничества	Для садоводства	0,05
1226.	Московская область, Одинцовский район, с/о Ликинский, д. Осоргино, снт "Лада"	50:20:0070309:390	Для ведения гражданами садоводства и огородничества	Для садоводства	0,05
1227.	Московская область, Одинцовский район, д. Осоргино, с/т "Лада", уч. 202	50:20:0070309:218	Для ведения гражданами садоводства и огородничества	Для садоводства	0,10
1228.	Московская область, Одинцовский район, сельское поселение Жаворонковское, СНТ "Лада", участок 214	50:20:0070309:226	Для ведения гражданами садоводства и огородничества	Для садоводства	0,10
1229.	Московская область, Одинцовский район, Ликинский с.о., дер.Осоргино, с/т "Лада", уч.160	50:20:0070309:338	Для иных видов сельскохозяйственного использования	Земли сельскохозяйственного назначения	0,10
1230.	Московская область, Одинцовский район, Ликинский с.о., дер. Осоргино, с/т "Лада", уч. 30	50:20:0070316:54	Для ведения гражданами садоводства и огородничества	Для садоводства	0,10
1231.	Московская область, Одинцовский район, сельское поселение Жаворонковское, деревня Осоргино, СНТ "Лада", участок 92	50:20:0070309:129	Для ведения гражданами садоводства и огородничества	Для садоводства	0,10
1232.	Московская область, Одинцовский район, Ликинский с.о., дер.Осоргино, с/т "Лада", уч.161	50:20:0070309:354	Для иных видов сельскохозяйственного использования	Для садоводства	0,10

№	населенный пункт	Кадастровый номер участка	Вид разрешенного использования	Планируемый вид функционального назначения	Пл-дь, га
1233.	Московская область, Одинцовский район, с. Перхушково, ДПК "Работники МИД", Северный проезд, дом 27	50:20:0040502:1018		Дачное строительство	0,13
1234.	Московская область, Одинцовский район, с. Перхушково, ДПК "Работники МИД", Северный проезд, д. 27	50:20:0040502:189		дачное строительство	0,04
1235.	Московская область, Одинцовский район, с.Перхушково, ДПК "Работники МИД", Северный проезд, дом 27	50:20:0040502:191		дачное строительство	0,03
1236.	Московская обл., Одинцовский р-н, с. Перхушково, ДПК "Работники МИД", Северный проезд, д.27	50:20:0040502:192		дачное строительство	0,04
1237.	Московская обл., Одинцовский р-н, с. Перхушково, ДПК "Работники МИД", проезд Северный, дом 27	50:20:0040502:194		дачное строительство	0,02
1238.	Московская область, Одинцовский район, с. Перхушково, ДПК "Работники МИД", Центральный проезд, д. 16	50:20:0040502:225		дачное строительство	0,12
1239.	Московская область, Одинцовский район, с. Перхушково, СНТ "Медик", д.5	50:20:0040503:131	Для ведения гражданами садоводства и огородничества	Для садоводства	0,00
1240.	Московская область, Одинцовский район, с.Перхушково, к/х Сахарова В.Б.	50:20:0040503:95	Для ведения крестьянского (фермерского) хозяйства	Для ведения крестьянского (фермерского) хозяйства	0,03
1241.	обл. Московская, р-н Одинцовский, с/о Юдинский, с. Перхушково, к/х Сахарова В.Б.	50:20:0040503:96	Для ведения крестьянского (фермерского) хозяйства	Для ведения крестьянского (фермерского) хозяйства	0,13
1242.	Московская область, Одинцовский район, СП Жаворонковское, с. Перхушково, СНТ "Медик", участок № 21	50:20:0040504:116	Для ведения гражданами садоводства и огородничества	для ведения садоводства	0,08
1243.	Московская область, Одинцовский район, СП Жаворонковское, с. Перхушково, СНТ "Медик", участок № 21	50:20:0040504:117	Для ведения гражданами садоводства и огородничества	для ведения садоводства	0,08
1244.	обл. Московская, р-н Одинцовский, с/о Юдинский, уч. 21, в районе с. Перхушково с/т "Медик"	50:20:0040504:49	Для ведения гражданами садоводства и огородничества	Для ведения садоводства	0,16

№	населенный пункт	Кадастровый номер участка	Вид разрешенного использования	Планируемый вид функционального назначения	Пл-дь, га
1245.	обл. Московская, р-н Одинцовский, с/п Жаворонковское, уч.9, в районе с.Перхушково, СНТ "Медик"	50:20:0040504:52	Для ведения гражданами садоводства и огородничества	Для садоводства	0,07
1246.	обл. Московская, р-н Одинцовский, с/о Юдинский, уч.4, в районе с. Перхушково с/т "Медик"	50:20:0040504:53	Для ведения гражданами садоводства и огородничества	Для садоводства	0,07
1247.	обл. Московская, р-н Одинцовский, с/о Юдинский, с. Перхушково, уч.6, с/т "Медик"	50:20:0040504:65	Для ведения гражданами садоводства и огородничества	Для садоводства	0,07
1248.	обл. Московская, р-н Одинцовский, с/о Юдинский, уч. 26, в районе с. Перхушково снт "Медик"	50:20:0040504:66	Для ведения гражданами садоводства и огородничества	Для садоводства	0,00
1249.	обл. Московская, р-н Одинцовский, с/о Юдинский, уч.33, в районе с. Перхушково с/т "Медик"	50:20:0040504:67	Для ведения гражданами садоводства и огородничества	Для садоводства	0,00
1250.	обл. Московская, р-н Одинцовский, с. Перхушково, земельный участок расположен в западной части кадастрового квартала 50:20:0040508	50:20:0040508:583	Для сельскохозяйственного производства	Для рекреации	0,78
1251.	Московская область, Одинцовский район, Юдинский с/о, с. Перхушково, СНТ "Солнечное-1", уч. 63	50:20:0041205:121	Для ведения гражданами садоводства и огородничества	Для садоводства	0,06
1252.	Московская область, Одинцовский район, Юдинский с/о, с. Перхушково, СНТ "Солнечное-1", уч. 75	50:20:0041205:132	Для ведения гражданами садоводства и огородничества	Для садоводства	0,06
1253.	обл. Московская, р-н Одинцовский, в районе с. Перхушково, уч. 2	50:20:0041205:147	Для сельскохозяйственного производства	Для многофункциональной зоны	4,26
1254.	обл. Московская, р-н Одинцовский, с/о Юдинский, уч. 70, в районе с. Перхушково СНТ "Солнечное-1"	50:20:0041205:50	Для ведения гражданами садоводства и огородничества	Для садоводства	0,06
1255.	обл. Московская, р-н Одинцовский, с/о Юдинский, уч. 80, в районе с. Перхушково СНТ "Солнечное-1"	50:20:0041205:51	Для ведения гражданами садоводства и огородничества	Для садоводства	0,06
1256.	обл. Московская, р-н Одинцовский, с/о Юдинский, уч. 69, в районе с. Перхушково СНТ "Солнечное-1"	50:20:0041205:53	Для ведения гражданами садоводства и огородничества	Для садоводства	0,06
1257.	обл. Московская, р-н Одинцовский, с/о Юдинский, уч.66, в районе с. Перхушково СНТ "Солнечное-1"	50:20:0041205:54	Для ведения гражданами садоводства и огородничества	Для садоводства	0,06
1258.	обл. Московская, р-н Одинцовский, с/о Юдинский, уч. 79, в районе с. Перхушково	50:20:0041205:55	Для ведения гражданами садоводства и огородничества	Для садоводства	0,01

№	населенный пункт	Кадастровый номер участка	Вид разрешенного использования	Планируемый вид функционального назначения	Пл-дь, га
	СНТ "Солнечное-1"				
1259.	обл. Московская, р-н Одинцовский, с/о Юдинский, уч.81, в районе с. Перхушково СНТ "Солнечное-1"	50:20:0041205:57	Для ведения гражданами садоводства и огородничества	Для садоводства	0,07
1260.	обл. Московская, р-н Одинцовский, в районе с.Перхушково	50:20:0041205:60	Для сельскохозяйственного производства	Многофункциональная зона (строительство больницы)	7,0
1261.	обл. Московская, р-н Одинцовский, с/о Юдинский, уч. 2, в районе с. Перхушково с/т "Перхушково-2"	50:20:0041205:62	Для ведения гражданами садоводства и огородничества	Для садоводства	0,12
1262.	обл. Московская, р-н Одинцовский, с/о Юдинский, уч. 3, в районе с. Перхушково с/т "Перхушково-2"	50:20:0041205:63	Для ведения гражданами садоводства и огородничества	Для садоводства	0,12
1263.	обл. Московская, р-н Одинцовский, с/о Юдинский, уч.12, в районе с. Перхушково с/т "Перхушково-2"	50:20:0041205:66	Для ведения гражданами садоводства и огородничества	Для садоводства	0,12
1264.	обл. Московская, р-н Одинцовский, с/о Юдинский, уч.11, в районе с. Перхушково с/т "Перхушково-2"	50:20:0041205:67	Для ведения гражданами садоводства и огородничества	Для садоводства	0,12
1265.	обл. Московская, р-н Одинцовский, с/о Юдинский, уч. 5, в районе с. Перхушково с/т "Перхушково-2"	50:20:0041205:68	Для ведения гражданами садоводства и огородничества	Для садоводства	0,12
1266.	Московская область, Одинцовский район, в районе с. Перхушково, с/т "Перхушково-2, " уч. 10	50:20:0041205:72	Для ведения гражданами садоводства и огородничества	Для садоводства	0,12
1267.	обл. Московская, р-н Одинцовский, с/п Жаворонковское, с/т "Перхушково-2", уч. 4, в районе с. Перхушково	50:20:0041205:73	Для ведения гражданами садоводства и огородничества	Для садоводства	0,12
1268.	Московская область, Одинцовский район, в районе с. Перхушково, с/т "Перхушково-2, " участок № 9	50:20:0041205:76	Для ведения гражданами садоводства и огородничества	Для садоводства	0,12
1269.	Московская область, Одинцовский район, в районе с. Перхушково, СНТ "Солнечное-1", уч. 21	50:20:0041205:86	Для ведения гражданами садоводства и огородничества	Для садоводства	0,06
1270.	обл. Московская, р-н Одинцовский, с/о Юдинский, уч. №2, в районе с. Перхушково с/т "Восторг"	50:20:0041916:52	Для ведения гражданами садоводства и огородничества	Для садоводства	0,07
1271.	обл. Московская, р-н Одинцовский, с/о Юдинский, уч. 42, в районе с. Перхушково СНТ "Солнечное-1"	50:20:0041919:101	Для ведения гражданами садоводства и огородничества	Для садоводства	0,00

№	населенный пункт	Кадастровый номер участка	Вид разрешенного использования	Планируемый вид функционального назначения	Пл-дь, га
1272.	обл. Московская, р-н Одинцовский, с/о Юдинский, с. Перхушково, уч. 22, СНТ "Солнечное-1"	50:20:0041919:2	Для ведения гражданами садоводства и огородничества	Для садоводства	0,06
1273.	обл. Московская, р-н Одинцовский, с/о Юдинский, уч. 11, в районе с. Перхушково СНТ "Солнечное-1"	50:20:0041919:208	Для ведения гражданами садоводства и огородничества	Для садоводства	0,00
1274.	обл. Московская, р-н Одинцовский, с/о Юдинский, уч. 45, в районе с. Перхушково СНТ "Солнечное-1"	50:20:0041919:210	Для ведения гражданами садоводства и огородничества	Для садоводства	0,06
1275.	обл. Московская, р-н Одинцовский, с/о Юдинский, уч.26, в районе с. Перхушково СНТ "Солнечное-1"	50:20:0041919:211	Для ведения гражданами садоводства и огородничества	Для садоводства	0,00
1276.	обл. Московская, р-н Одинцовский, с/п Жаворонковское, уч.77, в районе с.Перхушково, СНТ"Солнечное-1"	50:20:0041919:214	Для ведения гражданами садоводства и огородничества	Для садоводства	0,06
1277.	обл. Московская, р-н Одинцовский, в районе с.Перхушково, с/т "Солнечное-1", уч.8	50:20:0041919:215	Для ведения гражданами садоводства и огородничества	Для садоводства	0,06
1278.	обл. Московская, р-н Одинцовский, с. Перхушково, СНТ"Солнечное-1", уч.43	50:20:0041919:216	Для ведения гражданами садоводства и огородничества	Для садоводства	0,07
1279.	обл. Московская, р-н Одинцовский, с. Перхушково, СНТ"Солнечное-1", уч.2	50:20:0041919:217	Для ведения гражданами садоводства и огородничества	Для садоводства	0,06
1280.	обл. Московская, р-н Одинцовский, в районе с.Перхушково, СНТ "Солнечное-1", уч.3	50:20:0041919:219	Для ведения гражданами садоводства и огородничества	Для садоводства	0,06
1281.	обл. Московская, р-н Одинцовский, с. Перхушково, СНТ"Солнечное-1", уч.24	50:20:0041919:220	Для ведения гражданами садоводства и огородничества	Для садоводства	0,06
1282.	Московская область, Одинцовский район, в районе с. Перхушково, СНТ "Солнечное-1"	50:20:0041919:386	Для ведения гражданами садоводства и огородничества	для коллективного садоводства	1,75
1283.	Московская область, Одинцовский район, с. Перхушково, СНТ "Солнечное-1", уч. 48, 49	50:20:0041919:414	Для ведения гражданами садоводства и огородничества	Для садоводства	0,09
1284.		50:20:0041919:415	Для ведения гражданами садоводства и огородничества	Для садоводства	0,01
1285.	обл. Московская, р-н Одинцовский, с/о Юдинский, уч. 6, в районе с. Перхушково СНТ "Солнечное-1"	50:20:0041919:50	Для ведения гражданами садоводства и огородничества	Для садоводства	0,06

№	населенный пункт	Кадастровый номер участка	Вид разрешенного использования	Планируемый вид функционального назначения	Пл-дь, га
1286.	обл. Московская, р-н Одинцовский, с/о Юдинский, уч. 10, в районе с. Перхушково СНТ "Солнечное-1"	50:20:0041919:51	Для ведения гражданами садоводства и огородничества	Для садоводства	0,06
1287.	обл. Московская, р-н Одинцовский, с/о Юдинский, уч.4, в районе с. Перхушково СНТ "Солнечное-1"	50:20:0041919:52	Для ведения гражданами садоводства и огородничества	Для садоводства	0,06
1288.	обл. Московская, р-н Одинцовский, с/о Юдинский, с. Перхушково, уч.46, СНТ "Солнечное-1"	50:20:0041919:55	Для ведения гражданами садоводства и огородничества	Для садоводства	0,06
1289.	обл. Московская, р-н Одинцовский, с/о Юдинский, с. Перхушково, уч. 31, СНТ "Солнечное-1"	50:20:0041919:58	Для ведения гражданами садоводства и огородничества	Для садоводства	0,06
1290.	обл. Московская, р-н Одинцовский, с/о Юдинский, уч. 19, в районе с. Перхушково СНТ "Солнечное-1"	50:20:0041919:59	Для ведения гражданами садоводства и огородничества	Для садоводства	0,06
1291.	обл. Московская, р-н Одинцовский, с/о Юдинский, уч. 41, в районе с. Перхушково СНТ "Солнечное-1"	50:20:0041919:60	Для ведения гражданами садоводства и огородничества	Для садоводства	0,06
1292.	обл. Московская, р-н Одинцовский, с/о Юдинский, уч.18, в районе с. Перхушково СНТ "Солнечное-1"	50:20:0041919:61	Для ведения гражданами садоводства и огородничества	Для садоводства	0,06
1293.	обл. Московская, р-н Одинцовский, с/о Юдинский, с. Перхушково, уч. 28, СНТ "Солнечное-1"	50:20:0041919:64	Для ведения гражданами садоводства и огородничества	Для садоводства	0,06
1294.	обл. Московская, р-н Одинцовский, с/о Юдинский, уч. 58, в районе с. Перхушково СНТ "Солнечное-1"	50:20:0041919:65	Для ведения гражданами садоводства и огородничества	Для садоводства	0,06
1295.	обл. Московская, р-н Одинцовский, с/о Юдинский, уч.52, в районе с. Перхушково СНТ "Солнечное-1"	50:20:0041919:74	Для ведения гражданами садоводства и огородничества	Для садоводства	0,06
1296.	обл. Московская, р-н Одинцовский, с/о Юдинский, уч.67, в районе с. Перхушково СНТ "Солнечное-1"	50:20:0041919:78	Для ведения гражданами садоводства и огородничества	Для садоводства	0,00
1297.	обл. Московская, р-н Одинцовский, с/п Жаворонковское, СНТ "Солнечное-1", в районе с.Перхушково, уч. 1	50:20:0041919:82	Для ведения гражданами садоводства и огородничества	Для садоводства	0,06
1298.	обл. Московская, р-н Одинцовский, с/о Юдинский, уч. 25, в районе с. Перхушково СНТ "Солнечное-1"	50:20:0041919:85	Для ведения гражданами садоводства и огородничества	Для садоводства	0,06
1299.	обл. Московская, р-н Одинцовский, с/о Юдинский, уч. 72, в районе с. Перхушково СНТ "Солнечное-1"	50:20:0041919:87	Для ведения гражданами садоводства и огородничества	Для садоводства	0,06

№	населенный пункт	Кадастровый номер участка	Вид разрешенного использования	Планируемый вид функционального назначения	Пл-дь, га
1300.	обл. Московская, р-н Одинцовский, с/о Юдинский, уч.37, в районе с. Перхушково СНТ "Солнечное-1"	50:20:0041919:88	Для ведения гражданами садоводства и огородничества	Для садоводства	0,06
1301.	обл. Московская, р-н Одинцовский, с/о Юдинский, уч. 38, в районе с. Перхушково СНТ "Солнечное-1"	50:20:0041919:91	Для ведения гражданами садоводства и огородничества	Для садоводства	0,01
1302.	обл. Московская, р-н Одинцовский, с/о Юдинский, уч. 23, в районе с. Перхушково СНТ "Солнечное-1"	50:20:0041919:94	Для ведения гражданами садоводства и огородничества	Для садоводства	0,06
1303.	обл. Московская, р-н Одинцовский, с/о Юдинский, уч. 32, в районе с. Перхушково СНТ "Солнечное-1"	50:20:0041919:96	Для ведения гражданами садоводства и огородничества	Для садоводства	0,00
1304.	обл. Московская, р-н Одинцовский, с/о Юдинский, уч. 36, в районе с. Перхушково СНТ "Солнечное-1"	50:20:0041919:98	Для ведения гражданами садоводства и огородничества	Для садоводства	0,00
1305.	обл. Московская, р-н Одинцовский, с/о Юдинский, уч. 39, в районе с. Перхушково СНТ "Солнечное-1"	50:20:0041919:99	Для ведения гражданами садоводства и огородничества	Для садоводства	0,01
1306.	обл. Московская, р-н Одинцовский, с/о Юдинский, уч. 7, в районе с. Перхушково с/т "Восторг"	50:20:0041922:50	Для ведения гражданами садоводства и огородничества	Для садоводства	0,01
1307.	обл. Московская, р-н Одинцовский, с/о Юдинский, уч. 1, в районе с. Перхушково с/т "Восторг"	50:20:0041922:52	Для ведения гражданами садоводства и огородничества	Для садоводства	0,05
1308.	обл. Московская, р-н Одинцовский, Адм. пос Жаворонки, п. Жаворонки, уч.85, С/Т "Луч"	50:20:0041922:53	Для ведения гражданами садоводства и огородничества	Для садоводства	0,01
1309.	обл. Московская, р-н Одинцовский, с/о Юдинский, уч.88, в районе с.Жаворонки, с/т "Луч"	50:20:0041922:55	Для ведения гражданами садоводства и огородничества	Для садоводства	0,01
1310.	обл. Московская, р-н Одинцовский, в районе д.Перхушково, с/т "Восторг", уч. 11	50:20:0041922:59	Для ведения гражданами садоводства и огородничества	Для садоводства	0,07
1311.	обл. Московская, р-н Одинцовский, с/о Юдинский, уч.12, в районе с. Перхушково с/т "Восторг"	50:20:0041922:60	Для ведения гражданами садоводства и огородничества	Для садоводства	0,01
1312.	обл. Московская, р-н Одинцовский, в районе д.Перхушково, с/т "Восторг", уч.8	50:20:0041922:69	Для ведения гражданами садоводства и огородничества	Для садоводства	0,08
1313.	обл. Московская, р-н Одинцовский, с/п Жаворонковское, уч.9, в районе с.Перхушково, с/т "Восторг"	50:20:0041922:70	Для ведения гражданами садоводства и огородничества	Для садоводства	0,01

№	населенный пункт	Кадастровый номер участка	Вид разрешенного использования	Планируемый вид функционального назначения	Пл-дь, га
1314.	обл. Московская, р-н Одинцовский, с/о Юдинский, уч. 5,6, в районе с. Перхушково с/т "Восторг"	50:20:0041922:71	Для ведения гражданами садоводства и огородничества	Для садоводства	0,13
1315.	обл. Московская, р-н Одинцовский, с/о Юдинский, в районе с.Жаворонки, уч. 83, СНТ "Луч"	50:20:0041922:72	Для ведения гражданами садоводства и огородничества	Для садоводства	0,01
1316.	обл. Московская, р-н Одинцовский, с/п Жаворонковское, уч.3, в районе с.Перхушково, с/т "Восторг"	50:20:0041922:76	Для ведения гражданами садоводства и огородничества	Для садоводства	0,03
1317.	обл. Московская, р-н Одинцовский, с/п Жаворонковское, уч.86, в районе с.Жаворонки, СНТ "Луч"	50:20:0041922:77	Для ведения гражданами садоводства и огородничества	Для садоводства	0,01
1318.	обл. Московская, р-н Одинцовский, в районе п. Жаворонки, С/Т "Луч", уч. 87	50:20:0041922:78	Для ведения гражданами садоводства и огородничества	Для садоводства	0,00
1319.	обл. Московская, р-н Одинцовский, уч.13, уч.14, в районе с.Перхушково, с/т "Восторг"	50:20:0041922:80	Для ведения гражданами садоводства и огородничества	Для садоводства	0,12
1320.	Московская область, Одинцовский район, в районе пос.Жаворонки, с/т "Луч", уч. 84	50:20:0041922:84	Для ведения гражданами садоводства и огородничества	Для садоводства	0,06
1321.	Московская область, Одинцовский район, в районе с. Перхушково, СНТ "Восторг", уч. 3	50:20:0041922:94	Для ведения гражданами садоводства и огородничества	Для садоводства	0,11
1322.	обл. Московская, р-н Одинцовский, с/о Юдинский, в районе с. Перхушково, с/т "Солнечное-1", уч.78	50:20:0041919:100	Для ведения гражданами садоводства и огородничества	Для садоводства	0,07
1323.	Московская область, Одинцовский район, Жаворонковская п/а, пос.Жаворонки, ул.30 лет Октября, д.22-А	50:20:0041707:211	Для размещения объектов сельскохозяйственного назначения и сельскохозяйственных угодий	Для индивидуальной жилой застройки	0,06
ИТОГО					147,44

Итого территории, предлагаемые к включению в границы населенных пунктов **157,27 га.**
(по картографическим данным)

Таблица 2. Перечень земельных участков категории земель промышленности, энергетики, транспорта, связи, радиовещания, телевидения, информатики, земли для обеспечения космической деятельности, земли обороны, безопасности и земли иного специального назначения для перевода в категорию «Земли населенных пунктов»

№	населенный пункт	Кадастровый номер участка	Вид разрешенного использования	Планируемый вид функционального назначения	площадь, кв.м.
1.	д. Зайцево	50:20:0070312:101	Для обслуживания и эксплуатации очистных сооружений	Для обслуживания и эксплуатации очистных сооружений	395.8
2.	д. Ликино	50:20:0070208:241	под производственную базу	под производственную базу	24871
3.		50:20:0070208:2573	Для стоянок автомобильного транспорта	Для стоянок автомобильного транспорта	3183.23
4.		50:20:0070227:2687	Для размещения предприятия по производству и реализации растительных грунтов и экореабилитирующих удобрений	Под торгово складскую зону, с оптовой базой	60 000
5.		50:20:0070226:347	Под иными объектами специального назначения	Под иными объектами специального назначения	1328
6.	д. Солманово	50:20:0070226:404	Под иными объектами специального назначения	Подстроительство офисно-делового комплекса	9080
7.		50:20:0070226:269	Для строительства гостиничного комплекса с ремонтом и обслуживанием автомобилей и АЗС	Для строительства гостиничного комплекса с ремонтом и обслуживанием автомобилей и АЗС	10000
8.		50:20:0070226:346	Для размещения автомобильных дорог и их конструктивных элементов	Для размещения автомобильных дорог и их конструктивных элементов	4729,5
9.		50:20:0070226:403	Под иными объектами специального назначения	Подстроительство офисно-делового комплекса	920.06
10.		д. Крюково	50:20:0070227:990	Для размещения и эксплуатации объектов автомобильного транспорта и объектов дорожного хозяйства	Для размещения и эксплуатации объектов автомобильного транспорта и объектов дорожного хозяйства
11.	50:20:0070227:1066		Для размещения и эксплуатации объектов автомобильного транспорта и объектов дорожного хозяйства	Для размещения и эксплуатации объектов автомобильного транспорта и объектов дорожного хозяйства	904
12.	с. Перхушково	50:20:0041205:3	Для объектов общественно-делового значения	Для объектов общественно-делового значения	2845

№	населенный пункт	Кадастровый номер участка	Вид разрешенного использования	Планируемый вид функционального назначения	площадь, кв.м.
13.	с. Юдино	50:20:0070227:992	строительство федеральной автомобильной дороги "Новый выход на Московскую кольцевую автомобильную дорогу с федеральной автомобильной дороги М-1 "Беларусь" Москва-Минск"	строительство федеральной автомобильной дороги "Новый выход на Московскую кольцевую автомобильную дорогу с федеральной автомобильной дороги М-1 "Беларусь" Москва-Минск"	573
14.		50:20:0070227:7941	Для размещения, обслуживания и эксплуатации производственных, складских, административных зданий и объектов, предназначенных для эксплуатации данных зданий, Для строительства артскважины	Для размещения, обслуживания и эксплуатации производственных, складских, административных зданий и объектов, предназначенных для эксплуатации данных зданий, Для строительства артскважины	93
15.		50:20:0070227:266	Для размещения производства мягкой мебели и товаров народного потребления	Для размещения производства мягкой мебели и товаров народного потребления	15
16.		50:20:0070227:7940	для размещения, обслуживания и эксплуатации производственных, складских, административных зданий и объектов, предназначенных для эксплуатации данных зданий, для строительства артскважины	для размещения, обслуживания и эксплуатации производственных, складских, административных зданий и объектов, предназначенных для эксплуатации данных зданий, для строительства артскважины	150

Итого территории, предлагаемые к включению в границы населенных пунктов – **17,43** га.

Таблица 3. Перечень земельных участков категории земель особо охраняемых территорий и объектов

№	населенный пункт	Кадастровый номер участка	Вид разрешенного использования	Планируемый вид функционального назначения	площадь, кв.м.
1.	Д. Осоргино	50:20:0070307:431	Для пансионата "Лесной Городок"	Многоквартирная застройка	1198

Итого территории, предлагаемые к включению в границы населенных пунктов – 1,2га.

ГРАФИЧЕСКИЕ МАТЕРИАЛЫ