

ЗАО НАУЧНО-ИССЛЕДОВАТЕЛЬСКИЙ И ПРОЕКТНО-ИЗЫСКАТЕЛЬСКИЙ  
ИНСТИТУТ ГРАДОСТРОИТЕЛЬНОГО  
И СИСТЕМНОГО ПРОЕКТИРОВАНИЯ



127051 Москва, Б. Сухаревский пер., д. 19, стр. 1  
тел.: +7 (495) 786-6730, факс: +7 (495) 775-3446  
www.ecocity.ru, e-mail: info@ecocity.ru



ИНСТИТУТ ЭКОЛОГИИ ГОРОДА

**Заказчик: Главное управление  
архитектуры и градостроительства  
Московской области**

**Государственный контракт  
№1135/15 от 02.03.2015 г.**

**«Подготовка проектов документов территориального планирования муниципальных образований Каширского, Красногорского, Ленинского, Луховицкого, Одинцовского, Орехово-Зуевского, Павлово-Посадского, Подольского, Щёлковского муниципальных районов Московской области, городских округов Домодедово, Звёздный Городок, Котельники, Рошаль, Химки Московской области»**

**ПРОЕКТ ГЕНЕРАЛЬНОГО ПЛАНА  
СЕЛЬСКОГО ПОСЕЛЕНИЯ ЕРШОВСКОЕ  
ОДИНЦОВСКОГО МУНИЦИПАЛЬНОГО РАЙОНА  
МОСКОВСКОЙ ОБЛАСТИ**

**ТОМ III**

**ОБЪЕКТЫ КУЛЬТУРНОГО НАСЛЕДИЯ**

**Москва, 2016**

ЗАО НАУЧНО-ИССЛЕДОВАТЕЛЬСКИЙ И ПРОЕКТНО-ИЗЫСКАТЕЛЬСКИЙ  
ИНСТИТУТ ГРАДОСТРОИТЕЛЬНОГО  
И СИСТЕМНОГО ПРОЕКТИРОВАНИЯ



127051 Москва, Б. Сухаревский пер., д. 19, стр. 1  
тел.: +7 (495) 786-6730, факс: +7 (495) 775-3446  
www.ecocity.ru, e-mail: info@ecocity.ru



ИНСТИТУТ ЭКОЛОГИИ ГОРОДА

Заказчик: Главное управление  
архитектуры и градостроительства  
Московской области

Государственный контракт  
№ 1135/15 от 02.03.2015 г.

«Подготовка проектов документов территориального планирования муниципальных образований Каширского, Красногорского, Ленинского, Луховицкого, Одинцовского, Орехово-Зуевского, Павлово-Посадского, Подольского, Щёлковского муниципальных районов Московской области, городских округов Домодедово, Звёздный Городок, Котельники, Рошаль, Химки Московской области»

**ПРОЕКТ ГЕНЕРАЛЬНОГО ПЛАНА  
СЕЛЬСКОГО ПОСЕЛЕНИЯ ЕРШОВСКОЕ  
ОДИНЦОВСКОГО МУНИЦИПАЛЬНОГО РАЙОНА  
МОСКОВСКОЙ ОБЛАСТИ**

**ТОМ III  
ОБЪЕКТЫ КУЛЬТУРНОГО НАСЛЕДИЯ**

Генеральный директор

































С.В. Маршев

Москва, 2016



## АВТОРСКИЙ КОЛЛЕКТИВ

№п./п.	Должность	Ф.И.О.	Подпись
1	Генеральный директор, кандидат географических наук	Маршев С.В.	
2	Директор, доктор географических наук	Курбатова А.С.	
3	Помощник директора	Летуновская Л.С.	
4	Заместитель генерального директора	Неглядюк О.Ф.	
5	Начальник отдела гидрогеологических исследований, главный инженер	Белякова Е.М.	
6	Заместитель начальника отдела экологической реабилитации и рекультивации	Мишина К.Г.	
7	Ведущий архитектор	Поспелова И.В.	
8	Ведущий специалист	Купряшин П.А.	
9	Ведущий специалист	Поспелов А.С.	
10	Специалист 1-ой категории	Рябинков И.В.	
11	Главный специалист	Решетина Т.В.	
12	Руководитель группы инженерного проектирования	Гапонов А.А.	
13	Инженер	Неглядюк Д.В.	
14	Начальник отдела градостроительного планирования и аудита территорий, кандидат географических наук	Гриднев Д.З.	
15	Ведущий специалист по территориальному планированию	Качалова В.В.	
16	Заместитель начальника отдела градостроительного планирования и аудита территорий	Бурметьева Т.В.	
17	Ведущий специалист по территориальному планированию	Ковригина М.А.	

18	Главный инженер-картограф	Кузякова А.А.	
19	Ведущий специалист по территориальному планированию	Шулая И.А.	
20	Ведущий архитектор	Жмурина К.В.	
21	Руководитель группы архитекторов	Фефилов Г.В.	
22	Архитектор	Лавренко З.В.	
23	Главный специалист по транспорту и УДС	Кантышев И.М.	
24	Инженер по транспорту	Гарчева Е.И.	
25	Инженер по транспорту	Мартихин А.С.	
26	Главный специалист	Рахманов Д.Х.	
27	Главный экономист	Ланцов Д.В.	
28	Ведущий экономист	Курбатов Р.А.	
29	Ведущий специалист	Бордунова И.Р.	
30	Ведущий специалист отдела обработки и выпуска технической документации	Колчаева О.Н.	
31	Ведущий специалист отдела обработки и выпуска технической документации	Мокеева М.А.	



**ПЕРЕЧЕНЬ  
МАТЕРИАЛОВ ГЕНЕРАЛЬНОГО ПЛАНА СЕЛЬСКОГО ПОСЕЛЕНИЯ  
ЕРШОВСКОГО ОДИНЦОВСКОГО МУНИЦИПАЛЬНОГО РАЙОНА  
МОСКОВСКОЙ ОБЛАСТИ**

№п/п	Наименование тома	Гриф секретности, инвентарный номер	Количество экземпляров
<b>1. Состав материалов утверждаемой части (Положение о территориальном планировании)</b>			
	Пояснительная записка. Табличные материалы. Графические материалы: 1. Карта планируемого размещения объектов местного значения сельского поселения (М 1:10 000) 2. Карта границ населенных пунктов, входящих в состав сельского поселения (М1 10 000) 3. Карта функциональных зон сельского поселения (М 1: 10 000)		2
<b>2. Состав материалов по обоснованию Генерального плана</b>			
	<b>Том I. Градостроительная организация территории</b> - Пояснительная записка; - Графические материалы: 1. Карта размещения сельского поселения в системе расселения Московской области (б/м) 2. Карта современного использования территории (М 1: 10 000) 3. Карта существующих и планируемых зон с особыми условиями использования территорий (М 1: 10 000) 4. Генеральный план (М 1: 10 000) 5. Карта планируемого развития инженерных коммуникаций и сооружений местного значения в границах поселения (М 1: 10 000) 6. Карта планируемого развития транспортной инфраструктуры местного значения в границах поселения (М 1: 10 000) 7. Карта мелиорированных сельскохозяйственных угодий (М 1: 10 000)		2
	<b>Том II. Охрана окружающей среды</b> - Пояснительная записка; - Графические материалы: 1. Карта границ существующих и планируемых особо охраняемых природных территорий (М 1: 10 000)		2
	<b>Том III. Объекты культурного наследия</b> - Пояснительная записка; - Графические материалы:		2

	1. Карта планируемых зон с особыми условиями использования территории сельского поселения, связанными с объектами культурного наследия (М 1: 10 000)		
	<b>Том IV. Основные факторы риска возникновения чрезвычайных ситуаций природного и техногенного характера</b> - Пояснительная записка; - Графические материалы: 1. Карта границ территорий, подверженных риску возникновения чрезвычайных ситуаций природного и техногенного характера (М 1: 10 000)		экз. № 1 экз. № 2



---

## СОДЕРЖАНИЕ

<b>ВВЕДЕНИЕ</b> .....	<b>5</b>
<b>1 ПЕРЕЧЕНЬ ОБЪЕКТОВ КУЛЬТУРНОГО НАСЛЕДИЯ</b> .....	<b>10</b>
<b>2 СВЕДЕНИЯ ОБ УТВЕРЖДЕННЫХ ПРОЕКТАХ ЗОН ОХРАНЫ ОБЪЕКТОВ КУЛЬТУРНОГО НАСЛЕДИЯ И ГРАНИЦАХ ТЕРРИТОРИЙ ИСТОРИЧЕСКИХ ПОСЕЛЕНИЙ</b> .....	<b>20</b>
<b>3 СВЕДЕНИЯ О РАНЕЕ РАЗРАБОТАННЫХ ПРОЕКТАХ ТЕРРИТОРИЙ И ЗОН ОХРАНЫ ОБЪЕКТОВ КУЛЬТУРНОГО НАСЛЕДИЯ</b> .....	<b>21</b>
<b>4 УСТАНОВКА ЗАЩИТНЫХ ЗОН ОБЪЕКТОВ КУЛЬТУРНОГО НАСЛЕДИЯ, НЕ ИМЕЮЩИХ УСТАНОВЛЕННЫХ В ЗАКОННОМ ПОРЯДКЕ ЗОН ОХРАНЫ СОГЛАСНО ФЗ-95</b> .....	<b>22</b>
<b>5 ОБЪЕКТЫ КУЛЬТУРНОГО НАСЛЕДИЯ ФЕДЕРАЛЬНОГО ЗНАЧЕНИЯ</b> .....	<b>26</b>
<b>6 ОБЪЕКТЫ КУЛЬТУРНОГО НАСЛЕДИЯ РЕГИОНАЛЬНОГО ЗНАЧЕНИЯ</b> .....	<b>57</b>
<b>7 ВЫЯВЛЕННЫЕ ОБЪЕКТЫ КУЛЬТУРНОГО НАСЛЕДИЯ</b> .....	<b>88</b>
<b>8 МЕРОПРИЯТИЯ ПО СОХРАНЕНИЮ ОБЪЕКТОВ КУЛЬТУРНОГО НАСЛЕДИЯ</b> .....	<b>89</b>
<b>ПРИЛОЖЕНИЯ</b> .....	<b>90</b>

## ВВЕДЕНИЕ

Проект генерального плана сельского поселения Ершовское Одинцовского района Московской области подготовлен на основании государственного контракта №1135/15 от 02.03.2015.

Основанием для разработки проекта генерального плана сельского поселения Ершовское является государственная программа Московской области «Архитектура и градостроительство Подмосковья» на 2014-2018 гг.

Проект генерального плана выполнен по результатам анализа материалов государственной и ведомственной статистики, данных, предоставленных Администрацией сельского поселения Ершовское по формам, подготовленным институтом, а также материалов, переданных органами исполнительной власти Российской Федерации и Московской области.

Генеральный план сельского поселения Ершовское разработан в соответствии с требованиями следующих правовых и нормативных актов:

- Градостроительный кодекс Российской Федерации.
- Водный кодекс Российской Федерации.
- Лесной кодекс Российской Федерации.
- Земельный кодекс Российской Федерации.
- Федеральный закон от 14.03.1995 г. № 33-ФЗ «Об особо охраняемых природных территориях».
- Федеральный закон от 12.01.1996 г. №8-ФЗ «О погребении и похоронном деле».
- Федеральный закон от 25.06.2002 г. № 73-ФЗ «Об объектах культурного наследия (памятниках истории и культуры) народов Российской Федерации».
- Постановление Правительства РФ от 12.09.2015 г. N 972 «Об утверждении Положения о зонах охраны объектов культурного наследия (памятников истории и культуры) народов Российской Федерации и о признании утратившими силу отдельных положений нормативных правовых актов Правительства Российской Федерации».
- Федеральный закон от 06.10.2003 г. № 131-ФЗ «Об общих принципах организации местного самоуправления в Российской Федерации».
- Постановление Правительства РФ от 28.12.2012 г. №1463 «О единых государственных системах координат».
- Свод правил СП 42.13330.2011 «СНиП 2.07.01-89\*.Градостроительство. Планировка и застройка городских и сельских поселений».
- Свод правил СП 36.13330.2012 «СНиП 2.05.06-85\*. Магистральные трубопроводы».
- Закон Московской области от 21.01.2005 г. №26/2005-03 «Об объектах культурного наследия (памятниках истории и культуры) в Московской области».
- Закон Московской области от 15.02.2005 г. № 41/2005-03 «О статусе и границах Павлово-Посадского муниципального района и вновь образованных в его составе муниципальных образований».
- Закон Московской области от 07.03.2007 г. № 36/2007-03 «О Генеральном плане развития Московской области».
- Постановление Правительства Российской Федерации от 24.09.2010 г. № 754 «Об утверждении Правил установления нормативов минимальной обеспеченности населения площадью торговых объектов».
- Постановление Правительства Московской области от 11.07.2007 г. № 517/23 «Об утверждении Схемы территориального планирования Московской области - основных положений градостроительного развития».

- 
- Постановление Правительства Московской области от 11.02.2009 № 106/5 «Об утверждении Схемы развития и размещения особо охраняемых природных территорий в Московской области».
  - Постановление Правительства Московской области от 10.06.2011 г. № 548/21 «Об одобрении проекта Схемы территориального планирования транспортного обслуживания Московской области».
  - Постановление Правительства Московской области от 28.04.2012 г. № 627/16 «Об утверждении инвестиционной программы Московской области «Развитие топливозаправочного комплекса Московской области до 2018 года».
  - Постановление Правительства Московской области от 13.08.2013 г. № 602/31 «Об утверждении государственной программы Московской области «Сельское хозяйство Подмосковья».
  - Постановление Правительства Московской области от 26.03.2014 г. № 194/9 «Об утверждении итогового отчёта о реализации долгосрочной целевой программы Московской области «Разработка Генерального плана развития Московской области на период до 2020 года».
  - Постановление Правительства Московской области от 24.06.2014 г. № 491/20 «Об утверждении нормативов градостроительного проектирования Московской области».
  - Постановление Главного государственного санитарного врача РФ от 11.03.2003 г. №13 «О введении в действие санитарно-эпидемиологических правил и нормативов СанПиН 2.4.1201-03» (вместе с СанПиН 2.4.1201-03.2.4. «Гигиена детей и подростков»). Гигиенические требования к устройству, содержанию, оборудованию и режиму работы специализированных учреждений для несовершеннолетних, нуждающихся в социальной реабилитации. Санитарно-эпидемиологические правила и нормативы»).
  - Постановление Главного государственного санитарного врача Российской Федерации от 25.09.2007 г. № 74 «О введении в действие новой редакции санитарно-эпидемиологических правил и нормативов СанПин 2.2.1/2.1.1.1200-03 «Санитарно-защитные зоны и санитарная классификация предприятий, сооружений и иных объектов».
  - Постановление Главного государственного санитарного врача Российской Федерации от 28.06.2011 г. №84 «Об утверждении СанПин 2.1.2882-11 «Гигиенические требования к размещению, устройству и содержанию кладбищ, зданий и сооружений похоронного назначения».
  - Постановление Правительства Московской области от 08.07.2011 г. № 672/25 «Об утверждении нормативов муниципальной обеспеченности населения площадью торговых объектов для Московской области, муниципальных районов и городских округов Московской области и о внесении изменения в постановление Правительства Московской области от 15.12.2006 № 1164/49 «О стратегии социально-экономического развития Московской области до 2020 года».
  - Постановление Правительства Московской области от 23.09.2014 г. №802/38 «О прогнозе социально-экономического развития Московской области на 2015-2017 годы».
  - Приказ Министерства регионального развития Российской Федерации от 30.01.2012 г. №19 «Об утверждении требований к описанию и отображению в документах территориального планирования объектов федерального значения, объектов регионального значения, объектов местного значения».
  - Распоряжение Министерства энергетики Московской области от 29.04.2014 г. №24-Р «О схеме и программе перспективного развития электроэнергетики Московской области на период 2015- 2019 годы».
  - Распоряжение Министерства строительного комплекса от 10.01.2000 г. №1 «О введении в действие территориальных строительных норм Московской области (ТСН ПЗП-99 МО)».
-

– Генеральная схема газоснабжения Московской области на период до 2030 года, одобренная решением Межведомственной комиссии по вопросам энергообеспечения Московской области от 14.11.2013 г. №11 (направлена в адрес Глав муниципальных районов и городских округов Московской области письмом от 26.12.2013 № 10/11372).

– Постановление правительства Московской области от 20.12.2004 г. №778/50 «Об утверждении Программы «Развитие газификации в Московской области до 2017 года».

– Постановление Правительства Московской области от 23.08.2013 г. № 6651/37 Государственная программа Московской области «Архитектура и градостроительство Подмосковья» на 2014- 2018 годы».

– иными федеральными законами и нормативными правовыми актами Российской Федерации, Московской области и сельского поселения Ершовское.

При подготовке генерального плана сельского поселения были учтены основные положения:

– Схемы территориального планирования Московской области, утвержденной Постановлением Правительства Московской области от 11.07.2007 г. № 517/23;

– Проекта Схемы территориального планирования транспортного обслуживания Московской области.

## 1. ПЕРЕЧЕНЬ ОБЪЕКТОВ КУЛЬТУРНОГО НАСЛЕДИЯ

Согласно письму Министерства культуры Московской области № Исх-10918/14-07 от 22.12.2014 (Приложение 1) в сельском поселении Ершовское Одинцовского муниципального района Московской области расположены

- 3 объекта культурного наследия (ОКН) федерального значения:
  1. Усадьба Олсуфьева, 1830 г. (1. Главный дом; 2. Парк с прудом), поставленная на государственную охрану постановлением Совета Министров РСФСР от 30.08.1960 № 1327 (приложение 1), расположенная по адресу: Одинцовский район, с. Ершово;
  2. Каринское городище, нач. I тыс.н.э., V-VII вв.н.э., поставленное на государственную охрану Указом Президента РФ от 20.02.1995 № 176, расположенное в Одинцовском районе, юго-западнее с. Каринского, на левом берегу Москвы-реки;
  3. Усадьба "Покровское-Засекино", в которой в 30-40-х гг. XIX в. Жил революционер Герцен Александр Иванович (1. Главный дом; 2. Парк; 3. Пруды), поставленная на государственную охрану постановлением Совета Министров РСФСР от 04.12.1974 № 624, расположенная по адресу: Одинцовский район, с. Покровское;
  
- 19 объектов культурного наследия регионального значения (таблица 1);
  
- 21 выявленный объект культурного наследия (таблица 2).

**Таблица 1.** Перечень объектов культурного наследия регионального значения согласно письму Министерства культуры Московской области № Исх-10918/14-07 от 22.12.2014

<b>№ п/п</b>	<b>Наименование объекта культурного наследия регионального значения</b>	<b>Реквизиты и наименование акта органа государственной власти о постановке на государственную охрану объекта культурного наследия</b>	<b>Местонахождение объекта культурного наследия регионального значения в соответствии с актом органа государственной власти о его постановке на государственную охрану</b>	<b>Местонахождение объекта культурного наследия регионального значения в соответствии с данными органов технической инвентаризации</b>
<b>1</b>	<b>2</b>	<b>3</b>	<b>4</b>	<b>5</b>
<b>1.</b>	Братская могила советских воинов, 1941 г.	постановление Правительства Московской области от 15.03.2002 № 84/9	Одинцовский район, д. Аксиньино	Данных органов технической инвентаризации нет.
<b>2.</b>	Церковь Покрова и Николы, XIX в.	решение Исполкома Мособлсовета от 13.10.1975 № 1343	Одинцовский район, с. Аксиньино	Данных органов технической инвентаризации нет.
<b>3.</b>	Братская могила советских воинов, 1941 г.	постановление Правительства Московской области от 15.03.2002 № 84/9	Одинцовский район, с. Ершово	Данных органов технической инвентаризации нет.
<b>4.</b>	Братская могила советских воинов, 1941 г.	постановление Правительства Московской области от 15.03.2002 № 84/9	Одинцовский район, с. Ершово, территория дома отдыха "Ершово"	Данных органов технической инвентаризации нет.
<b>5.</b>	Братская могила советских воинов, 1941 г.	постановление Правительства Московской области от 15.03.2002 № 84/9	Одинцовский район, д. Иглово	Данных органов технической инвентаризации нет.
<b>6.</b>	Братская могила советских воинов, 1941 г.	постановление Правительства Московской области от 15.03.2002 № 84/9	Одинцовский район, с. Каринское	Данных органов технической инвентаризации нет.
<b>7.</b>	Братская могила советских воинов, 1941 г.	постановление Правительства Московской области от 15.03.2002 № 84/9	Одинцовский район, д. Козино	Данных органов технической инвентаризации нет.

8.	Усадьба «Кораллово»: 1. главный дом, 1850 г. 2. парк, кон. XVIII-XIX вв.	постановление Правительства Московской области от 15.03.2002 № 84/9	Одинцовский район, пос. Кораллово, пансионат «Кораллово»	Данных органов технической инвентаризации нет.
9.	Усадьба Коралово, XIX в.	постановление Совета Министров РСФСР от 30.08.1960 № 1327 (приложение 2)	Кунцевский район, с. Коралово	Данных органов технической инвентаризации нет. Современный адрес: Одинцовский район, с. Коралово
10.	Братская могила советских воинов, 1941 г.	постановление Правительства Московской области от 15.03.2002 № 84/9	Одинцовский район, д. Кораллово, парк у железнодорожного переезда	Данных органов технической инвентаризации нет.
11.	Братская могила советских воинов, 1941 г.	постановление Правительства Московской области от 15.03.2002 № 84/9	Одинцовский район, д. Локотня, в 100 м от шоссе Локотня- Каринское	Данных органов технической инвентаризации нет.
12.	Церковь Покрова Пресвятой Богородицы, 1873 г.	постановление Правительства Московской области от 15.03.2002 № 84/9	Одинцовский район, д. Локотня	Данных органов технической инвентаризации нет.
13.	Церковь архангела Михаила, 1881-1887 гг.	постановление Правительства Московской области от 15.03.2002 № 84/9	Одинцовский район, с. Михайловское	Данных органов технической инвентаризации нет.
14.	Братская могила советских воинов, 1941 г.	постановление Правительства Московской области от 15.03.2002 № 84/9	Одинцовский район, д. Михайловское, юго- восточнее деревни	Данных органов технической инвентаризации нет.
15.	Братская могила советских воинов, 1941 г.	постановление Правительства Московской области от 15.03.2002 № 84/9	Одинцовский район, д. Покровское, кладбище, северо-западная окраина	Данных органов технической инвентаризации нет.
16.	45-мм пушка, установленная на рубеже обороны в честь начала изгнания 6 декабря	постановление Правительства Московской области от 15.03.2002 № 84/9	Одинцовский район, с. Рыбушкино, 9-й км шоссе Звенигород-	Данных органов технической инвентаризации нет.

	1941 г. немецких войск		Каринское	
17.	Могила продкомиссара Макарова Константина Ивановича (1891-1918 гг.), погибшего во время контрреволюционного мятежа в г. Звенигороде.	решение Исполкома Мособлсовета от 25.01.1990 № 49/3	Одинцовский район, с. Саввинская слобода	Данных органов технической инвентаризации нет.
18.	Братская могила советских воинов, 1941 г.	постановление Правительства Московской области от 15.03.2002 № 84/9	Одинцовский район, д. Улитино	Данных органов технической инвентаризации нет.
19.	Братская могила советских воинов, 1941 г.	постановление Правительства Московской области от 15.03.2002 № 84/9	Одинцовский район, д. Хаустово	Данных органов технической инвентаризации нет.

**Таблица 1.** Перечень выявленных объектов культурного наследия регионального значения согласно письму Министерства культуры Московской области № Исх-10918/14-07 от 22.12.2014

№ п/п	Наименование выявленного объекта культурного наследия значения	Реквизиты и наименование акта органа государственной власти о постановке на государственную охрану объекта культурного наследия	Местонахождение выявленного объекта культурного наследия в соответствии с актом органа государственной власти о его постановке на государственную охрану	Местонахождение объекта выявленного культурного наследия в соответствии с данными органов технической инвентаризации
1.	Селище "Анашкино 1", XVI-XVIII вв.	Сведения для постановки под государственную охрану, Алексеев А.В., 2009 год	д. Анашкино, в 1,6 км на север - северо-восток от деревни, в 0,7 км на северо-восток от дачного поселка "Щербаковец", примыкающего с северо-	



			востока к деревни Анашкино, в 0,45 км северо-восточнее края поля и в 1,25 км восточнее р. Капанка (левый приток р. Таруса (правый приток р. Нара))	
2.	Селище "Анашкино 2", XV-XVI вв.	Сведения для постановки под государственную охрану, Алексеев А.В., 2009 год	д. Анашкино, с/п Ершовское, в 1,7 км на юго-восток от деревни, в 1.5 км на восток от р. Капанка (левый приток р. Таруса (Правый приток р. Нара)), в 1 км на восток - юго-восток от пмонерского лагеря	
3.	Селище "Ершово 1", XV-XVIII вв.	Сведения для постановки под государственную охрану, Алексеев А.В., Смирнов А.Н., 2009 год	с. Ершово, в 2 км к востоку от восточной оконечности села, в 2,5 км к юго-юго-западу от деревни Кезьмино, в 0,45 км к западу от автодороги, связывающей г. Звенигород с Волоколамским шоссе	
4.	Селище "Ершово 2", XV- нач. XVII в.	Сведения для постановки под государственную охрану, Алексеев А.В., 2009 год	с. Ершово, в 2,2 км к востоку-юго-востоку от восточной оконечности села, в 3,2 км к юго-юго-западу от деревни Кезьмино, в 0,3 км к западу от автодороги, связывающей г. Звенигород с Волоколамским шоссе	
5.	Усадьба Олсуфьева, 1830 г.: - оранжерея	распоряжение Министерства культуры Московской области от 13.09.2007 № 497-р	с. Ершово	

6.	Селище "Завязово 1", XIV-XVII вв.	Сведения для постановки под государственную охрану, Миненко В.В., 2011 год	д. Завязово, в 1,16 км к северо-западу от северной окраины деревни	
7.	Селище "Ивашково 1", XIV-XVIII вв. (урочище Богородское)	Сведения для постановки под государственную охрану, Лазукин А.В., 2009 год	д. Ивашково, в 0,7 км к юго-западу от деревни Ивашково, в 7 км к северо-западу от г. Звенигорода, в урочище Богородское, на правом коренном берегу р. Хвощинки	
8.	Грунтовый могильник	приказ Комитета по культуре Администрации Московской области от 06.05.2002 № 146	с. Козино	
9.	Селище	приказ Комитета по культуре Администрации Московской области от 06.05.2002 № 146	с. Козино	
10.	Селище "Липки", XV-XVII вв.	Сведения для постановки под государственную охрану, Алексеев А.В., 2009 год	д. Липки, в 2 км к западу-северо-западу от деревни Липки, в 2,1 км к югу от деревни Кезьино, 0,25 км к юго-востоку от автодороги, связывающей г. Звенигород с Волоколамским шоссе	
11.	Селище "Михайловское 1"	сведения для постановки под госохрану, Алексеев А.В., 2012 год	с. Михайловское, в 0,3 км к северо-востоку от северной окраины села, на первой надпойменной террасе левого берега р. Москвы при устье безымянного ручья.	
12.	<b>Усадьба "Покровское-Засекино", в которой в 30-40-х гг. XIX в. Жил революционер Герцен Александр</b>	приказ Министерства культуры Московской области от 10.06.2003 № 346	пос. Покровское	

	<b>Иванович:</b> - церковь Покрова Пресвятой Богородицы;			
13.	<b>Усадьба "Покровское-Засекино", в которой в 30-40-х гг. XIX в. Жил революционер Герцен Александр Иванович:</b> западная служебная постройка;	распоряжение Министерства культуры Московской области от 24.03.2006 № 145-р	пос. Покровское	
14.	<b>Усадьба "Покровское-Засекино", в которой в 30-40-х гг. XIX в. Жил революционер Герцен Александр Иванович:</b> восточная служебная постройка (руины)	распоряжение Министерства культуры Московской области от 24.03.2006 № 145-р	пос. Покровское	
15.	<b>Усадьба "Покровское-Засекино", в которой в 30-40-х гг. XIX в. Жил революционер Герцен Александр Иванович:</b> конюшня	распоряжение Министерства культуры Московской области от 24.03.2006 № 145-р	пос. Покровское	
16.	Поселение "Саввинская Слобода 2"	приказ Комитета по культуре Администрации Московской области от 31.12.1998 № 354	д. Саввинская Слобода (на левом берегу р. Москвы, на юго-восточной окраине села, в 1 км к юго-юго-западу от Саввино-Сторожевского монастыря)	
17.	Могилы братская воинов Советской Армии	приказ Комитета по культуре Администрации Московской области от 20.07.2001 № 232	д. Саввинская Слобода	
18.	Селище "Сурмино 1", XIV-XVI вв.	Сведения для постановки под государственную охрану, Миненко В.В., 2011 год	д. Сурмино, в 4,4 км к западу - северо-западу от западной окраины деревни	
19.	Селище "Хотяжи 2"	приказ Комитета по культуре Администрации Московской области от 20.07.2001 № 232	д. Хотяжи (правый берег р. Москвы, в 0,3 км к юго-востоку от д. Хотежи и в 0,85	

---

			км к западу от д. Никифоровское)	
20.	Могильник у д. Хотяжи	приказ Комитета по культуре Администрации Московской области от 20.07.2001 № 232	д. Хотяжи (Мышкино) (правый берег р. Москвы, в 0,2 км к югу от деревни)	
21.	Селище "Хотяжи 1"	приказ Комитета по культуре Администрации Московской области от 20.07.2001 № 232	д. Хотяжи (на левом берегу р. Москвы, в 20 км к юго-западу от г. Звенигорода, близ д. Хотяжи)	

## **1. ФАКТИЧЕСКИЕ ПОПРАВКИ К ПЕРЕЧНЮ ОБЪЕКТОВ КУЛЬТУРНОГО НАСЛЕДИЯ**

### **2.1. Поправки к перечню объектов культурного наследия федерального значения**

- 1) Усадьба «Покровское-Засекино» (№ 3 перечня), в которой в 30-40-х гг. XIX в. жил А.И. Герцен, расположенная по адресу: «Одинцовский район, пос. Покровское», внесена в перечень ОКН федерального значения СП Ершовского Одинцовского МР по ошибке, так как в нем нет поселка Покровское, есть деревня Покровское. Поселок Покровское, в котором расположена усадьба «Покровское-Засекино», находится на территории СП Часцовское Одинцовского МР.
- 2) В перечень ОКН федерального значения СП Ершовского Одинцовского МР не вошло Рязанское городище, 1 тыс. н. э., 5-7 вв. н. э., поставленное на государственную охрану Указом Президента РФ от 20.02.1995 №176, расположенное севернее с. Рязань, на левом берегу Москвы-реки, которое было ошибочно отнесено письмом Министерства культуры Московской области (Приложение 2) к ОКН федерального значения СП Ильинское Одинцовского МР. Однако в административные границы СП Ильинское входят территории, расположенные на правом берегу Москвы-реки, тогда как в административные границы СП Ершовское входят территории, расположенные на правом берегу Москвы-реки.

Таким образом, на территории СП Ершовское находятся 3 объекта культурного наследия федерального значения.

### **2.2. Поправки к перечню объектов культурного наследия регионального значения**

- 1) ОКН регионального значения «Усадьба «Кораллово» (главный дом и парк) (№8 перечня), расположенный в «Одинцовском районе, пос. Кораллово, пансионате «Кораллово», и ОКН регионального значения «Усадьба Кораллово, XIX в.» (№9 перечня), расположенный в «Кунцевский район, с. Кораллово», являются одним и тем же объектом.
- 2) Останки воинов, покоившихся в «Братской могиле советских воинов», расположенной в «Одинцовском районе, д. Покровское, на северо-западной окраине кладбища» (№15 перечня), перезахоронены в «Братскую могилу советских воинов», расположенную в Одинцовском районе, с. Каринское» (№ 6 перечня), на основании Постановления главы СП Ершовского Одинцовского МР МО №245 от 06.04.2010 (Приложение 3).

Таким образом, на территории СП Ершовское находится не 19, а 17 объектов культурного наследия регионального значения.

### **1.3. Поправки к перечню выявленных объектов культурного наследия**

1. Селище «Анашкино-1» (№ 1 перечня), расположенное в «д. Анашкино, в 1,6 км на северо-северо-восток от деревни, в 0,7 км на северо-восток от дачного поселка "Щербаковец", примыкающего с северо-востока к деревни Анашкино, в 0,45 км северо-восточнее края поля и в 1,25 км восточнее р. Капанка (левый приток р. Таруса (правый приток р. Нара)), находится не на территории СП Ершовское, а на территории ГП Кубинка.
2. Селище «Анашкино-2» (№2 перечня), расположенное в д. Анашкино, с/п Ершовское, в 1,7 км на юго-восток от деревни, в 1.5 км на восток от р. Капанка (левый приток р. Таруса (Правый приток р. Нара)), в 1 км на восток - юго-восток от

- пионерского лагеря находится не на территории СП Ершовское, а на территории ГП Кубинка.
3. Церковь Покрова Пресвятой Богородицы (№ 12 перечня) в усадьбе "Покровское-Засекино", в которой в 30-40-х гг. XIX в. жил революционер А.И. Герцен; западная служебная пристройка усадьбы (№ 13 перечня); восточная служебная пристройка усадьбы (№ 14 перечня); конюшня (№ 15 перечня), находятся не в СП Ершовское, а в СП Часцовское Одинцовского МР.
  4. Поселение «Саввинская слобода 2» (№16 перечня) находится не на территории Одинцовского МР, а на территории городского округа Звенигород.
  5. Селище «Хотяжи 2» (№19 перечня) находится не территории СП Ершовское, а на территории СП Никольское Одинцовского МР.
  6. Могильник у д. Хотяжи (№20 перечня) находится не территории СП Ершовское, а на территории СП Никольское Одинцовского МР.
  7. Селище "Дютьково-1", поставленное на государственную охрану распоряжением Министерства культуры Московской области от 13.07.2005 № 238-р, расположенное в Одинцовском районе, д. Дютьково, в 700 м к северо-северо-западу от д. Дютьково, в 50 м к востоку от полотна Московской кольцевой ж/д 2й км перегона ст. «Дютьково» - ст. «Кораллово», ошибочно отнесенное к выявленным объектам культурного наследия, расположенным на территории городского поселения Кубинка (Письмо Министерства культуры Московской области № Исх-10997/14-07 от 23.12.2014), на самом деле находится в административных границах сельского поселения Ершовское.
  8. Селище "Дютьково-2", поставленное на государственную охрану распоряжением Министерства культуры Московской области от 13.07.2005 № 238-р, расположенное в Одинцовском районе, д. Дютьково, в 750 м к северу от д. Дютьково, на левом берегу р. Разводни, ошибочно отнесенное к выявленным объектам культурного наследия, расположенным на территории городского поселения Кубинка (Письмо Министерства культуры Московской области № Исх-10997/14-07 от 23.12.2014), на самом деле находится в административных границах сельского поселения Ершовское.

Таким образом, на территории СП Ершовское находится не 21, а 13 выявленных объектов культурного наследия.

### **3. СВЕДЕНИЯ ОБ УТВЕРЖДЕННЫХ ПРОЕКТАХ ЗОН ОХРАНЫ ОБЪЕКТОВ КУЛЬТУРНОГО НАСЛЕДИЯ И ГРАНИЦАХ ТЕРРИТОРИЙ ИСТОРИЧЕСКИХ ПОСЕЛЕНИЙ. СВЕДЕНИЯ О РАНЕЕ РАЗРАБОТАННЫХ ПРОЕКТАХ ТЕРРИТОРИЙ И ЗОН ОХРАНЫ ОБЪЕКТОВ КУЛЬТУРНОГО НАСЛЕДИЯ**

Границы территорий и режимы использования территорий утверждены

- распоряжением Министерства культуры Московской области № 235-р от 13 июля 2009 г. для объекта культурного наследия федерального значения «Усадьба Олтуфьева, 1830 г.», в селе Ершово сельского поселения Ершовского Одинцовского муниципального района Московской области;
- распоряжением Министерства культуры Московской области № 277-р от 30.07.2009 г. для объекта культурного наследия регионального значения «Братская могила советских воинов, 1941 г.», в селе Ершово сельского поселения Ершовского Одинцовского муниципального района Московской области.

Проект охранных зон объекта культурного наследия регионального значения «Усадьба Олтуфьева, 1830 г. (1. Главный дом; 2. Парк с прудом)», выполнен ГУП МО «Московский областной информационно-аналитический центр культурный центр» в 2012 г. Проект не был утвержден в установленном законом порядке.

Для остальных объектов культурного наследия, расположенных на территории сельского поселения Ершовское, на момент разработки настоящего проекта генерального плана проекты границ территории и охранных зон не разрабатывались.

Согласно постановлению Правительства Московской области от 27.09.2013 №771/43 «Об утверждении перечня исторических поселений Московской области» населенные пункты сельского поселения Ершовское не являются историческими поселениями.

### **4. УСТАНОВКА ЗАЩИТНЫХ ЗОН ОБЪЕКТОВ КУЛЬТУРНОГО НАСЛЕДИЯ, НЕ ИМЕЮЩИХ УСТАНОВЛЕННЫХ В ЗАКОННОМ ПОРЯДКЕ ЗОН ОХРАНЫ СОГЛАСНО ФЗ-95**

В составе материалов по обоснованию проекта генерального плана городского поселения Голицыно разработана «Карта планируемых зон с особыми условиями использования территории городского поселения, связанными с объектами культурного наследия», отображающая защитные зоны для объектов культурного наследия, не имеющих утвержденных зон охраны, установленные в соответствии с 95-ФЗ от 05.04.2016 «О внесении изменений в Федеральный закон «Об объектах культурного наследия (памятниках истории и культуры) народов Российской Федерации» и статью 15 Федерального закона «О государственном кадастре недвижимости».

«Защитными зонами объектов культурного наследия являются территории, которые прилегают к включенным в реестр памятникам и ансамблям (за исключением указанных в пункте 2 настоящей статьи объектов культурного наследия) и в границах которых в целях обеспечения сохранности объектов культурного наследия и композиционно-видовых связей (панорам) запрещаются строительство объектов капитального строительства и их реконструкция, связанная с изменением их параметров (высоты, количества этажей, площади), за исключением строительства и реконструкции линейных объектов». (95-ФЗ от 05.04.2016).

В качестве первоочередных мероприятий по сохранению и использованию объектов культурного наследия городского поселения Голицыно проект генерального

плана предлагает произвести разработку научно обоснованных проектов территорий и зон охраны объектов культурного наследия, а также их утверждение в установленном законодательством порядке.

«Региональный орган охраны объектов культурного наследия вправе принять решение, предусматривающее установление границ защитной зоны объекта культурного наследия на расстоянии, отличном от расстояний, предусмотренных пунктами 3 и 4 настоящей статьи, на основании заключения историко-культурной экспертизы с учетом историко-градостроительного и ландшафтного окружения такого объекта культурного наследия в порядке, установленном Правительством Российской Федерации» (95-ФЗ от 05.04.2016).



## 5. ОБЪЕКТЫ КУЛЬТУРНОГО НАСЛЕДИЯ ФЕДЕРАЛЬНОГО ЗНАЧЕНИЯ

### 5.1. Усадьба Олсуфьева, 1830 г. (1. Главный дом; 2. Парк с прудом)

Усадьба Олсуфьева, 1830 г. (1. Главный дом; 2. Парк с прудом), поставленная на государственную охрану постановлением Совета Министров РСФСР от 30.08.1960 № 1327 (приложение 1), находится в Одинцовском районе, с. Ершово.



Старинная вотчина дворянского рода Салтыковых. Усадьба была устроена в середине XVIII в. камергером С.В. Салтыковым. В 1820-1830-х гг. усадьба была перестроена по проекту арх. А.Г. Григорьева в стиле ампир. Двухэтажный дом с подвалом выстроен из кирпича в стиле ампир. Тонко профилированные карнизы и колоннада портика выполнены из белого камня. Утрачены анфиладная планировка и отдельные помещения. Внешняя архитектура дома весьма лаконична. Наиболее выразителен фасад, обращенный во двор. Он обработан глубокой лоджией с портиком ионического ордера. Противоположный фасад украшен трёхчастным арочным проёмом и террасой, широкие лестницы которой спускаются в парк.

Парк с пейзажной планировкой сохранил аллеи вековых лип и большой пруд с островами, как и в старину соединёнными между собой мостиками.

В годы Великой Отечественной войны Ершово оказалось на линии фронта. Село и усадьба значительно пострадали в ходе военных действий. Ныне главный дом восстановлен с частичными переделками: утрачена анфиладная планировка и отдельные помещения. С 1952 года по настоящее время в усадьбе размещён дом отдыха «Ершово».

#### **Территория объекта культурного наследия**

Согласно распоряжению Министерства культуры Московской области № 235-р от 13 июля 2009 г. граница территории объекта культурного наследия федерального значения "Усадьбы Олсуфьева, 1830 г." проходит из точки А, расположенной на пересечении полосы отвода автомобильных дорог и оси главной аллеи партера усадебного парка, и далее:

А-Б – на юг 270 м вдоль полосы отвода автомобильной дороги до пересечения с местным проездом;

Б-В – на юго-запад 10 м до пересечения с северной границей полосы отвода автомобильной дороги;

В-Г – на северо-запад 500 м вдоль полосы отвода автомобильной дороги;

Г-Д – на северо-восток 340 м вдоль полосы отвода автомобильной дороги;

Д-Е – на юго-восток 330 м вдоль полосы отвода автомобильной дороги;

Е-Ж – на юго-восток 90 м вдоль полосы отвода автомобильной дороги;

Ж-А – на юг 70 м вдоль полосы отвода автомобильной дороги в исходную точку.

Площадь территории объекта культурного наследия федерального значения "Усадьбы Олсуфьева, 1830 г." составляет 17,76 га.

**Режим использования территории** объекта культурного наследия федерального значения «Усадьба Олсуфьева, 1830 г.»

**Разрешается** по специально разработанным проектам, согласованным в установленном порядке с органами охраны объектов культурного наследия:

- проведение работ по ремонту и реставрации главного дома "Усадьбы Олсуфьева, 1830 г." на основе историко-архитектурных, историко-градостроительных, архивных и археологических исследований;
- проведение ландшафтно-восстановительных работ по усадебному парку (проведение санитарно-оздоровительных работ по старовозрастным деревьям, воссоздание пространственной структуры и планировки);
- проведение работ по сохранению водных объектов;
- проведение работ по благоустройству территории;
- реконструкция и ремонт проездов, установка малых форм, ограждений, фонарей освещения на основе аналогов, соответствующих архитектурно-художественному характеру усадебного комплекса;
- прокладка инженерных коммуникаций, необходимых для сохранения и функционирования "Усадьбы Олсуфьева, 1830 г.", с учетом сохранения исторической планировочной структуры и парковых насаждений;
- ремонт современных зданий без увеличения их габаритов;
- приспособление памятников и их территорий для нужд пользователей.

**Запрещается:**

- любое строительство, не связанное с воссозданием исторических утраченных элементов "Усадьбы Олсуфьева, 1830 г.";
- хозяйственная деятельность, ведущая к разрушению, искажению внешнего облика объектов культурного наследия, изменению уровня грунтовых вод, нарушению гидрологического режима;
- нарушение исторической ценной исторической структуры;
- самовольная вырубка ценных исторических деревьев, кроме санитарных рубок с последующим компенсационным озеленением;
- нарушение почвенного покрова, береговой линии прудов;
- возведение железобетонных ограждений;
- прокладка наземных и воздушных инженерных сетей, за исключением временных, необходимых для проведения реставрационных работ;
- установка на фасадах и крышах объектов культурного наследия средств технического обеспечения, элементов благоустройства, в т.ч. кондиционеров, телеантенн, тарелок спутниковой связи, рекламных щитов без согласования с органами охраны объектов культурного наследия;

- динамические воздействия на грунты в зоне их взаимодействия с объектами культурного наследия – от транспорта, производства работ различного типа, создающих разрушающие вибрационные нагрузки;
- проведение земляных, строительных, мелиоративных, хозяйственных работ без надзора специалиста-археолога и без согласования с органами охраны объектов культурного наследия.

### **Защитная зона**

В качестве первоочередных мероприятий по сохранению и использованию объекта культурного наследия «Усадьба Олсуфьева, 1830 г.» проект генерального плана предлагает произвести разработку научно обоснованного проекта зон охраны, а также его утверждение в установленном законом порядке.

До проведения данных мероприятий для объекта культурного наследия, расположенного в границах населенного пункта, имеющего утвержденную территорию, являющегося ансамблем, устанавливается защитная зона на расстоянии 150 м от утвержденных границ территории (согласно 95-ФЗ от 05.04.2016).

В границах защитных зон «в целях обеспечения сохранности объектов культурного наследия и композиционно-видовых связей (панорам) запрещаются строительство объектов капитального строительства и их реконструкция, связанная с изменением их параметров (высоты, количества этажей, площади), за исключением строительства и реконструкции линейных объектов». (95-ФЗ от 05.04.2016).

## **5.2. Каринское городище, нач. I тыс.н.э., V-VII вв.н.э.**

Каринское городище, нач. I тыс.н.э., V-VII вв.н.э., поставленное на государственную охрану Указом Президента РФ от 20.02.1995 № 176, расположено в Одинцовском районе, юго-западнее с. Каринского, на левом берегу Москвы-реки.

Каринское городище, расположенное на прибрежной возвышенности реки Москвы, близ окраины села Каринского, представляет собой пример археологического памятника дьяковской культуры первого века нашей эры. В раннем железном веке люди широко расселились по территории Московского края. На берегах рек появились поселки, ничем не напоминающие стоянки древних охотников и рыболовов. Если раньше стоянки теснились к самой воде, то теперь люди стали селиться на высоких берегах, выбирая труднодоступные, защищенные самой природой места, например, образованные рекой и впадающими в нее оврагами, или же холмы, возвышающиеся среди низкой речной поймы. С незащищенной стороны мыса возводили искусственные укрепления – рыли глубокие рвы, насыпали валы. Поселение окружали деревянным тыном из вертикально врытых в землю нетолстых бревен в один или несколько рядов. Каринское городище – древнее городище славян-вятичей, окруженное курганами. Рвы и валы хорошо видны до сих пор.

### **Проектные предложения**

В качестве первоочередных мероприятий по сохранению и использованию объекта культурного наследия федерального значения «Каринское городище, нач. I тыс.н.э.» проект генерального плана предлагает произвести разработку научно обоснованных проектов территории и зон охраны, а также их утверждение в установленном законом порядке.

Согласно 95-ФЗ от 05.04.2016 защитная зона для объекта археологического наследия не устанавливается.

### **5.3. Рязанское городище, 1 тыс. н. э., 5-7 вв. н. э.**

Рязанское городище, 1 тыс. н. э., 5-7 вв. н. э., поставленное на государственную охрану Указом Президента РФ от 20.02.1995 №176, расположенное в Одинцовском районе, севернее с. Рязань, на левом берегу Москвы-реки.

Рязанское городище является ценным памятником дьяковской культуры наряду с такими известными памятниками археологии, как Бушаринское, Каринское, Барвихинское городища. Городище выявлено краеведами в 1967 г.

Рязанское городище представляет собой овальную площадку размерами 110х60-70 м, вытянутую в направлении с севера на юг. Площадка городища ровная, имеющая наклон в южном направлении. Площадка городища и склон мыса поросли смешанным лесом. Высота площадки над уровнем воды – 11-15 м.

С северной, напольной стороны, городище окружено двумя валами и двумя рвами, с южной, мысовой, имеется один вал. Высота валов до 1 м.

По данным краеведов, культурный слой мощный, темного цвета, толщиной до 1,5 м. В находках – лепная, сетчатая, гладкостенная керамика дьяковской культуры ориентировочно 1-7 вв. н. э. Городище не изучено профессиональными археологами. В 1978 . Р.Л. Розенфельд осмотрел объект и составил его план.

#### **Проектные предложения**

В качестве первоочередных мероприятий по сохранению и использованию объекта культурного наследия регионального значения «Рязанское городище, 1 тыс. н. э., 5-7 вв. н. э.» проект генерального плана предлагает произвести разработку научно обоснованных проектов территории и зон охраны, а также их утверждение в установленном законом порядке.

Согласно 95-ФЗ от 05.04.2016 защитная зона для объекта археологического наследия не устанавливается.

## 5. ОБЪЕКТЫ КУЛЬТУРНОГО НАСЛЕДИЯ РЕГИОНАЛЬНОГО ЗНАЧЕНИЯ

### 5.1. Братская могила советских воинов, 1941 г.

Братская могила советских воинов, 1941 г., поставленная на государственную охрану постановлением Правительства Московской области от 15.03.2002 № 84/9, расположена в Одинцовском районе, д. Аксиньино.



Братская могила находится в северной части деревни Аксиньино, перед северным фасадом храма святителя Николая Мирликийского. Земельный участок под объектом культурного наследия на государственном кадастровом учет не состоит.

#### **Защитная зона**

В качестве первоочередных мероприятий по сохранению и использованию объекта культурного наследия регионального значения «Братская могила советских воинов, 1941 г.» проект генерального плана предлагает произвести разработку научно обоснованных проектов территории и зон охраны, а также их утверждение в установленном законом порядке.

До проведения данных мероприятий для объекта культурного наследия, расположенного в границах населенного пункта, не имеющего утвержденной территории, не являющегося ансамблем, устанавливается защитная зона на расстоянии 200 м от отсыпки монумента мемориала (согласно 95-ФЗ от 05.04.2016).

В границах защитных зон «в целях обеспечения сохранности объектов культурного наследия и композиционно-видовых связей (панорам) запрещаются строительство объектов капитального строительства и их реконструкция, связанная с изменением их параметров (высоты, количества этажей, площади), за исключением строительства и реконструкции линейных объектов». (95-ФЗ от 05.04.2016).

## 5.2. Церковь Покрова и Николы, XIX в.

Церковь Покрова и Николы, XIX в., поставленная на государственную охрану решением Исполкома Мособлсовета от 13.10.1975 № 1343, расположена в Одинцовском районе, д. Аксиньино.



Каменный храм во имя святителя Николая Мирликийского, построенный в 1865-1874 годах в традициях русского храмового зодчества XVII в., стоит на высоком обрывистом берегу реки Москвы.

Это третий по счету Никольский храм, возведенный в деревне Аксиньино: первый деревянный 1610 г. постройки сменил каменный храм 1763 г. постройки, которому к середине 19 в. грозило разрушение от подмыва фундаментов во время половодий.

В 1848 году начался сбор пожертвований на новый храм. Проект был разработан архитектором В.О. Грудзиным, служившим при Московской Палате Государственных Имуществ. Он предусматривал возведение каменного одноглавого храма с обширной трапезной, шатровой колокольней над притвором и каменной оградой. Новый храм решили строить подальше от берега реки, рядом с проездом, ведущим к Большой Московской дороге.

Торжественную закладку храма совершили 25 мая 1865 г. Возведение стен и сводов завершили в 1867 году. Благодаря финансовой помощи фабриканта П.Г. Цуринова храм был достроен к 1869 году.

Храм получился стройным, пропорциональным, с четкими архитектурными деталями в традициях русского церковного зодчества XVII века. Он был однокупольный, с полукруглой апсидой, с широкой и просторной трапезной, восьмигранной колокольней с одним ярусом звона и шатровым завершением. Крытые железом кровли, вероятно, были окрашены в зеленый цвет. Купола над храмом и колокольней засияли позолотой, их венчали ажурные золоченые кресты. Внутреннюю отделку окончили в 1869 году уже при священнике Михаиле Беляеве.

Северный придел трапезной устроен во имя святителя Николая Мирликийского, южный придел — во имя Покрова Пресвятой Богородицы. Трехъярусные иконостасы приделов в русском национальном стиле с элементами готики выполнил московский мастер Иван Андреевич Соколов. Архитектуру существовавших иконостасов можно представить по сохранившимся деталям деревянного тамбура трапезной.

Старый обветшавший храм разобрали в 1876 году. На его месте рядом с древним кладбищем небольшой часовней. В 1879 году был утвержден проект деревянной часовни на каменном фундаменте архитектора В.О. Грудзина. Часовня имела восьмигранную форму и шатровое завершение. Ее поставили примерно в четырнадцать метрах от обрыва берега реки вблизи здания волостного правления. Дома причта перенесли к новой церкви.

Во время Великой Отечественной войны Аксиньино находилось в непосредственной близости от линии фронта. Осколок снаряда повредил купол храма и своды северного придела. Позже была утрачена каменная ограда. Церковная утварь была разворована. Храм оставался в запустении до конца XX столетия. В 1990 году жители села Аксиньино и дачного поселка Николина гора создали православную общину, которой было передано полуразрушенное здание храма. Храм отреставрирован и является действующим.

### **Защитная зона**

В качестве первоочередных мероприятий по сохранению и использованию объекта культурного наследия регионального значения «Церковь Покрова и Николая, 19 в.» проект генерального плана предлагает произвести разработку научно обоснованных проектов территории и зон охраны, а также их утверждение в установленном законом порядке.

До проведения данных мероприятий для объекта культурного наследия, расположенного в границах населенного пункта, не имеющего утвержденной территории, не являющегося ансамблем, устанавливается защитная зона на расстоянии 200 м от линий внешних стен памятника (согласно 95-ФЗ от 05.04.2016).

В границах защитных зон «в целях обеспечения сохранности объектов культурного наследия и композиционно-видовых связей (панорам) запрещаются строительство объектов капитального строительства и их реконструкция, связанная с изменением их параметров (высоты, количества этажей, площади), за исключением строительства и реконструкции линейных объектов». (95-ФЗ от 05.04.2016).

### **5.3. Братская могила советских воинов, 1941 г.**

Братская могила советских воинов, 1941 г., поставленная на государственную охрану постановлением Правительства Московской области от 15.03.2002 № 84/9, расположена в Одинцовском районе, с. Ершово.



Братская могила расположена в центре села, на его главной улице, рядом с храмом Троицы Живоначальной. Земельный участок под объектом культурного наследия на государственном кадастровом учет не состоит.

#### **Территория объекта культурного наследия**

Территория объекта культурного наследия распоряжением Министерства культуры Московской области от 30.07.2009 №277-р «Об утверждении границы территории и режима использования территории объекта культурного наследия регионального значения – Братской могилы советских воинов, 1941 г. в селе Ершово сельского поселения Ершовское Одинцовского муниципального района Московской области».

Граница территории Братской могилы советских воинов проходит из точки А, расположенной на пересечении полосы отвода автомобильной дороги и парковой дороги, проходящей вокруг монумента павшим воинам, и далее:

А-Б - на север 20 м вдоль парковой дороги, проходящей вокруг монумента павшим воинам;

Б-В-Г - на восток 20 м, на юг 20 м вдоль парковой дороги до пересечения с полосой отвода автомобильной дороги;

Г-А - на запад 20 м вдоль полосы отвода автомобильной дороги в исходную точку.

#### **Режим использования территории объекта культурного наследия**

**Разрешается** по специально разработанным проектам, согласованным в установленном порядке с областным органом охраны объектов культурного наследия:

- проведение мероприятий по обеспечению физической и объемно-пространственной сохранности объекта культурного наследия;
- проведение работ по ремонту и реставрации объекта культурного наследия;
- благоустройство и озеленение территории с учетом основных секторов обзора.

#### **Запрещается:**

- любое новое строительство, не связанное с воссозданием объекта культурного наследия;



- изменение объемно-пространственной композиции объекта культурного наследия;
- проведение любых земляных работ без надзора археолога;
- возведение глухих ограждений (железобетонных, деревянных и др.);
- прокладка наземных инженерных коммуникаций;
- проведение землеустроительных, земляных, строительных, мелиоративных, хозяйственных и иных работ без согласования с областным органом охраны объектов культурного наследия.

#### **Защитная зона**


В качестве первоочередных мероприятий по сохранению и использованию объекта культурного наследия регионального значения «Братская могила советских воинов, 1941 г.» проект генерального плана предлагает произвести разработку научно обоснованных проекта зон охраны, а также его утверждение в установленном законом порядке.

До проведения данных мероприятий для объекта культурного наследия, расположенного в границах населенного пункта, имеющего утвержденную территорию, не являющегося ансамблем, устанавливается защитная зона на расстоянии 100 м от утвержденной территории (согласно 95-ФЗ от 05.04.2016).

В границах защитных зон «в целях обеспечения сохранности объектов культурного наследия и композиционно-видовых связей (панорам) запрещаются строительство объектов капитального строительства и их реконструкция, связанная с изменением их параметров (высоты, количества этажей, площади), за исключением строительства и реконструкции линейных объектов». (95-ФЗ от 05.04.2016).

#### **5.4. Братская могила советских воинов, 1941 г.**

Братская могила советских воинов, 1941 г., поставленная на государственную охрану постановлением Правительства Московской области от 15.03.2002 № 84/9, расположена в Одинцовском районе, на территории дома отдыха в с. Ершово.



Земельный участок под объектом культурного наследия на государственном кадастровом учет не состоит.

### **Территория объекта культурного наследия**

Границы территории объекта культурного наследия и режим ее использования утверждены распоряжением Министерства культуры Московской области № 277-р от 30.07.2009 г. «Об утверждении границы территории и режима использования объекта культурного наследия регионального значения – Братской могилы советских воинов, 1941 г., в селе Ершово сельского поселения Ершовское Одинцовского муниципального района Московской области».

Граница территории объекта культурного наследия регионального значения – Братской могилы советских воинов, 1941 г. на территории дома отдыха «Ершово», в селе Ершово сельского поселения Ершовское Одинцовского муниципального района Московской области проходит:

Из точки А, расположенной на пересечении полосы отвода автомобильной дороги и парковой дороги, проходящей вокруг монумента павшим воинам;

А-Б – на север 20 м вдоль парковой дороги, проходящей вокруг монумента павшим воинам;

Б-В-Г – на восток 20 м, на юг 20 м вдоль парковой дороги до пересечения с полосой отвода автомобильной дороги;

Г-А – на запад 20 м вдоль полосы отвода автомобильной дороги в исходную точку.

### **Режим использования территории**

**Разрешается** по специально разработанным проектам, согласованным в установленном порядке с областным органом охраны объектов культурного наследия:

- проведение мероприятий по обеспечению физической и объемно-пространственной сохранности объекта культурного наследия;
- проведение работ по ремонту и реставрации объекта культурного наследия;
- благоустройство и озеленение территории с учетом основных секторов обзора.

**Запрещается:**

- любое новое строительство, не связанное с воссозданием объекта культурного наследия;
- изменение объемно-пространственной композиции объекта культурного наследия;
- проведение любых земляных работ без надзора археолога;
- возведение глухих ограждений (железобетонных, деревянных и др.);
- прокладка наземных инженерных коммуникаций;
- проведение землеустроительных, земляных, строительных, мелиоративных, хозяйственных и иных работ без согласования с областным органом охраны объектов культурного наследия.

**Защитная зона**


В качестве первоочередных мероприятий по сохранению и использованию объекта культурного наследия регионального значения «Церковь Покрова и Николы, 19 в.» проект генерального плана предлагает произвести разработку научно обоснованного проекта зон охраны объекта культурного наследия и его утверждение в установленном законом порядке.

До проведения данных мероприятий для объекта культурного наследия, расположенного в границах населенного пункта, имеющего утвержденную территорию, не являющегося ансамблем, устанавливается защитная зона на расстоянии 100 м от утвержденных границ территории (согласно 95-ФЗ от 05.04.2016).

В границах защитных зон «в целях обеспечения сохранности объектов культурного наследия и композиционно-видовых связей (панорам) запрещаются строительство объектов капитального строительства и их реконструкция, связанная с изменением их параметров (высоты, количества этажей, площади), за исключением строительства и реконструкции линейных объектов». (95-ФЗ от 05.04.2016).

**5.5. Братская могила советских воинов, 1941 г.**

Братская могила советских воинов, 1941 г., поставленная на государственную охрану постановлением Правительства Московской области от 15.03.2002 № 84/9, расположена в Одинцовском районе, д. Иглово.



Объект культурного наследия расположен вне застройки деревни Иглово, на левой стороне дороги, ведущей к ферме. К Братской могиле, отстоящей в стороне от дороги, ведет огороженная мощеная дорожка.

Земельный участок под объектом культурного наследия на государственном кадастровом учете не состоит. Он находится на стыке кадастрового квартала № 50:20:0080424 и земельного участка с кадастровым номером 50:20:0080424:317 (категория – «земли сельскохозяйственного назначения», разрешенное использование – «для сельскохозяйственного производства».

#### **Защитная зона**

В качестве первоочередных мероприятий по сохранению и использованию объекта культурного наследия регионального значения «Братская могила советских воинов, 1941 г.» проект генерального плана предлагает разработку научно обоснованных проектов территории и зон охраны, а также их утверждение в установленном законом порядке.

До проведения данных мероприятий для объекта культурного наследия, расположенного вне границ населенного пункта, не имеющего утвержденной территории, не являющегося ансамблем, устанавливается защитная зона на расстоянии 300 м от ограды мемориала (согласно 95-ФЗ от 05.04.2016).

В границах защитных зон «в целях обеспечения сохранности объектов культурного наследия и композиционно-видовых связей (панорам) запрещаются строительство объектов капитального строительства и их реконструкция, связанная с изменением их параметров (высоты, количества этажей, площади), за исключением строительства и реконструкции линейных объектов». (95-ФЗ от 05.04.2016).

### **5.6. Братская могила советских воинов, 1941 г.**

Братская могила советских воинов, 1941 г., поставленная на государственную охрану постановлением Правительства Московской области от 15.03.2002 № 84/9, расположена в Одинцовском районе, д. Каринское.

Братская могила находится в восточной части села, в благоустроенном сквере между жилой застройкой и производственной территорией, расположенном перед кладбищем.

В братскую могилу советских воинов, расположенную в д. Каринское, были перезахоронены останки воинов, покоившихся в «Братской могиле советских воинов, покоившихся на северо-западной окраине кладбища д. Покровское Одинцовского района (№15 перечня). Перезахоронение было произведено на основании Постановления главы СП Ершовского Одинцовского МР МО №245 от 06.04.2010 (ПРИЛОЖЕНИЕ 3).

Земельный участок под объектом культурного наследия на государственном кадастровом учете не состоит. Объект расположен на земельном участке с кадастровым номером 50:20:0080605:178 с разрешенным видом использования «для размещения кладбищ».



### **Проектные предложения**

В качестве первоочередных мероприятий по сохранению и использованию объекта культурного наследия регионального значения «Братская могила советских воинов, 1941 г.» проект генерального плана предлагает разработку научно обоснованных проектов территории и зон охраны, а также их утверждение в установленном законом порядке.

Согласно 95-ФЗ от 05.04.2016 для захоронений, расположенных в границах некрополей, защитная зона не устанавливается.

### ***5.7. Братская могила советских воинов, 1941 г.***

Братская могила советских воинов, 1941 г., поставленная на государственную охрану постановлением Правительства Московской области от 15.03.2002 № 84/9, расположена в Одинцовском районе, д. Козино.



Братская могила находится в юго-восточной части села, в благоустроенном сквере, окруженным с юга, востока и севера жилой застройкой усадебного типа. С запада к храму примыкает незастроенная территория.

Земельный участок под объектом культурного наследия на государственном кадастровом учете не состоит.

#### **Защитная зона**

В качестве первоочередных мероприятий по сохранению и использованию объекта культурного наследия регионального значения «Братская могила советских воинов, 1941 г.» проект генерального плана предлагает произвести разработку научно обоснованных проектов территории и зон охраны, а также их утверждение в установленном законом порядке.

До проведения данных мероприятий для объекта культурного наследия, расположенного в границах населенного пункта, не имеющего утвержденной территории, не являющегося ансамблем, устанавливается защитная зона на расстоянии 200 м от отстки мемориала (согласно 95-ФЗ от 05.04.2016).

В границах защитных зон «в целях обеспечения сохранности объектов культурного наследия и композиционно-видовых связей (панорам) запрещаются строительство объектов капитального строительства и их реконструкция, связанная с изменением их параметров (высоты, количества этажей, площади), за исключением строительства и реконструкции линейных объектов». (95-ФЗ от 05.04.2016).

#### **5.8. Усадьба «Кораллово», 1850, кон.18-19 вв.**

Усадьба «Кораллово» (1. Главный дом, 1850 г.; 2. Парк, кон.XVIII-XIX вв.), поставленная на государственную охрану постановлением Совета Министров РСФСР от 30.08.1960 № 1327 (приложение 2) и постановлением Правительства Московской области от 15.03.2002 № 84/9, расположена в Одинцовском районе, с. Кораллово.



Кораллово, образец среднепоместной подмосковной усадьбы, начала формироваться в середине XVIII в., когда село Кораллово принадлежало дворянской семье Ярославовых. К началу XIX в. перестроенная по инициативе А.М. Ярославова, усадьба приобрела законченные архитектурные формы. Наряду с прежним домом здесь появился второй деревянный дом со службами, флигелем, плодовым и регулярным садами. Между 1797 и 1803 гг. вблизи усадьбы, на отдельном погосте была сооружена каменная церковь. В 1820-1840-х гг. имение находилось в собственности семьи Кушелевых-Безбородко, в середине столетия им владела А.В. Хвостова. С 1861 г. до XX в. усадьба принадлежала семье Васильчиковых, затем графу П.М. Габбе.

Усадьба расположена на холме правого берега речки Разводни. Хорошо читается ее планировка, основанная на двух перпендикулярных осях. Главная ось совпадает с осью усадебного дома и разбитого перед ним партера, другая – с березовой подъездной аллеей, берущей начало за километр от усадебного комплекса. Территория усадьбы частично обвалована, частично ограничена шоссе, рекой и оврагом. Старые постройки обновлены, разобраны. Хозяйственные постройки рубежа XIX-XX вв. – оранжерея, конюшня и один из флигелей – утрачены в 1970-х гг. На их месте построены новые корпуса.

Главный дом перестроен в XX в. в ампирных формах с соблюдением прежних пропорций. Деревянный второй этаж, сгоревший в 1945 г., восстановлен в кирпиче. Фасады украшены портиками с фронтонами, один из которых реконструирован в 1987 г. Стены рустованы и окрашены. Планировка дома изменена. Реконструкции подверглись и кирпичные службы, утратившие изначальный вид.

Усадебный парк XVIII-XIX вв. частично обновлен в 1930-х гг. Пейзажный парк смешанных пород спускается от дома по террасированному пологому склону к реке Разводне. Парк богат ценными видами древеснокустарниковой растительности. Разнообразие формы крон и сезонной окраски деревьев, сочетание одиночных и групповых посадок, разбросанных на зеленых лужайках, делают парк очень живописным. В прошлом речка была запружена, и парк оканчивался водным зеркалом. Сейчас в парке имеется только небольшой копаный обмелевший пруд в окружении ив, липы и лиственницы. От регулярного сада XVIII в., заложенного на вершине холма, осталась старая липовая аллея.

Земельный участок под объектом культурного наследия на государственном кадастровом учете не состоит.

Усадьба не доступна для свободного посещения.

#### **Защитная зона**

В качестве первоочередных мероприятий по сохранению и использованию объекта культурного наследия регионального значения «Усадьба "Кораллово"» (1. главный дом, 1850 г.; 2. парк, кон. XVIII-XIX вв.)» проект генерального плана предлагает произвести разработку научно обоснованных проектов территории и зон охраны, а также их утверждение в установленном законом порядке.

До проведения данных мероприятий для объекта культурного наследия, расположенного вне границ населенного пункта, не имеющего утвержденной территории, являющегося ансамблем, устанавливается защитная зона на расстоянии 300 м от линии общего контура ансамбля, образуемого соединением внешних точек наиболее удаленных элементов ансамбля, включая парковую территорию (согласно 95-ФЗ от 05.04.2016).

В границах защитных зон «в целях обеспечения сохранности объектов культурного наследия и композиционно-видовых связей (панорам) запрещаются строительство объектов капитального строительства и их реконструкция, связанная с изменением их параметров (высоты, количества этажей, площади), за исключением строительства и реконструкции линейных объектов». (95-ФЗ от 05.04.2016).


#### **5.9. Братская могила советских воинов, 1941 г.**

Братская могила советских воинов, 1941 г., поставленная на государственную охрану постановлением Правительства Московской области от 15.03.2002 № 84/9, расположена в Одинцовском районе, д. Кораллово, в парке у ж/д переезда.

Земельный участок под объектом культурного наследия на государственном кадастровом учете не состоит.







### **Защитная зона**

В качестве первоочередных мероприятий по сохранению и использованию объекта культурного наследия регионального значения «Братская могила советских воинов, 1941 г.» проект генерального плана предлагает произвести разработку научно обоснованных проектов территории и зон охраны, а также их утверждение в установленном законом порядке.

До проведения данных мероприятий для объекта культурного наследия, расположенного вне границ населенного пункта, не имеющего утвержденной территории, не являющегося ансамблем, устанавливается защитная зона на расстоянии 300 м от ограды мемориала (согласно 95-ФЗ от 05.04.2016).

В границах защитных зон «в целях обеспечения сохранности объектов культурного наследия и композиционно-видовых связей (панорам) запрещаются строительство объектов капитального строительства и их реконструкция, связанная с изменением их параметров (высоты, количества этажей, площади), за исключением строительства и реконструкции линейных объектов». (95-ФЗ от 05.04.2016).

### **5.10. Братская могила советских воинов, 1941 г.**

Братская могила советских воинов, 1941 г., поставленная на государственную охрану постановлением Правительства Московской области от 15.03.2002 № 84/9, расположена в Одинцовском районе, д. Локотне, в 100 м от шоссе Локотня-Каринское, на территории Локотнинского кладбища, у его южной границы.

Земельный участок под объектом культурного наследия на государственном кадастровом учете не состоит. Объект расположен на земельном участке с кадастровым номером 50:20:0080701:91 с разрешенным видом использования «для размещения кладбищ»




### **Проектные предложения**

В качестве первоочередных мероприятий по сохранению и использованию объекта культурного наследия регионального значения «Братская могила советских воинов, 1941 г.» проект генерального плана предлагает произвести разработку научно обоснованных проектов территории и зон охраны, а также их утверждение в установленном законом порядке.

Согласно 95-ФЗ от 05.04.2016 для захоронений, расположенных в границах некрополей, защитная зона не устанавливается.

### ***5.11. Церковь Покрова Пресвятой Богородицы, 1873 г.***

Храм Покрова Пресвятой Богородицы, 1873 г., поставленный на государственную охрану постановлением Правительства Московской области от 15.03.2002 № 84/9, расположена в Одинцовском районе, д. Локотня.



При первом упоминании села Локотня в писцовой книге за 1470 г., отмечено, что в нем имелась деревянная церковь Покрова Божией Матери. В смутное время церковь была уничтожена вместе с селом.

В 1655 году княгиня Голицына вновь выстроила деревянную церковь в честь Покрова Пресвятой Богородицы с приделами равноапостольной Марии Магдалины и святителя Николая Мирликийского.

В 1762 году была выстроена новая деревянная, на каменном фундаменте, однопрестольная Покровская церковь с деревянной колокольней.

В 1872-1877 годах вместо обветшалого деревянного был построен каменный храм по проекту В.О. Грудзины, на средства прихожан, который сохранился до сегодняшнего дня. Фасады обелены по кладке, в конструкциях и карнизах ограниченно использован белый камень. Образец художественной эклектики с элементами псевдорусского стиля, памятник характерен для сельской культовой архитектуры своего времени. Его трехчастная композиционная схема имеет каноническую форму, выработанную строительной практикой 1850-1860 годов. Основой её служит бесстолпный одноглавый одноапсидный храм в виде двусветного четверика, перекрытого глухим сомкнутым сводом. Широкий декоративный пояс делит объем на два яруса, из которых верхний со срезанными углами, над карнизом по осям боковых фасадов поднимаются полукруглые тимпаны в форме килевидных кокошников, обрамляющие крупные окна второго света.

К храму примыкает пониженная сводчатая трапезная с двумя столбами, ограничивающими пространство придельных алтарей. Завершает композицию трехъярусная колокольня под купольным сводом, верхний ярус которой по характеру близок объемному решению храма. Все части здания художественно объединяют мотив арочных окон с килевидными архивольтами и широкий антаблемент с поребриком, филенками и фигурным подзором.

В храме имеется три придела: главный – Покрова Божией Матери, правый – Святителя Николая Мирликийского и левый – во имя святых Семи Отроков Ефесских.

В 1930 году храм был закрыт и разграблен. Во время войны в 1941 году в здании полуразрушенной церкви располагался штаб 144 дивизии 5-й армии генерала Л.А. Говорова. Во время военных действий храму был причинён значительный ущерб: в каменном своде храма, а также в стене колокольни имелись большие пробоины от бомб и снарядов. После войны храм использовался в качестве мастерских, зернохранилища, склада под удобрения.

В 2002 г. храм передан Русской Православной церкви. Отреставрирован.

Храм расположен на земельном участке с кадастровым номером 50:20:0080701:57 (категория – земли поселений (земли населенных пунктов); разрешенное использование по документу – под строительство Воскресной школы, дома притча, дома).

#### **Защитная зона**

В качестве первоочередных мероприятий по сохранению и использованию объекта культурного наследия регионального значения «Храм Покрова Пресвятой Богородицы, 1873 г.» проект генерального плана предлагает произвести разработку научно обоснованных проектов территории и зон охраны, а также их утверждение в установленном законом порядке.

До проведения данных мероприятий для объекта культурного наследия, расположенного в границах населенного пункта, не имеющего утвержденной территории, не являющегося ансамблем, устанавливается защитная зона на расстоянии 200 м от линий внешних стен памятника (согласно 95-ФЗ от 05.04.2016).

В границах защитных зон «в целях обеспечения сохранности объектов культурного наследия и композиционно-видовых связей (панорам) запрещаются строительство объектов капитального строительства и их реконструкция, связанная с изменением их параметров (высоты, количества этажей, площади), за исключением строительства и реконструкции линейных объектов». (95-ФЗ от 05.04.2016).

#### **5.12. Церковь архангела Михаила, 1881-1887 гг.**

Храм архангела Михаила, 1881-1887 гг., поставленный на государственную охрану постановлением Правительства Московской области от 15.03.2002 № 84/9, расположена в Одинцовском районе, с. Михайловское.



Храм Михаила архангела сооружен из кирпича на месте сгоревшего деревянного храма в 1881-1887 гг. на средства В.П. Анофриева. Скромный образец приходского сельского храма, он принадлежит к группе однотипных звенигородских храмовых построек, возведенных по проектам В.О. Грудзины. При традиционном трехчастном плане объемно-пространственная структура памятника и его облик отвечают канонам официального псевдорусского стиля. Основу здания составляет одноглавый бесстолпный храм в виде двусветного четверика, перекрытый глухим сомкнутым сводом. Фасады разделены лопатками на три равные прясла и увенчаны горизонтальным карнизом под четырехскатную кровлю. Членение стен лопатками распространяется и на смежную двухпридельную трапезную, связывающую храм с трехъярусной шатровой колокольней. Все части здания объединены общим мотивом крупных арочных окон с килевидными архивольтами и рисунком карнизов с зубчиками и венчающим профилем из белого камня.

Различные по характеру помещения церкви слабо связаны между собой. Высокое целостное основное пространство сопоставлено с пониженной сводчатой трапезной значительно большей площади, где два столба ограничивают ячейки придельных алтарей. Внутренняя отделка обновляется. Стены заново оштукатурены и побелены, пол в храме настлан плитами искусственного камня.

Храм расположен на земельном участке с кадастровым номером 50:20:0080602:67 (категория – земли поселений (земли населенных пунктов); разрешенное использование по документу – «для обслуживания храма».

### **Защитная зона**

В качестве первоочередных мероприятий по сохранению и использованию объекта культурного наследия регионального значения «Храм архангела Михаила, 1881-1887 гг.» проект генерального плана предлагает произвести разработку научно обоснованных проектов территории и зон охраны, а также их утверждение в установленном законом порядке.

До проведения данных мероприятий для объекта культурного наследия, расположенного в границах населенного пункта, не имеющего утвержденной территории,


не являющегося ансамблем, устанавливается защитная зона на расстоянии 200 м от линий внешних стен памятника (согласно 95-ФЗ от 05.04.2016).

В границах защитных зон «в целях обеспечения сохранности объектов культурного наследия и композиционно-видовых связей (панорам) запрещаются строительство объектов капитального строительства и их реконструкция, связанная с изменением их параметров (высоты, количества этажей, площади), за исключением строительства и реконструкции линейных объектов». (95-ФЗ от 05.04.2016).

### **5.13. Братская могила советских воинов, 1941 г.**

Братская могила советских воинов, 1941 г., поставленная на государственную охрану постановлением Правительства Московской области от 15.03.2002 № 84/9, расположена в Одинцовском районе, юго-восточнее д. Михайловское, на территории храма архангела Михаила, 1881-1887 гг.

Земельный участок под объектом культурного наследия на государственном кадастровом учете не состоит. Объект расположен на земельном участке с кадастровым номером с кадастровым номером 50:20:0080602:67 (категория – земли поселений (земли населенных пунктов); разрешенное использование по документу – «для обслуживания храма».



#### **Защитная зона**

В качестве первоочередных мероприятий по сохранению и использованию объекта культурного наследия регионального значения «Братская могила советских воинов, 1941 г.» проект генерального плана предлагает произвести разработку научно обоснованных проектов территории и зон охраны, а также их утверждение в установленном законом порядке.

До проведения данных мероприятий для объекта культурного наследия, расположенного в границах населенного пункта, не имеющего утвержденной территории, не являющегося ансамблем, устанавливается защитная зона на расстоянии 200 м от отсыпки мемориала (согласно 95-ФЗ от 05.04.2016).

В границах защитных зон «в целях обеспечения сохранности объектов культурного наследия и композиционно-видовых связей (панорам) запрещаются строительство объектов капитального строительства и их реконструкция, связанная с изменением их параметров (высоты, количества этажей, площади), за исключением строительства и реконструкции линейных объектов». (95-ФЗ от 05.04.2016).

#### ***(5. 14<sup>1</sup>). Братская могила советских воинов, 1941 г.***

Братская могила советских воинов, 1941 г., поставленная на государственную охрану постановлением Правительства Московской области от 15.03.2002 № 84/9, ранее располагалась в Одинцовском районе, юго-восточнее д. Покровское, на северо-западной окраине кладбища.

Вследствие естественных оползневых процессов, развивавшихся на территории братской могилы, расположенной на естественном возвышении, обелиск и надгробие подверглись значительному разрушению. Для увековечивания памяти воинов, покоившихся в братской могиле на кладбище д. Покровское, их останки на основании Постановления главы СП Ершовского Одинцовского МР МО №245 от 06.04.2010 (ПРИЛОЖЕНИЯ 3, 4) были перезахоронены в «Братскую могилу советских воинов, Одинцовский район, с. Каринское» (№ 6 перечня).

Таким образом, объект культурного наследия регионального значения «Братская могила советских воинов, 1941 г.» утрачен.

Проектные предложения по установке территории и охранной зоны объекта культурного наследия не разрабатываются.

Проект генерального плана вносит предложение о корректировке списка объектов культурного наследия регионального значения СП Ершовского, Одинцовского МР, Московской области в связи с перенесением братской могилы, являвшейся предметом государственной охраны.

#### ***5.14. 45-мм пушка, установленная на рубеже обороны в честь начала изгнания 6 декабря 1941 г. немецких войск***

45-мм пушка, установленная на рубеже обороны в честь начала изгнания 6 декабря 1941 г. немецких войск, поставленная на государственную охрану постановлением Правительства Московской области от 15.03.2002 № 84/9, расположена в Одинцовском районе, Одинцовский район, с. Рыбушкино, 9-й км шоссе Звенигород-Каринское.

Земельный участок под объектом культурного наследия на государственном кадастровом учете не состоит. Объект расположен на землях сельскохозяйственного использования.

---

<sup>1</sup> Несуществующий по факту ОКН



#### **Защитная зона**

В качестве первоочередных мероприятий по сохранению и использованию объекта культурного наследия регионального значения «45-мм пушка, установленная на рубеже обороны в честь начала изгнания 6 декабря 1941 г. немецких войск» проект генерального плана предлагает произвести разработку научно обоснованных проектов территории и зон охраны, а также их утверждение в установленном законом порядке.

До проведения данных мероприятий для объекта культурного наследия, расположенного вне границ населенного пункта, не имеющего утвержденной территории, не являющегося ансамблем, устанавливается защитная зона на расстоянии 300 м от ограды мемориала (согласно 95-ФЗ от 05.04.2016).

В границах защитных зон «в целях обеспечения сохранности объектов культурного наследия и композиционно-видовых связей (панорам) запрещаются строительство объектов капитального строительства и их реконструкция, связанная с изменением их параметров (высоты, количества этажей, площади), за исключением строительства и реконструкции линейных объектов». (95-ФЗ от 05.04.2016).

#### **5.15. Могила продкомиссара Макарова Константина Ивановича (1891-1918 гг.), погибшего во время контрреволюционного мятежа в г. Звенигороде**

Могила продкомиссара Макарова Константина Ивановича (1891-1918 гг.), погибшего во время контрреволюционного мятежа в г. Звенигороде, поставленная на государственную охрану решением Исполкома Мособлсовета от 25.01.1990 № 49/3, расположена в Одинцовском районе, с. Саввинская слобода.

Могила продкомиссара Макарова находится в мемориале «Братская могила советских воинов», находящейся в ограде храма Николая Мирликийского. Имя К.И. Макарова начертано на отдельной памятной плите.



Земельный участок под объектом культурного наследия на государственном кадастровом учете не состоит. Объект расположен на земельном участке с кадастровым номером 50:20:0080803:442 с разрешенным видом использования «для размещения кладбища».




### **Проектные предложения**

В качестве первоочередных мероприятий по сохранению и использованию объекта культурного наследия регионального значения «Могила продкомиссара Макарова Константина Ивановича (1891-1918 гг.), погибшего во время контрреволюционного мятежа в г. Звенигороде» проект генерального плана предлагает произвести научно обоснованного проекта территории и зон охраны, а также их утверждение в установленном законодательством порядке.

Согласно 95-ФЗ от 05.04.2016 для захоронений, расположенных в границах некрополей, защитная зона не устанавливается.

### **5.16. Братская могила советских воинов, 1941 г**

Братская могила советских воинов, 1941 г., поставленная на государственную охрану постановлением Правительства Московской области от 15.03.2002 № 84/9, расположена в Одинцовском районе, д. Улитино.



### **Защитная зона**

В качестве первоочередных мероприятий по сохранению и использованию объекта культурного наследия регионального значения «Братская могила советских воинов, 1941 г.» проект генерального плана предлагает произвести разработку научно обоснованных проектов территории и зон охраны, а также их утверждение в установленном законом порядке.

До проведения данных мероприятий для объекта культурного наследия, расположенного в границах населенного пункта, не имеющего утвержденной территории, не являющегося ансамблем, устанавливается защитная зона на расстоянии 200 м от ограды мемориала (согласно 95-ФЗ от 05.04.2016).

В границах защитных зон «в целях обеспечения сохранности объектов культурного наследия и композиционно-видовых связей (панорам) запрещаются строительство объектов капитального строительства и их реконструкция, связанная с изменением их параметров (высоты, количества этажей, площади), за исключением строительства и реконструкции линейных объектов». (95-ФЗ от 05.04.2016).

### **5.17. Братская могила советских воинов, 1941 г**

Братская могила советских воинов, 1941 г., поставленная на государственную охрану постановлением Правительства Московской области от 15.03.2002 № 84/9, расположена в Одинцовском районе, д. Хаустово.

Земельный участок под объектом культурного наследия на государственном кадастровом учете не состоит. Объект расположен в северо-западной части поселения, в окружении индивидуальной застройки.



### **Защитная зона**

В качестве первоочередных мероприятий по сохранению и использованию объекта культурного наследия регионального значения «Братская могила советских воинов, 1941 г.» проект генерального плана предлагает произвести разработку научно обоснованных проектов территории и зон охраны, а также их утверждение в установленном законом порядке.

До проведения данных мероприятий для объекта культурного наследия, расположенного в границах населенного пункта, не имеющего утвержденной территории, не являющегося ансамблем, устанавливается защитная зона на расстоянии 200 м от ограды мемориала (согласно 95-ФЗ от 05.04.2016).

В границах защитных зон «в целях обеспечения сохранности объектов культурного наследия и композиционно-видовых связей (панорам) запрещаются строительство объектов капитального строительства и их реконструкция, связанная с изменением их параметров (высоты, количества этажей, площади), за исключением строительства и реконструкции линейных объектов». (95-ФЗ от 05.04.2016).

## **7. ВЫЯВЛЕННЫЕ ОБЪЕКТЫ КУЛЬТУРНОГО НАСЛЕДИЯ**

На территории сельского поселения Ершовское находятся 13 выявленных объектов культурного наследия (Глава 2 ФАКТИЧЕСКИЕ ПОПРАВКИ К ПЕРЕЧНЮ ОБЪЕКТОВ КУЛЬТУРНОГО НАСЛЕДИЯ, часть 2.2. Поправки к перечню объектов культурного наследия регионального значения).

Выявленные объекты культурного наследия нуждаются в поведении научных обследований.

Согласно постановлению Правительства РФ от 12 сентября 2015 г. N 972 "Об утверждении Положения о зонах охраны объектов культурного наследия (памятников истории и культуры) народов Российской Федерации и о признании утратившими силу отдельных положений нормативных правовых актов Правительства Российской Федерации" «Требование об установлении зон охраны объекта культурного наследия к выявленному объекту культурного наследия не предъявляется».

## **8. МЕРОПРИЯТИЯ ПО СОХРАНЕНИЮ ОБЪЕКТОВ КУЛЬТУРНОГО НАСЛЕДИЯ**

Проектом генерального плана сельского поселения Ершовское предлагаются следующие мероприятия по охране объектов культурного наследия:

1. Разработка научно обоснованных проектов зон охраны объектов культурного наследия регионального значения и утверждение их в установленном законом порядке.
2. Соблюдение режимов использования территорий и охранных зон объектов культурного наследия, установленных в законном порядке, и защитных зон объектов культурного наследия (ФЗ-95).
3. Сохранение существующего использования объектов культурного наследия.
4. Установка охранных досок на объектах культурного наследия сельского поселения.
5. Поведение научного обследования выявленного объекта культурного наследия.

До утверждения проектов зон охраны объектов культурного наследия в установленном законом порядке планируемое размещение объектов капитального строительства и освоение земельных участков на территориях планируемых зон охраны осуществляется по согласованию с органами охраны объектов культурного наследия.

**ПРИЛОЖЕНИЕ 1.**

ПИСЬМО МИНИСТЕРСТВА КУЛЬТУРЫ МОСКОВСКОЙ ОБЛАСТИ № ИСХ-10918/14-07 ОТ 22.12.2014

Межведомственная система электронного документооборота Московской области



**МИНИСТЕРСТВО КУЛЬТУРЫ  
МОСКОВСКОЙ ОБЛАСТИ**

бульвар Строителей, д. 4, в/я № 346, г. Красногорск,  
Московская область, 143407

тел. (495) 252 02 00, факс (495) 252 02 03  
e-mail: min@mosoblkulture.ru

Начальнику Главного управления  
архитектуры и градостроительства  
Московской области

В.В. Гордиенко

Уважаемый Владислав Валерьевич!

В соответствии с Вашим письмом от 15.12.2014 № 31Исх-6690/16 в Министерстве культуры Московской области рассмотрен проект технического задания на разработку проекта генерального плана сельского поселения Ершовское Одинцовского муниципального района Московской области.

По результатам рассмотрения сообщаем, что в состав материалов по обоснованию проекта генерального плана включен раздел: «Объекты культурного наследия», предусматривающий мероприятия по сохранению памятников истории и культуры, расположенных на территории муниципального образования.

В соответствии с пунктами 7.5 (Библиотеки), 7.6 (Учреждения клубного типа) и 11 (Иные показатели) Таблицы № 1 к указанному Техническому заданию, Министерство культуры Московской области направляет соответствующие данные, а также перечни объектов культурного наследия федерального, регионального значения и выявленных объектов культурного наследия, расположенных на территории сельского поселения Ершовское.

На основании изложенного сообщаем, что Министерство культуры Московской области согласовывает представленный проект технического задания.


Приложение: на 9 л. в 1 экз.

Заместитель министра культуры  
Московской области

Р.М. Васильев

Новосельский П.Ю.  
(495)252-02-33

Документ создан в электронной форме. № Исх-10918/14-07 от 22.12.2014. Исполнитель:Новосельский П.Ю.  
Страница 1 из 11. Страница создана: 22.12.2014 10:31



№ п/п	Наименование объекта культурного наследия федерального значения	Реквизиты и наименование акта органа государственной власти о постановке на государственную охрану объекта культурного наследия	Местонахождение объекта культурного наследия федерального значения в соответствии с актом органа государственной власти о его постановке на государственную охрану	Местонахождение объекта культурного наследия федерального значения в соответствии с данными органов технической инвентаризации	/границы территории/зоны охраны
1	2	3	4	5	6
1.	Усадьба Олсуфьева, 1830 г.: 1. - Главный дом; 2. - Парк с прудом	постановление Совета Министров РСФСР от 30.08.1960 № 1327 (приложение 1)	Кунцевский район, село Ершово	Данных органов технической инвентаризации нет. По имеющимся сведениям современный адрес: Одинцовский район, село Ершово	
2.	Каринское городище, нач. I тыс.н.э., V-VII вв.н.э.	Указ Президента РФ от 20.02.1995 № 176	Одинцовский район, юго-западнее с. Каринского, на левом берегу Москвы-реки	Данных органов технической инвентаризации нет.	
3.	Усадьба "Покровское-Засекино", в которой в 30-40-х гг. XIX в. Жил революционер Герцен Александр Иванович: 1. - Главный дом (деревянный); 2. – Парк; 3. – Пруды	постановление Совета Министров РСФСР от 04.12.1974 № 624	Одинцовский район, пос. Покровское	Данных органов технической инвентаризации нет.	

№ п/п	Наименование объекта культурного наследия регионального значения	Реквизиты и наименование акта органа государственной власти о постановке на государственную охрану объекта культурного наследия	Местонахождение объекта культурного наследия регионального значения в соответствии с актом органа государственной власти о его постановке на государственную охрану	Местонахождение объекта культурного наследия регионального значения в соответствии с данными органов технической инвентаризации	/границы территории/зоны охраны
1	2	3	4	5	6
1.	Братская могила советских воинов, 1941 г.	постановление Правительства Московской области от 15.03.2002 № 84/9	Одинцовский район, д. Аксиньино	Данных органов технической инвентаризации нет.	
2.	Церковь Покрова и Николы, XIX в.	решение Исполкома Мособлсовета от 13.10.1975 № 1343	Одинцовский район, с. Аксиньино	Данных органов технической инвентаризации нет.	
3.	Братская могила советских воинов, 1941 г.	постановление Правительства Московской области от 15.03.2002 № 84/9	Одинцовский район, с. Ершово	Данных органов технической инвентаризации нет.	
4.	Братская могила советских воинов, 1941 г.	постановление Правительства Московской области от 15.03.2002 № 84/9	Одинцовский район, с. Ершово, территория дома отдыха "Ершово"	Данных органов технической инвентаризации нет.	
5.	Братская могила советских воинов, 1941 г.	постановление Правительства Московской области от 15.03.2002 № 84/9	Одинцовский район, д. Иглово	Данных органов технической инвентаризации нет.	
6.	Братская могила советских	постановление	Одинцовский район	Данных органов	

	воинов, 1941 г.	Правительства Московской области от 15.03.2002 № 84/9	с. Каринское	технической инвентаризации нет.	
7.	Братская могила советских воинов, 1941 г.	постановление Правительства Московской области от 15.03.2002 № 84/9	Одинцовский район, д. Козино	Данных органов технической инвентаризации нет.	
8.	Усадьба «Кораллово»: 1. главный дом, 1850 г. 2. парк, кон. XVIII-XIX вв.	постановление Правительства Московской области от 15.03.2002 № 84/9	Одинцовский район, пос. Кораллово, пансионат «Кораллово»	Данных органов технической инвентаризации нет.	
9.	Усадьба Коралово, XIX в.	постановление Совета Министров РСФСР от 30.08.1960 № 1327 (приложение 2)	Кунцевский район, с. Коралово	Данных органов технической инвентаризации нет. Современный адрес: Одинцовский район, с. Коралово	
10.	Братская могила советских воинов, 1941 г.	постановление Правительства Московской области от 15.03.2002 № 84/9	Одинцовский район, д. Кораллово, парк у железнодорожного переезда	Данных органов технической инвентаризации нет.	
11.	Братская могила советских воинов, 1941 г.	постановление Правительства Московской области от 15.03.2002 № 84/9	Одинцовский район, д. Локотня, в 100 м от шоссе Локотня- Каринское	Данных органов технической инвентаризации нет.	
12.	Церковь Покрова Пресвятой Богородицы, 1873 г.	постановление Правительства Московской области от 15.03.2002 № 84/9	Одинцовский район, д. Локотня	Данных органов технической инвентаризации нет.	
13.	Церковь архангела Михаила, 1881-1887 гг.	постановление Правительства Московской области от 15.03.2002 № 84/9	Одинцовский район, с. Михайловское	Данных органов технической инвентаризации нет.	
14.	Братская могила советских	постановление	Одинцовский район	Данных органов	



	воинов, 1941 г.	Правительства Московской области от 15.03.2002 № 84/9	д. Михайловское, юго-восточнее деревни	технической инвентаризации нет.	
15.	Братская могила советских воинов, 1941 г.	постановление Правительства Московской области от 15.03.2002 № 84/9	Одинцовский район, д. Покровское, кладбище, северо-западная окраина	Данных органов технической инвентаризации нет.	
16.	45-мм пушка, установленная на рубеже обороны в честь начала изгнания 6 декабря 1941 г. немецких войск	постановление Правительства Московской области от 15.03.2002 № 84/9	Одинцовский район, с. Рыбушкино, 9-й км шоссе Звенигород-Каринское	Данных органов технической инвентаризации нет.	
17.	Могила продкомиссара Макарова Константина Ивановича (1891-1918 гг.), погибшего во время контрреволюционного мятежа в г. Звенигороде.	решение Исполкома Мособлсовета от 25.01.1990 № 49/3	Одинцовский район, с. Саввинская слобода	Данных органов технической инвентаризации нет.	
18.	Братская могила советских воинов, 1941 г.	постановление Правительства Московской области от 15.03.2002 № 84/9	Одинцовский район, д. Улитино	Данных органов технической инвентаризации нет.	
19.	Братская могила советских воинов, 1941 г.	постановление Правительства Московской области от 15.03.2002 № 84/9	Одинцовский район, д. Хаустово	Данных органов технической инвентаризации нет.	

№ п/п	Наименование выявленного объекта культурного наследия значения	Реквизиты и наименование акта органа государственной власти о постановке на государственную охрану объекта культурного наследия	Местонахождение выявленного объекта культурного наследия в соответствии с актом органа государственной власти о его постановке на государственную охрану	Местонахождение объекта выявленного культурного наследия в соответствии с данными органов технической инвентаризации
1.	Селище "Анашкино 1", XVI-XVIII вв.	Сведения для постановки под государственную охрану, Алексеев А.В., 2009 год	д. Анашкино, в 1,6 км на север - северо-восток от деревни, в 0,7 км на северо-восток от дачного поселка "Щербаковец", примыкающего с северо-востока к деревни Анашкино, в 0,45 км северо-восточнее края поля и в 1,25 км восточнее р. Капанка (левый приток р. Таруса (правый приток р. Нара))	
2.	Селище "Анашкино 2", XV-XVI вв.	Сведения для постановки под государственную охрану, Алексеев А.В., 2009 год	д. Анашкино, с/п Ершовское, в 1,7 км на юго-восток от деревни, в 1,5 км на восток от р. Капанка (левый приток р. Таруса (Правый приток р. Нара)), в 1 км на восток - юго-восток от пмонерского лагеря	
3.	Селище "Ершово 1", XV-XVIII вв.	Сведения для постановки под государственную охрану, Алексеев А.В., Смирнов А.Н., 2009 год	с. Ершово, в 2 км к востоку от восточной оконечности села, в 2,5 км к юго-юго-западу от деревни Кезьмино, в 0,45 км к западу от автодороги, связывающей г. Звенигород с Волоколамским шоссе	
4.	Селище "Ершово 2", XV- нач. XVII в.	Сведения для постановки под государственную охрану, Алексеев А.В., 2009 год	с. Ершово, в 2,2 км к востоку-юго-востоку от восточной па, в 3,2 км к	

			юго-юго-западу от деревни Кезьино, в 0,3 км к западу от автодороги, связывающей г. Звенигород с Волоколамским шоссе	
5.	Усадьба Олсуфьева, 1830 г.: - оранжерея	распоряжение Министерства культуры Московской области от 13.09.2007 № 497-р	с. Ершово	
6.	Селище "Завязово 1", XIV-XVII вв.	Сведения для постановки под государственную охрану, Миненко В.В., 2011 год	д. Завязово, в 1,16 км к северо-западу от северной окраины деревни	
7.	Селище "Ивашково 1", XIV-XVIII вв. (урочище Богородское)	Сведения для постановки под государственную охрану, Лазукин А.В., 2009 год	д. Ивашково, в 0,7 км к юго-западу от деревни Ивашково, в 7 км к северо-западу от г. Звенигорода, в урочище Богородское, на правом коренном берегу р. Хвощинки	
8.	Грунтовый могильник	приказ Комитета по культуре Администрации Московской области от 06.05.2002 № 146	с. Козино	
9.	Селище	приказ Комитета по культуре Администрации Московской области от 06.05.2002 № 146	с. Козино	
10.	Селище "Липки", XV-XVII вв.	Сведения для постановки под государственную охрану, Алексеев А.В., 2009 год	д. Липки, в 2 км к западу-северо-западу от деревни Липки, в 2,1 км к югу от деревни Кезьино, 0,25 км к юго-востоку от автодороги, связывающей г. Звенигород с Волоколамским шоссе	
11.	Селище "Михайловское 1"	сведения для постановки под государственную охрану, Алексеев А.В., 2012	с. Михайловское, в 0,3 км к северу от северной	

		год	охраны села, на первой надпойменной террасе левого берега р. Москвы при устье безымянного ручья.	
12.	Усадьба "Покровское-Засекино", в которой в 30-40-х гг. XIX в. Жил революционер Герцен Александр Иванович: - церковь Покрова Пресвятой Богородицы;	приказ Министерства культуры Московской области от 10.06.2003 № 346	пос. Покровское	
13.	Усадьба "Покровское-Засекино", в которой в 30-40-х гг. XIX в. Жил революционер Герцен Александр Иванович: западная служебная постройка;	распоряжение Министерства культуры Московской области от 24.03.2006 № 145-р	пос. Покровское	
14.	Усадьба "Покровское-Засекино", в которой в 30-40-х гг. XIX в. Жил революционер Герцен Александр Иванович: восточная служебная постройка (руины)	распоряжение Министерства культуры Московской области от 24.03.2006 № 145-р	пос. Покровское	
15.	Усадьба "Покровское-Засекино", в которой в 30-40-х гг. XIX в. Жил революционер Герцен Александр Иванович: конюшня	распоряжение Министерства культуры Московской области от 24.03.2006 № 145-р	пос. Покровское	
16.	Поселение "Саввинская Слобода 2"	приказ Комитета по культуре Администрации Московской области от 31.12.1998 № 354	д. Саввинская Слобода (на левом берегу р. Москвы, на юго-восточной окраине села, в 1 км к юго-юго-западу от Саввино-Сторожевского монастыря)	
17.	Могила братская воинов Советской Армии	приказ Комитета по культуре Администрации Московской области от 20.07.2001 № 232	д. Саввинская Слобода	
18.	Селище "Сурмино 1", XIV-XVI вв.	Сведения для постановки под государственную охрану.	д. Сурмино, в 4,4 км к западу - западной	

		Миненко В.В., 2011 год	окраины деревни	
19.	Селище "Хотяжи 2"	приказ Комитета по культуре Администрации Московской области от 20.07.2001 № 232	д. Хотяжи (правый берег р. Москвы, в 0,3 км к юго-востоку от д. Хотежи и в 0,85 км к западу от д. Никифоровское)	
20.	Могильник у д. Хотяжи	приказ Комитета по культуре Администрации Московской области от 20.07.2001 № 232	д. Хотяжи (Мышкино) (правый берег р. Москвы, в 0,2 км к югу от деревни)	
21.	Селище "Хотяжи 1"	приказ Комитета по культуре Администрации Московской области от 20.07.2001 № 232	д. Хотяжи (на левом берегу р. Москвы, в 20 км к юго-западу от г. Звенигорода, близ д. Хотежи)	

**ПРИЛОЖЕНИЕ 2**

**ПИСЬМО МИНИСТЕРСТВА КУЛЬТУРЫ МО № ИСХ-9515/14-07 ОТ 14.11.2014 С  
ПЕРЕЧНЕМ ОКН ФЕДЕРАЛЬНОГО ЗНАЧЕНИЯ**



**МИНИСТЕРСТВО КУЛЬТУРЫ  
МОСКОВСКОЙ ОБЛАСТИ**

бульвар Строителей, д. 4, в/я № 346, г. Красногорск,  
Московская область, 143407

тел. (495) 252 02 00, факс (495) 252 02 03  
e-mail: min@mosoblkulture.ru

Начальнику Главного управления  
архитектуры и градостроительства  
Московской области

В.В. Гордиенко

Уважаемый Владислав Валерьевич!

В соответствии с Вашим письмом от 06.11.2014 № 31Исх(з)-287/16 в Министерстве культуры Московской области рассмотрен проект технического задания на разработку проекта генерального плана сельского поселения Никольское Одинцовского муниципального района Московской области.

По результатам рассмотрения сообщаем, что в состав материалов по обоснованию проекта генерального плана включен раздел: «Объекты культурного наследия», предусматривающий мероприятия по сохранению памятников истории и культуры, расположенных на территории муниципального образования.

Дополнительно сообщаем, что в соответствии с Таблицей № 1 к указанному Техническому заданию, пункты 7.9 (библиотеки) и 11 (объекты культурного наследия) в указанном задании отсутствуют.

В связи с этим Министерство культуры Московской области считает необходимым дополнить таблицу пунктом 7.9 (библиотеки), а также пунктом 11 (объекты культурного наследия) в соответствии с прилагаемым перечнем объектов культурного наследия федерального, регионального значения, а также выявленных объектов культурного наследия, расположенных на территории сельского поселения Никольское.

Приложение: на 5 л. в 1 экз.

Первый заместитель  
министра культуры  
Московской области

А.Ю. Мурашов

**Список объектов культурного наследия федерального значения  
сельское поселение Никольское Одинцовского муниципального района Московской области**

<b>№ п/п</b>	<b>Наименование объекта культурного наследия федерального значения</b>	<b>Местонахождение объекта культурного наследия федерального значения в соответствии с актом органа государственной власти о его постановке на государственную охрану</b>	<b>Реквизиты и наименование акта органа государственной власти о постановке на государственную охрану объекта культурного наследия</b>
<b>1.</b>	Бушаринское городище, I-VII вв.н.э., V-VII вв.н.э.	Одинцовский район, 1,5 км южнее д. Бушарино, на правом берегу р. Самынки	Указ Президента РФ от 20.02.1995 № 176
<b>2.</b>	Рязанское городище, нач. I тыс.н.э., V-VII вв.н.э.	Одинцовский район, севернее с. Рязань, на левом берегу Москвы-реки	Указ Президента РФ от 20.02.1995 № 176
<b>3.</b>	Церковь Троицкая, 1644 г.	Кунцевский район, село Троицкое-Голенищево (современный адрес: Одинцовский район, село Троицкое)	постановление Совета Министров РСФСР от 30.08.1960 № 1327 (приложение 1)

**ПРИЛОЖЕНИЕ 3**

**ПОСТАНОВЛЕНИЕ ГЛАВЫ СП ЕРШОВСКОЕ №245 ОТ 06.04.2010 «О  
ПЕРЕЗАХОРОНЕНИИ ОСТАНКОВ ПОГИБШИХ ПРИ ЗАЩИТЕ ОТЕЧЕСТВА»**

**Г Л А В А  
СЕЛЬСКОГО ПОСЕЛЕНИЯ ЕРШОВСКОЕ  
ОДИНЦОВСКОГО МУНИЦИПАЛЬНОГО РАЙОНА  
МОСКОВСКОЙ ОБЛАСТИ  
ПОСТАНОВЛЕНИЕ**

06.04.2010 № 245

с. Ершово

О перезахоронении останков погибших  
при защите Отечества

В целях увековечения памяти погибших при защите Отечества,  
руководствуясь Законом Российской Федерации от 14.01.1993 № 4292-1 «Об  
увековечении памяти погибших при защите Отечества»,

ПОСТАНОВЛЯЮ:

1. Произвести перезахоронение останков воинов, погибших в годы Великой Отечественной войны 1941-1945 гг., из братской могилы села Покровское Одинцовского района Московской области в братскую могилу, расположенную в селе Каринское Одинцовского района Московской области.
2. Мероприятие, указанное в п. 1, провести 07 мая 2010 года.
3. Согласовать проведение перезахоронения с Управлением Министерства обороны Российской Федерации по увековечению памяти погибших при защите Отечества и территориальным отделом Управления Федеральной службы по надзору в сфере защиты прав потребителей и благополучия человека по Московской области в городах Звенигород, Краснознаменск, Одинцовском районе.
4. Обратиться в отдел Военного комиссариата Московской области по городам Одинцово, Звенигород, Краснознаменск и Одинцовскому району с просьбой организации отдания воинских почестей и уведомления родственников погибших о проведении перезахоронения.

И.о. главы сельского поселения Ершовское



Т.А. Палагина

004955



ПРИЛОЖЕНИЕ 4. АКТ О ПРОВЕДЕНИИ ПОИСКОВЫХ РАБОТ И ПЕРЕЗАХОРОНЕНИИ  
ОСТАНКОВ ПОГИБШИХ ВОИНОВ

**А К Т**  
**О ПРОВЕДЕНИИ ПОИСКОВЫХ РАБОТ И ПЕРЕЗАХОРОНЕНИИ ОСТАНКОВ**  
**ПОГИБШИХ ВОИНОВ № 1 ОТ « 6 » 04 2010 г.**

Место составления: область Московская  
город, район Одинцовский  
название местной администрации с. Покровское, Одинцовского р-на  
Мы, нижеподписавшиеся, от администрации \_\_\_\_\_

от военного комиссариата \_\_\_\_\_

руководитель экспедиции ВЛПУ «Обелиск»  
ВН Корольков

составили настоящий Акт о нижеследующем:

1. **Поисковой экспедицией** в составе (объединение, группа): ВЛПУ «Обелиск»

При обследовании территории с разрешения администрации обнаружены:

- 1.1 Останки погибших          в верховом залетании  
всего           
1.2 Неучтенные воинские захоронения всего 1 шт., в т.ч. вскрыто  
захоронений 1 шт.  
1.3 В вскрытых неучтенных воинских захоронениях проведена эксгумация останков погибших  
воинов в количестве 14 чел. (карта-схема вскрытых захоронений прилагается).  
1.4 Обнаружено взрывоопасных предметов          шт., из них уничтожено          шт.  
1.5 Прочее

2. **Всего за время проведения работ эксгумированы останки 14 чел.**  
(п.1.1-1.3)

3. Эксгумация всех обнаруженных останков проведена полностью и квалифицированно в соответствии с методикой проведения данного вида работ.

**4. При эксгумации останков воинов найдено и установлено:**

- 4.1 Смертных медальонов 3 шт., из них прочитано 1 шт., требуют экспертизы 1 шт.  
4.2 Подписанных именных вещей          шт.  
4.3 Всего по прочтению медальонов и подписанных именных вещей установлены данные 1 воина, из них  
полностью          чел., частично          чел.  
4.4 Принадлежность в армии РККА 14 чел., германский вермахт с союзниками          чел.  
5. Полный список установленных именных данных приводится в приложении к настоящему Акту (допускается  
произвольная форма) Список заверяется подписями и печатями сторон.  
6. Основанием для составления настоящего Акта являются Протоколы и Карты эксгумации, хранящиеся после  
окончания работ в поисковом объединении.  
7. Останки погибших воинов перезахоронены на кладбище (имениале), находящемся  
в с. Каринское, Одинцовского р-на

Всего перезахоронено          чел. в          гробах.

8. Почести: воинские да, Духовные да (отдание или нет)

9. Юридический адрес руководителя экспедиции М.П. по Косицкому ул. Висиньского, 12 кв. 42  
телефон (495) 688-85-96

10. Акт составлен в 4-х экземплярах.

11. Приложения: карта (п.1.3), Список именных данных (п.5) *имеющиеся подтверждаются.*

**ПОДПИСИ СТОРОН**

Администрация \_\_\_\_\_

М.П. \_\_\_\_\_

Военный комиссариат \_\_\_\_\_

М.П. \_\_\_\_\_

Руководитель поисковой экспедиции \_\_\_\_\_

М.П. \_\_\_\_\_



ВН Корольков