

# Утверждена

(наименование документа об утверждении, включая

наименования органов государственной власти или

органов местного самоуправления, принявших

решение об утверждении схемы или подписавших соглашение о перераспределении земельных участков

от

№

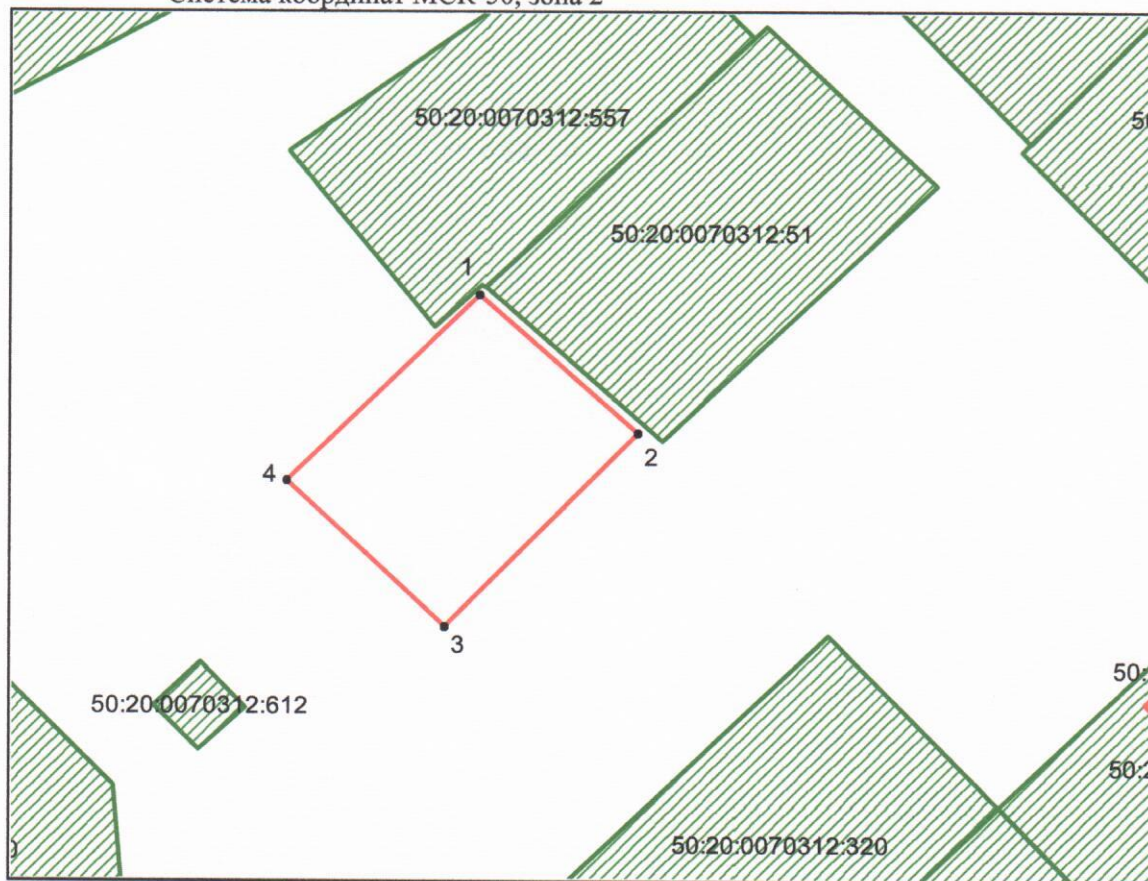
## Схема расположения земельного участка или земельных участков на кадастровом плане территории

Условный номер земельного участка -

Площадь земельного участка 1000 кв.м.




Обозначение характерных точек границ	Координаты, м	
	X	Y
1	453764.15	2163106.75
2	453745.85	2163127.50
3	453719.91	2163102.44
4	453739.49	2163081.67

Система координат МСК-50, зона 2



Масштаб 1:1000

Условные обозначения:

-  - граница образуемого земельного участка
-  - граница учтенных земельных участков
- 50:20:0070312:51 - кадастровый номер земельного участка
-  - поворотная точка границы земельного участка
- 1 - Обозначение характерной точки границы земельного участка