

## Утверждена

(наименование документа об утверждении, включая наименования органов государственной власти или

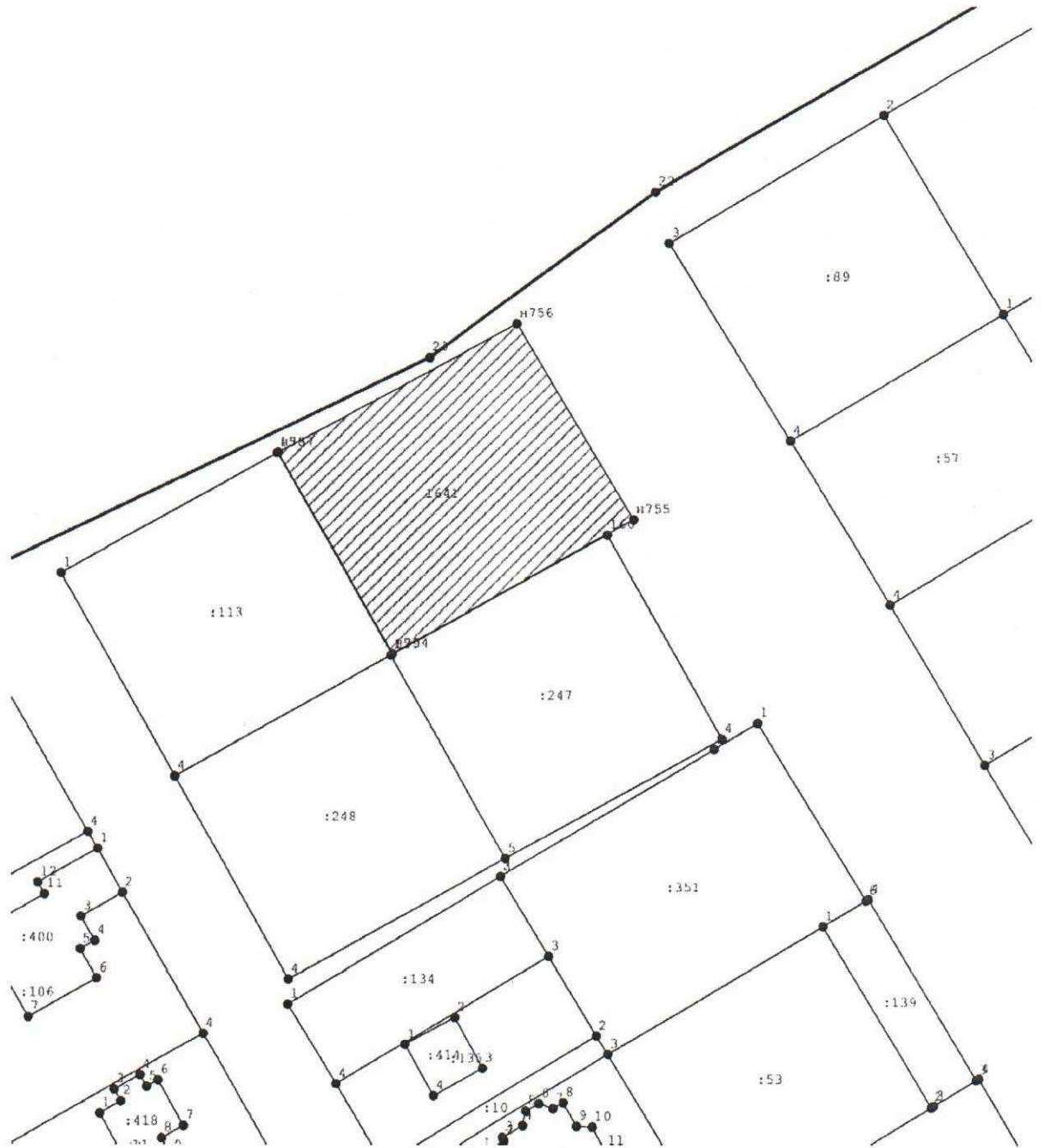
органов местного самоуправления, принявших решение об утверждении схемы или

подписавших соглашение о перераспределении земельных участков)

от \_\_\_\_\_ № \_\_\_\_\_






### Схема расположения земельного участка или земельных участков на кадастровом плане территории

Площадь земельного участка		1 641 м <sup>2</sup>	
Обозначение характерных точек границ	Координаты, м		
	X	Y	
1	2	3	
н754	457 466,07	2 166 219,02	
н755	457 487,67	2 166 257,91	
н756	457 519,57	2 166 239,25	
н757	457 498,68	2 166 200,72	
н754	457 466,07	2 166 219,02	



Масштаб 1:1 000

**Условные обозначения:**

-  - обозначение на схеме наименования участка
-  - обозначение на схеме участка точки n757
-  - обозначение на схеме участка точки n756
-  - обозначение на схеме участка точки n755
-  - обозначение на схеме участка точки n754