

Утверждена

Постановление Администрации Одинцовского муниципального района

(наименование документа об утверждении, включая наименования органов государственной власти или

Московской области

органов местного самоуправления, принявших решение об утверждении схемы или

подписавших соглашение о перераспределении земельных участков)

от _____ № _____

**Схема расположения земельного участка или земельных
участков на кадастровом плане территории**

Площадь земельного участка		1 800 м ²	
Обозначение характерных точек границ	Координаты, м		
	X	Y	
1	2	3	
1	458 984,47	2 168 747,60	
2	458 988,42	2 168 750,16	
3	458 996,42	2 168 775,83	
4	458 983,25	2 168 776,79	
5	458 988,35	2 168 802,43	
6	458 958,49	2 168 805,11	
7	458 954,06	2 168 750,61	
1	458 984,47	2 168 747,60	

Лурмусова Е.А.
10.04.2018.








Система координат МСК-50 зона 2



Масштаб 1:1 000

Условные обозначения:

-  - Граница образуемого земельного участка
-  3У1 - образуемый земельный участок
-  - Границы земельных участков сведения о которых содержатся в ЕГРН
-  - Границы объекта капитального строительства сведения о котором не содержатся в ЕГРН
-  - Граница кадастрового квартала
- 50:20:0070103 - кадастровый номер квартала