



**АДМИНИСТРАЦИЯ  
ОДИНЦОВСКОГО ГОРОДСКОГО ОКРУГА  
МОСКОВСКОЙ ОБЛАСТИ**

**ПОСТАНОВЛЕНИЕ  
от 08.11.2021 № 4039**

об установлении публичного сервитута в порядке главы V.7. Земельного кодекса Российской Федерации по адресу (местоположение): Московская область, Одинцовский городской округ, г. Кубинка в пользу Акционерного общества "Мособлгаз" в целях размещения существующего объекта системы газоснабжения и его неотъемлемых технологических частей - газораспределительная сеть г. Кубинка (Красная Горка) К№ 50:20:0060537:73, находящаяся в собственности Акционерного общества «Мособлгаз», о чем в Едином государственном реестре недвижимости сделана запись регистрации от 10.12.2018 № 50:20:0060537:73-50/042/2018-3

В соответствии с Земельным кодексом Российской Федерации, Федеральным законом от 06.10.2003 № 131-ФЗ «Об общих принципах организации местного самоуправления в Российской Федерации», Законом Московской области № 23/96-ОЗ «О регулировании земельных отношений в Московской области», руководствуясь Уставом муниципального образования Одинцовский городской округ, учитывая ходатайство Акционерного общества "Мособлгаз" (ОГРН 1175024034734, ИНН 5032292612) от 24.09.2021 № P001-5207300732-50153219,

**ПОСТАНОВЛЯЮ:**

1. Установить публичный сервитут на срок 588 месяцев в отношении земель, государственная собственность на которые не разграничена и земельных участков, согласно приложению № 1 к настоящему Постановлению, в пользу Акционерного общества "Мособлгаз", в целях размещения существующего объекта системы газоснабжения и его неотъемлемых технологических частей - газораспределительная сеть г. Кубинка (Красная Горка) КN№ 50:20:0060537:73, находящаяся в собственности Акционерного общества «Мособлгаз», о чем в Едином государственном реестре недвижимости сделана запись регистрации от 10.12.2018 № 50:20:0060537:73-50/042/2018-3, в границах в соответствии с приложением № 2 к настоящему Постановлению.

Срок, в течение которого использование земель и частей земельных участков, указанных в пункте 1 настоящего постановления и (или) расположенных на них объектов недвижимого имущества в соответствии с их разрешенным использованием будет невозможно или существенно затруднено (при возникновении таких обстоятельств) в связи с осуществлением сервитута: определяется планами капитального и (или) текущего ремонта, утверждаемыми АО «Мособлгаз» ежегодно в соответствии со Стандартом организации СТО МОГ 9.4-003-2018 «Сети газораспределения и газопотребления. Общие требования к эксплуатации сетей газораспределения и газопотребления», утвержденным приказом АО «Мособлгаз» от 27.09.2018 № 511, разработанным согласно Федеральному закону от 21.07.1997 № 116-ФЗ «О промышленной безопасности опасных производственных объектов», а также Техническому регламенту «О безопасности сетей газораспределения и газопотребления», утвержденному Постановлением Правительства Российской Федерации от 29.10.2010 № 870, но не более трех месяцев в отношении земельных участков, предназначенных для жилищного строительства (в том числе индивидуального жилищного строительства), ведения личного подсобного хозяйства, садоводства, огородничества, или одного года в отношении иных земельных участков.

Порядок установления зон с особыми условиями использования территорий и содержание ограничений прав на земельные участки в границах таких зон, в целях размещения газораспределительных сетей определен Постановлением Правительства Российской Федерации от 20.11.2000 № 878 «Об утверждении Правил охраны газораспределительных сетей».

Акционерному обществу «Мособлгаз»: - привести земли и части земельных участков, указанных в Приложении № 1 к настоящему постановлению в состояние, пригодное для использования в соответствии с видом разрешенного использования, в срок не позднее чем 3 месяца после завершения деятельности, для осуществления которой установлен публичный сервитут; - направить в Администрацию Одинцовского городского округа Московской области подготовленные в соответствии с Приложением № 2 к настоящему Постановлению сведения о границах публичного сервитута в электронном виде в формате XML в течении трех рабочих дней с момента принятия настоящего Постановления.

2. Администрации в течение 5 рабочих дней направить копию настоящего Постановления в Управление Федеральной службы государственной регистрации, кадастра и картографии по Московской области для внесения сведений об установлении публичного сервитута в отношении земельных участков, указанных в пункте 1 настоящего Постановления, в Единый государственный реестр недвижимости.

3. Администрации в течение 5 рабочих дней опубликовать настоящее Постановление (без сведений о границах публичного сервитута) в официальных средствах массовой информации Одинцовского городского округа Московской области и разместить на официальном информационном сайте администрации - <http://www.odin.ru>. в течение 5 рабочих дней направить копию настоящего Постановления правообладателям земельных участков, в отношении которых принято решение об установлении публичного сервитута.

4. Комитету по управлению муниципальным имуществом Администрации Одинцовского городского округа Московской области в течение 5 рабочих дней направить обладателю публичного сервитута копию настоящего Постановления, сведения о лицах, являющихся правообладателями земельных участков, сведения о лицах, подавших заявления об учете их прав (обременений прав) на земельные участки, способах связи с ними, копии документов, подтверждающих права указанных лиц на земельные участки.

5. Контроль за выполнением настоящего Постановления возложить на заместителя Главы Администрации – начальника Управления правового обеспечения Администрации Одинцовского городского округа Тесля А.А.

Глава Одинцовского  
городского округа



А.Р. Иванов

**Приложение № 1  
к Постановлению  
от 08.11.2021 № 4039**

<b>№</b>	<b>Кадастровый номер земельного участка</b>	<b>Адрес / описание местоположения</b>
<b>1</b>	<b>2</b>	<b>3</b>
1	50:20:0060533:221	Московская область, Одинцовский район, г. Кубинка, СНТ "ВАРЗ", уч. 8/2
2	50:20:0060534:80	Московская область, Одинцовский район, г. Кубинка, СНТ "ВАРЗ", уч. 7/2
3	50:20:0000000:307057	Московская область, р-н Одинцовский, Звенигородское лесничество, Кубинское участковое лесничество, квартал 65, выделы 2-4,7-9; квартал 66, выделы 1-13; квартал 69, выделы 1-30; квартал 70, выделы 1-44; квартал 78, выделы 1-10; квартал 79, выделы 1-26; квартал 86, выделы 1-33
4	50:20:0060534:91	Московская область, р-н Одинцовский, г Кубинка, п Красная Горка, с/т "ВАРЗ"
5	50:20:0060533:20	Местоположение установлено относительно ориентира, расположенного в границах участка. Почтовый адрес ориентира: обл. Московская, р-н Одинцовский, п/а Кубинская, п. Красная горка, с/т "Варз", уч. 9/2
6	50:20:0060553:91	Московская область, Одинцовский район, г. Кубинка (Красная Горка), ул. Садовая, д. 4
7	50:20:0060553:164	Местоположение установлено относительно ориентира, расположенного в границах участка. Почтовый адрес ориентира: обл. Московская, р-н Одинцовский, п. Красная Горка, ул. Садовая, дом 7
8	50:20:0060553:149	Местоположение установлено относительно ориентира, расположенного в границах участка. Почтовый адрес ориентира: обл. Московская, р-н Одинцовский, г.Кубинка (Красная Горка), ул.Дачная, д.3
9	50:20:0060553:342	Московская область, Одинцовский район, п. Красная Горка, ул. Садовая, дом 3

№	Кадастровый номер земельного участка	Адрес / описание местоположения
1	2	3
10	50:20:0060553:190	Местоположение установлено относительно ориентира, расположенного в границах участка. Почтовый адрес ориентира: Московская область, Одинцовский район, г. Кубинка, (Красная Горка), ул. Садовая, дом № 1
11	50:20:0060553:123	Местоположение установлено относительно ориентира, расположенного в границах участка. Почтовый адрес ориентира: обл. Московская, р-н Одинцовский, г. Кубинка, . (Красная горка), ул. Центральная, дом 18
12	50:20:0060553:60	Местоположение установлено относительно ориентира, расположенного в границах участка. Почтовый адрес ориентира: обл. Московская, р-н Одинцовский, Адм. пос Кубинка, п. Красная горка, ул. Дачная, дом 9
13	50:20:0000000:308141	143070, Московская область, г Кубинка, кв-л Красная Горка, ул Лесная, Российская Федерация, Одинцовский городской округ
14	50:20:0000000:308140	143070, Московская область, г Кубинка, кв-л Красная Горка, ул Лесная, Российская Федерация, Одинцовский городской округ
15	50:20:0060553:73	Местоположение установлено относительно ориентира, расположенного в границах участка. Почтовый адрес ориентира: обл. Московская, р-н Одинцовский, г. Кубинка (Красная Горка), ул. Лесная, дом 30
16	50:20:0060553:72	Местоположение установлено относительно ориентира, расположенного в границах участка. Почтовый адрес ориентира: обл. Московская, р-н Одинцовский, Адм. пос Кубинка, п. Красная горка, ул. Лесная, дом 21
17	50:20:0060533:212	Московская область, Одинцовский район, г. Кубинка, квартал Красная горка, ул. Центральная, уч. 9а
18	50:20:0060553:64	Местоположение установлено относительно ориентира, расположенного в границах участка. Почтовый адрес ориентира: обл. Московская, р-н Одинцовский, Адм. пос Кубинка, п. Красная

№	Кадастровый номер земельного участка	Адрес / описание местоположения
1	2	3
		горка, ул. Лесная, дом 10
19	50:20:0060553:87	Местоположение установлено относительно ориентира, расположенного в границах участка. Почтовый адрес ориентира: обл. Московская, р-н Одинцовский, г. Кубинка, (Красная горка), ул. Железнодорожная, дом 2
20	50:20:0060553:326	Московская область, р-н Одинцовский, г Кубинка, кв-л Красная Горка, ул Железнодорожная, д 3
21	50:20:0060553:323	Московская область, р-н Одинцовский
22	50:20:0060553:325	Московская область, р-н Одинцовский, г Кубинка, кв-л Красная Горка, ул Железнодорожная, д 3
23	50:20:0060553:81	Местоположение установлено относительно ориентира, расположенного в границах участка. Почтовый адрес ориентира: обл. Московская, р-н Одинцовский, Адм. г Кубинка, п.Красная горка, ул. Железнодорожная, дом 5
24	50:20:0060553:82	Местоположение установлено относительно ориентира, расположенного в границах участка. Почтовый адрес ориентира: обл. Московская, р-н Одинцовский, Адм. г Кубинка, п.Красная горка, ул. Железнодорожная, дом 6
25	50:20:0060553:97	Местоположение установлено относительно ориентира, расположенного в границах участка. Почтовый адрес ориентира: обл. Московская, р-н Одинцовский, п. Красная горка, ул. Железнодорожная, уч. 8
26	50:20:0060553:321	Московская область, Одинцовский район, п. Красная Горка, ул. Железнодорожная, д. 8
27	50:20:0060553:171	Местоположение установлено относительно ориентира, расположенного в границах участка. Почтовый адрес ориентира: обл. Московская, р-н Одинцовский, г. Кубинка, (Красная Горка), ул.Железнодорожная, дом 11
28	50:20:0060553:126	Местоположение установлено относительно ориентира, расположенного в границах участка. Почтовый адрес ориентира: обл. Московская, р-н Одинцовский, Адм. г Кубинка, п.Красная горка,

№	Кадастровый номер земельного участка	Адрес / описание местоположения
1	2	3
		ул. Железнодорожная, дом 12
29	50:20:0060553:189	Московская область, Одинцовский район, г. Кубинка (Красная Горка), ул. Школьная, д.5
30	50:20:0060553:155	Местоположение установлено относительно ориентира, расположенного в границах участка. Почтовый адрес ориентира: обл. Московская, р-н Одинцовский, г. Кубинка (п.Красная Горка), ул. Школьная, дом 7-А
31	50:20:0060553:162	Местоположение установлено относительно ориентира, расположенного в границах участка. Почтовый адрес ориентира: обл. Московская, р-н Одинцовский, п. Красная Горка, ул. Школьная, дом 12
32	50:20:0060553:163	Местоположение установлено относительно ориентира, расположенного в границах участка. Почтовый адрес ориентира: обл. Московская, р-н Одинцовский, г. Кубинка (Красная Горка), ул. Школьная, уч. 10 А

**ОПИСАНИЕ МЕСТОПОЛОЖЕНИЯ ГРАНИЦ****Публичный сервитут объекта «Газораспределительная сеть г. Кубинка (Красная Горка)», кадастровый номер 50:20:0060537:73**

(наименование объекта, местоположение границ которого описано (далее - объект))

**Раздел 1****Сведения об объекте**

<b>№ п/п</b>	<b>Характеристики объекта</b>	<b>Описание характеристик</b>
<b>1</b>	<b>2</b>	<b>3</b>
1	Местоположение объекта	Московская область, Одинцовский городской округ, Кубинка г
2	Площадь объекта ± величина погрешности определения площади (Р ± ΔР)	10 299 м <sup>2</sup> ± 36 м <sup>2</sup>
3	Иные характеристики объекта	Вид объекта реестра границ: Зона с особыми условиями использования территории Содержание ограничений использования объектов недвижимости в пределах зоны или территории: Публичный сервитут, для целей размещения линейных объектов системы газоснабжения, их неотъемлемых технологических частей. Срок установления 49 лет.



**Раздел 2**

**Сведения о местоположении границ объекта**

**1. Система координат** МСК-50, Зона 2

**2. Сведения о характерных точках границ объекта**

Обозначение характерных точек границ	Координаты, м		Метод определения координат характерной точки	Средняя квадратическая погрешность положения характерной точки (Mt), м	Описание обозначения точки на местности (при наличии)
	X	Y			
1	2	3	4	5	6
1	451 024,14	2 139 182,69	Аналитический метод	0,10	—
2	451 029,53	2 139 183,87		0,10	
3	451 031,91	2 139 194,31		0,10	
4	451 033,97	2 139 193,82		0,10	
5	451 059,40	2 139 288,68		0,10	
6	451 100,36	2 139 429,95		0,10	
7	451 112,19	2 139 467,96		0,10	
8	451 125,25	2 139 514,98		0,10	
9	451 133,52	2 139 539,43		0,10	
10	451 137,31	2 139 538,15		0,10	
11	451 129,07	2 139 513,80		0,10	
12	451 116,03	2 139 466,84		0,10	
13	451 104,96	2 139 431,28		0,10	
14	451 161,17	2 139 424,99		0,10	
15	451 196,39	2 139 420,00		0,10	
16	451 208,61	2 139 489,82		0,10	
17	451 214,84	2 139 518,11		0,10	
18	451 220,06	2 139 554,07		0,10	
19	451 224,02	2 139 553,50		0,10	
20	451 218,78	2 139 517,40		0,10	
21	451 212,54	2 139 489,05		0,10	
22	451 210,37	2 139 476,67		0,10	
23	451 230,85	2 139 472,84		0,10	
24	451 259,58	2 139 467,08		0,10	
25	451 258,80	2 139 463,15		0,10	
26	451 230,10	2 139 468,91		0,10	
27	451 209,69	2 139 472,73		0,10	
28	451 199,66	2 139 415,50		0,10	
29	451 160,67	2 139 421,02		0,10	
30	451 103,78	2 139 427,39		0,10	
31	451 063,26	2 139 287,60		0,10	
32	451 037,87	2 139 192,91		0,10	
33	451 154,56	2 139 165,59		0,10	
34	451 188,83	2 139 157,84		0,10	
35	451 201,02	2 139 213,29		0,10	
36	451 199,88	2 139 212,65		0,10	
37	451 197,98	2 139 212,02		0,10	
38	451 195,00	2 139 211,83		0,10	
39	451 192,56	2 139 212,23		0,10	
40	451 190,69	2 139 212,92		0,10	
41	451 188,99	2 139 213,97		0,10	
42	451 187,53	2 139 215,34		0,10	
43	451 186,38	2 139 216,97		0,10	
44	451 185,30	2 139 219,76		0,10	
45	451 185,07	2 139 221,74		0,10	
46	451 185,19	2 139 223,44		0,10	
47	451 185,68	2 139 226,29		0,10	

## Раздел 2

## Сведения о местоположении границ объекта

1	2	3	4	5	6
48	451 186,86	2 139 229,04		0,10	
49	451 188,07	2 139 230,63		0,10	
50	451 189,58	2 139 231,94		0,10	
51	451 191,31	2 139 232,93		0,10	
52	451 193,21	2 139 233,55		0,10	
53	451 195,20	2 139 233,78		0,10	
54	451 197,66	2 139 233,55		0,10	
55	451 199,59	2 139 233,05		0,10	
56	451 201,39	2 139 232,17		0,10	
57	451 202,97	2 139 230,95		0,10	
58	451 204,12	2 139 229,63		0,10	
59	451 208,98	2 139 256,32		0,10	
60	451 190,13	2 139 259,53		0,10	
61	451 103,98	2 139 280,48		0,10	
62	451 104,94	2 139 284,37		0,10	
63	451 190,94	2 139 263,45		0,10	
64	451 274,07	2 139 249,30		0,10	
65	451 323,09	2 139 239,81		0,10	
66	451 332,52	2 139 287,47		0,10	
67	451 340,81	2 139 327,94		0,10	
68	451 335,86	2 139 425,31		0,10	
69	451 324,66	2 139 427,78		0,10	
70	451 325,21	2 139 461,54		0,10	
71	451 348,89	2 139 465,48		0,10	
72	451 405,67	2 139 474,13		0,10	
73	451 436,87	2 139 478,46		0,10	
74	451 465,30	2 139 481,84		0,10	
75	451 501,35	2 139 572,14	Аналитический метод	0,10	—
76	451 492,59	2 139 576,47		0,10	
77	451 478,63	2 139 574,52		0,10	
78	451 478,07	2 139 578,48		0,10	
79	451 493,26	2 139 580,60		0,10	
80	451 506,43	2 139 574,08		0,10	
81	451 467,84	2 139 477,40		0,10	
82	451 466,45	2 139 477,95		0,10	
83	451 437,38	2 139 474,49		0,10	
84	451 406,24	2 139 470,18		0,10	
85	451 349,52	2 139 461,53		0,10	
86	451 329,16	2 139 458,14		0,10	
87	451 328,72	2 139 430,98		0,10	
88	451 339,70	2 139 428,56		0,10	
89	451 343,73	2 139 349,32		0,10	
90	451 368,05	2 139 344,80		0,10	
91	451 398,84	2 139 339,46		0,10	
92	451 433,22	2 139 332,94		0,10	
93	451 458,08	2 139 328,80		0,10	
94	451 457,43	2 139 324,85		0,10	
95	451 432,52	2 139 329,00		0,10	
96	451 398,13	2 139 335,52		0,10	
97	451 367,35	2 139 340,86		0,10	
98	451 343,93	2 139 345,21		0,10	
99	451 344,83	2 139 327,64		0,10	
100	451 336,44	2 139 286,69		0,10	
101	451 327,00	2 139 238,97		0,10	
102	451 386,79	2 139 222,72		0,10	

**Раздел 2**

**Сведения о местоположении границ объекта**

1	2	3	4	5	6
103	451 429,59	2 139 216,86	Аналитический метод	0,10	—
104	451 456,70	2 139 213,44		0,10	
105	451 456,20	2 139 209,47		0,10	
106	451 429,07	2 139 212,89		0,10	
107	451 385,99	2 139 218,79		0,10	
108	451 325,21	2 139 235,32		0,10	
109	451 273,36	2 139 245,36		0,10	
110	451 212,93	2 139 255,65		0,10	
111	451 205,73	2 139 216,06		0,10	
112	451 192,73	2 139 156,95		0,10	
113	451 224,63	2 139 149,74		0,10	
114	451 264,03	2 139 140,39		0,10	
115	451 294,97	2 139 132,60		0,10	
116	451 335,81	2 139 123,29		0,10	
117	451 403,34	2 139 108,69		0,10	
118	451 436,68	2 139 102,93		0,10	
119	451 436,00	2 139 098,98		0,10	
120	451 402,58	2 139 104,76		0,10	
121	451 334,94	2 139 119,39		0,10	
122	451 294,03	2 139 128,71		0,10	
123	451 263,08	2 139 136,50		0,10	
124	451 223,73	2 139 145,85		0,10	
125	451 153,66	2 139 161,69		0,10	
126	451 034,92	2 139 189,49		0,10	
127	451 032,86	2 139 180,50		0,10	
128	451 027,25	2 139 179,27		0,10	
129	451 017,89	2 139 149,96		0,10	
130	451 014,00	2 139 150,82		0,10	
1	451 024,14	2 139 182,69		0,10	
131	451 437,03	2 139 106,03		Аналитический метод	
132	451 438,79	2 139 099,21	0,10		
133	451 442,66	2 139 100,21	0,10		
134	451 442,41	2 139 101,20	0,10		
135	451 455,80	2 139 099,25	0,10		
136	451 457,23	2 139 098,20	0,10		
137	451 457,45	2 139 097,31	0,10		
138	451 456,08	2 139 092,01	0,10		
139	451 459,00	2 139 090,25	0,10		
140	451 462,95	2 139 089,22	0,10		
141	451 464,21	2 139 087,33	0,10		
142	451 463,08	2 139 078,32	0,10		
143	451 462,02	2 139 064,52	0,10		
144	451 465,60	2 139 056,02	0,10		
145	451 467,61	2 139 054,15	0,10		
146	451 469,41	2 139 051,68	0,10		
147	451 473,81	2 139 046,87	0,10		
148	451 477,50	2 139 043,28	0,10		
149	451 480,78	2 139 040,64	0,10		
150	451 482,36	2 139 039,08	0,10		
151	451 487,78	2 139 036,45	0,10		
152	451 488,82	2 139 039,91	0,10		
153	451 491,06	2 139 039,96	0,10		
154	451 497,11	2 139 043,65	0,10		
155	451 502,81	2 139 047,74	0,10		
156	451 504,25	2 139 049,39	0,10		

**Раздел 2**

**Сведения о местоположении границ объекта**

1	2	3	4	5	6
157	451 504,32	2 139 053,21	Аналитический метод	0,10	—
158	451 500,33	2 139 053,29		0,10	
159	451 500,28	2 139 050,92		0,10	
160	451 494,90	2 139 046,99		0,10	
161	451 489,90	2 139 043,93		0,10	
162	451 485,83	2 139 043,84		0,10	
163	451 485,30	2 139 042,10		0,10	
164	451 484,70	2 139 042,39		0,10	
165	451 483,45	2 139 043,63		0,10	
166	451 480,16	2 139 046,28		0,10	
167	451 476,68	2 139 049,66		0,10	
168	451 472,52	2 139 054,22		0,10	
169	451 470,62	2 139 056,81		0,10	
170	451 468,96	2 139 058,36		0,10	
171	451 466,08	2 139 065,18		0,10	
172	451 467,06	2 139 077,91		0,10	
173	451 468,37	2 139 088,31		0,10	
174	451 465,43	2 139 092,71		0,10	
175	451 460,71	2 139 093,94		0,10	
176	451 461,57	2 139 097,28		0,10	
177	451 460,77	2 139 100,57	0,10		
178	451 457,36	2 139 103,06	0,10		
131	451 437,03	2 139 106,03	0,10	—	
179	451 005,73	2 139 260,88	0,10		
180	451 008,27	2 139 258,09	0,10		
181	451 013,73	2 139 254,39	0,10		
182	451 015,98	2 139 257,70	0,10		
183	451 011,47	2 139 260,76	0,10		
184	451 011,89	2 139 261,33	0,10		
185	451 015,84	2 139 278,48	0,10		
186	451 023,69	2 139 306,25	0,10		
187	451 035,72	2 139 344,00	0,10		
188	451 043,49	2 139 369,16	0,10		
189	451 049,08	2 139 390,45	0,10		
190	451 048,04	2 139 395,83	0,10		
191	451 046,93	2 139 398,33	0,10		
192	451 053,12	2 139 417,29	0,10		
193	451 056,94	2 139 430,55	0,10		
194	451 052,14	2 139 431,47	0,10		
195	451 047,98	2 139 432,63	0,10		
196	451 046,90	2 139 428,78	0,10		
197	451 051,88	2 139 427,44	0,10		
198	451 049,30	2 139 418,46	0,10		
199	451 042,65	2 139 398,11	0,10		
200	451 044,20	2 139 394,62	0,10		
201	451 044,98	2 139 390,58	0,10		
202	451 039,64	2 139 370,26	0,10		
203	451 031,90	2 139 345,20	0,10		
204	451 019,85	2 139 307,40	0,10		
205	451 011,96	2 139 279,47	0,10		
206	451 008,25	2 139 263,35	0,10		
207	451 006,61	2 139 263,19	0,10		
179	451 005,73	2 139 260,88	0,10		
<b>3. Сведения о характерных точках части (частей) границы объекта</b>					
1	2	3	4	5	6

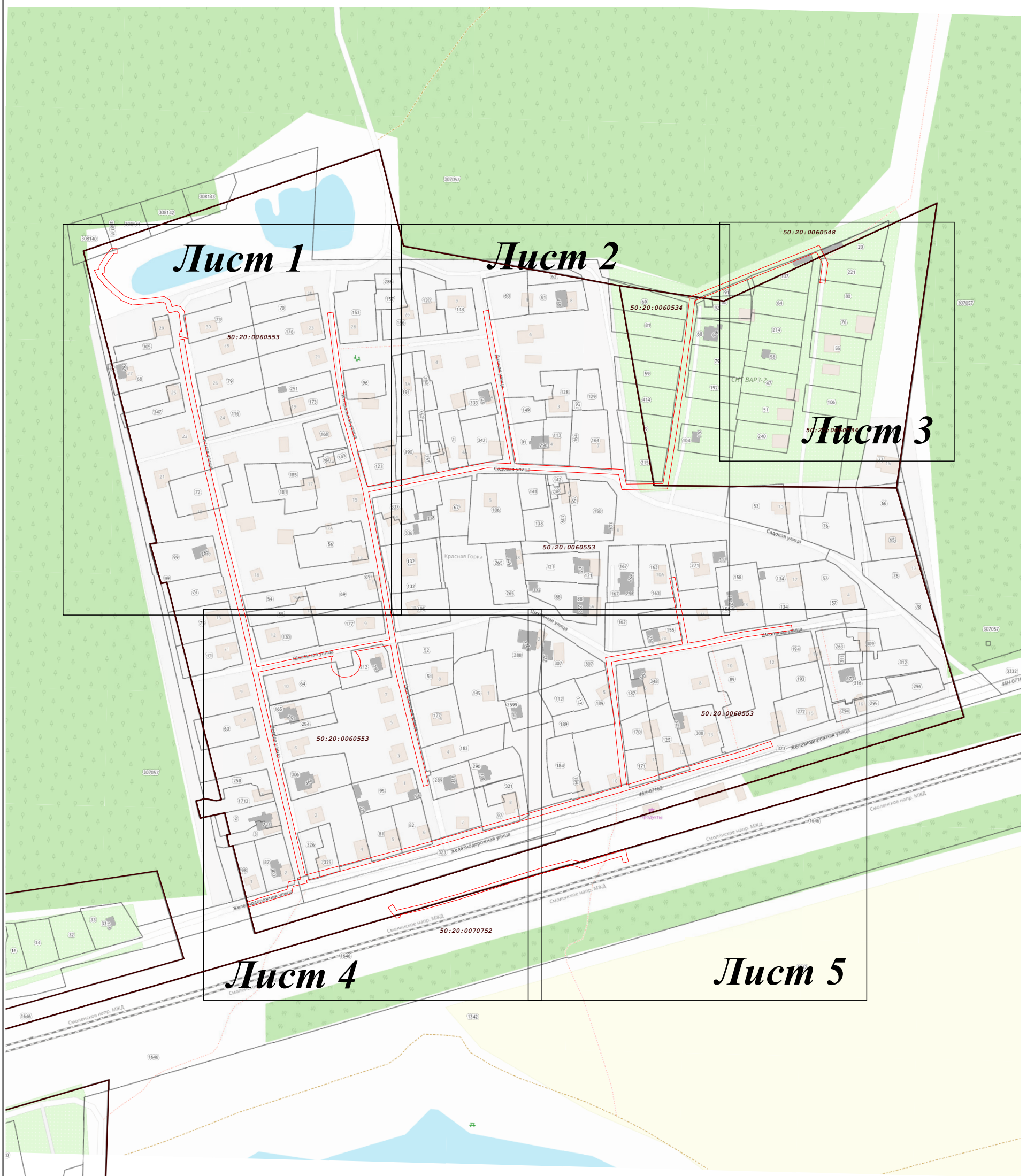
**Раздел 2**

**Сведения о местоположении границ объекта**

<b>1</b>	<b>2</b>	<b>3</b>	<b>4</b>	<b>5</b>	<b>6</b>
—	—	—	—	—	—







Раздел 4  
План границ объекта



Масштаб 1:3 000

Используемые условные знаки и обозначения:

-  - граница кадастрового квартала по сведениям ЕГРН
-  - характерная точка границы зоны
-  - граница зоны
-  - граница земельного участка по сведениям ЕГРН



Подпись \_\_\_\_\_ Дата « 15 » сентября 20 21 г.

Место для оттиска печати (при наличии) лица, составившего описание местоположения границ объекта

Раздел 4  
План границ объекта



Используемые условные знаки и обозначения:

- граница кадастрового квартала по сведениям ЕГРН
- характерная точка границы зоны
- граница зоны
- граница земельного участка по сведениям ЕГРН



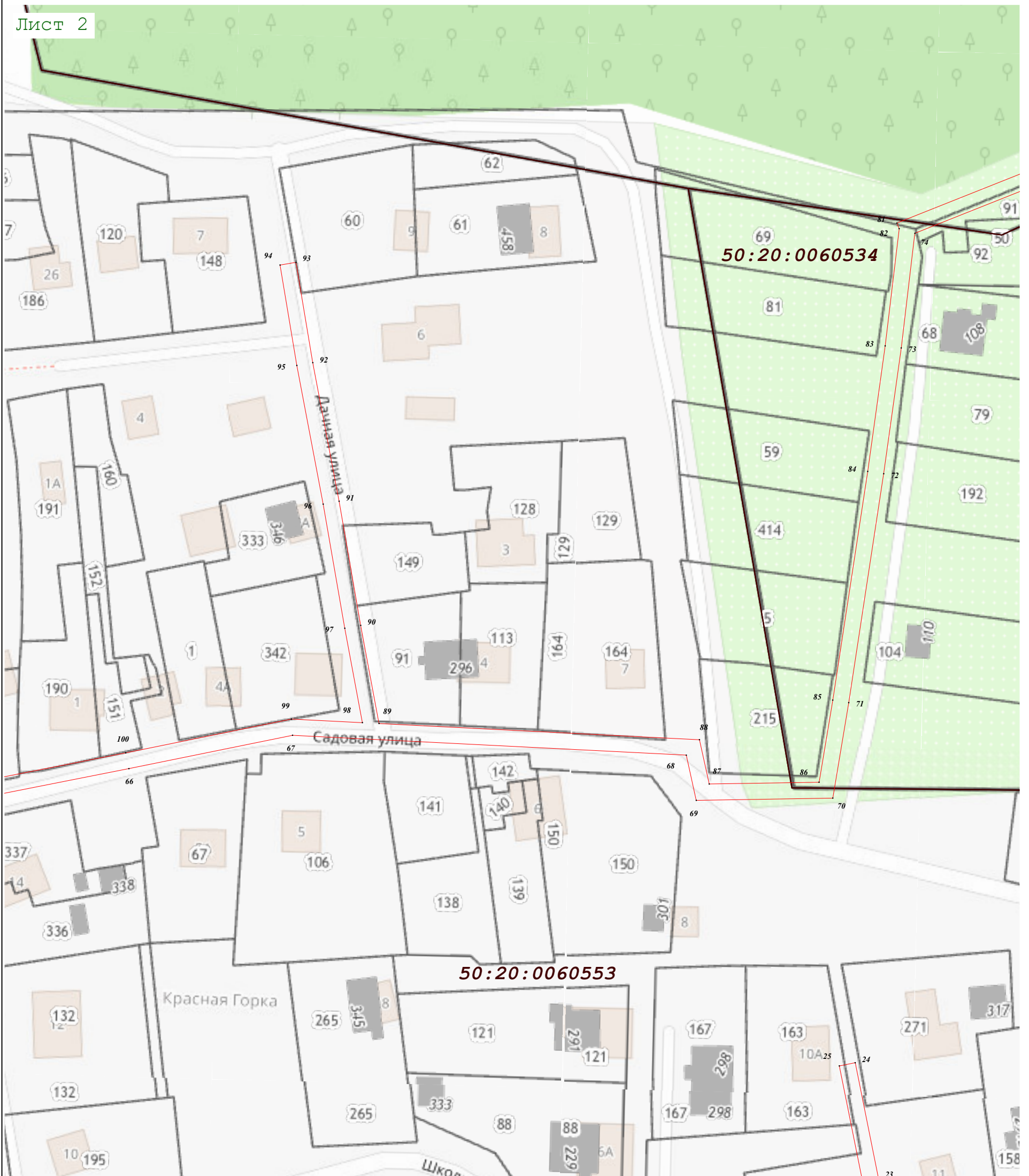
Подпись \_\_\_\_\_ Дата « 15 » сентября 20 21 г.

Место для оттиска печати (при наличии) лица, составившего описание местоположения границ объекта







Раздел 4  
План границ объекта

Лист 2



Масштаб 1:1 000

Используемые условные знаки и обозначения:

-  - граница кадастрового квартала по сведениям ЕГРН
-  - характерная точка границы зоны
-  - граница зоны
-  - граница земельного участка по сведениям ЕГРН

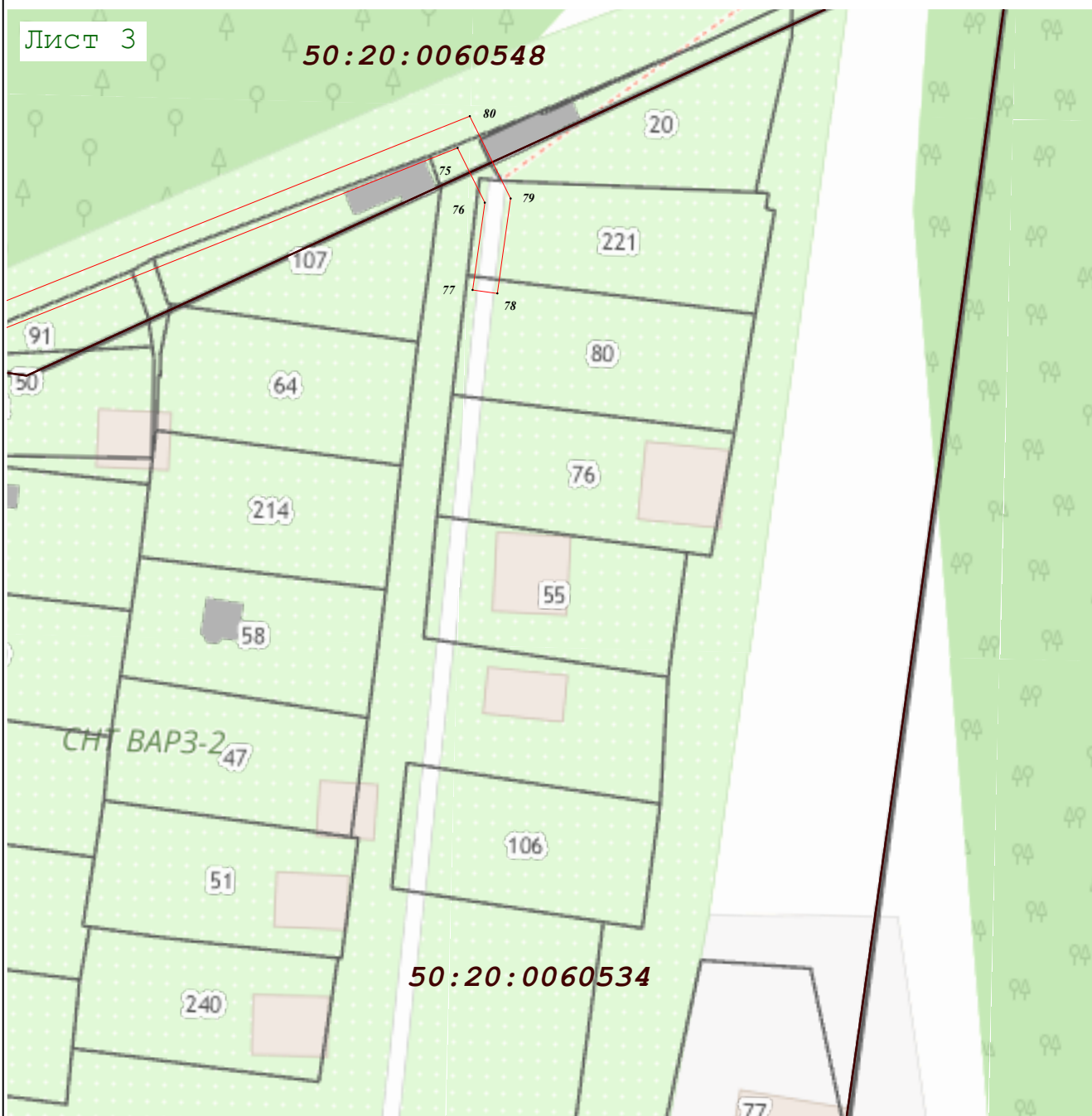


Подпись \_\_\_\_\_ Дата « 15 » сентября 20 21 г.

Место для оттиска печати (при наличии) лица, составившего описание местоположения границ объекта





Раздел 4  
План границ объекта

Лист 3



Масштаб 1:1 000

Используемые условные знаки и обозначения:

-  - граница кадастрового квартала по сведениям ЕГРН
-  - характерная точка границы зоны
-  - граница зоны
-  - граница земельного участка по сведениям ЕГРН



Подпись \_\_\_\_\_

Дата « 15 » сентября 20 21 г.

Место для оттиска печати (при наличии) лица, составившего описание местоположения границ объекта

Раздел 4  
План границ объекта

Лист 4



Масштаб 1:1 000

Используемые условные знаки и обозначения:

- граница кадастрового квартала по сведениям ЕГРН
- характерная точка границы зоны
- граница зоны
- граница земельного участка по сведениям ЕГРН

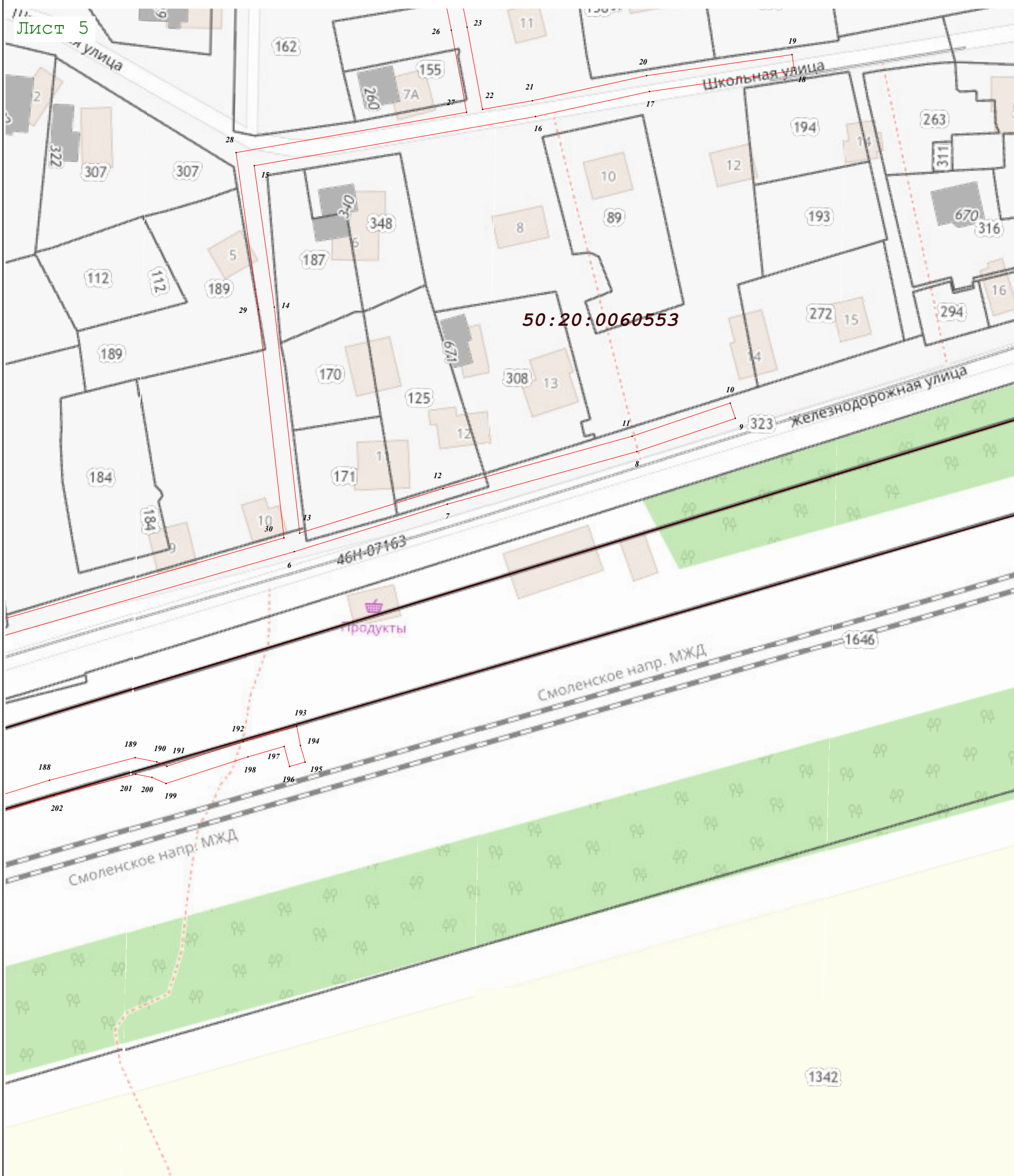


Подпись \_\_\_\_\_ Дата « 15 » сентября 20 21 г.

Место для оттиска печати (при наличии) лица, составившего описание местоположения границ объекта

Раздел 4  
План границ объекта

Лист 5



Масштаб 1:1 000

Используемые условные знаки и обозначения:

- граница кадастрового квартала по сведениям ЕГРН
- характерная точка границы зоны
- граница зоны
- граница земельного участка по сведениям ЕГРН



Подпись \_\_\_\_\_ Дата « 15 » сентября 20 21 г.

Место для оттиска печати (при наличии) лица, составившего описание местоположения границ объекта