

ОПИСАНИЕ МЕСТОПОЛОЖЕНИЯ ГРАНИЦ

Публичный сервитут объекта «Газораспределительная сеть п. Зубалово», кадастровый номер 50:20:0000000:296256

(наименование объекта, местоположение границ которого описано (далее - объект))

Раздел 1

Сведения об объекте		
№ п/п	Характеристики объекта	Описание характеристик
1	2	3
1	Местоположение объекта	Московская область, Одинцовский городской округ, п. Горки-2
2	Площадь объекта ± величина погрешности определения площади ($P \pm \Delta P$)	334 м ² ± 6 м ²
3	Иные характеристики объекта	Вид объекта реестра границ: Зона с особыми условиями использования территории Содержание ограничений использования объектов недвижимости в пределах зоны или территории: Публичный сервитут, для целей размещения линейных объектов системы газоснабжения, их неотъемлемых технологических частей. Срок установления 49 лет.

Раздел 2

Сведения о местоположении границ объекта

1. Система координат МСК-50, зона 2

2. Сведения о характерных точках границ объекта

Обозначение характерных точек границ	Координаты, м		Метод определения координат характерной точки	Средняя квадратическая погрешность положения характерной точки (Mt), м	Описание обозначения точки на местности (при наличии)
	X	Y			
1	2	3	4	5	6
1	465 392,36	2 168 171,65	Аналитический метод	0,10	—
2	465 393,53	2 168 188,43		0,10	
3	465 397,52	2 168 188,15		0,10	
4	465 397,12	2 168 182,40		0,10	
5	465 418,77	2 168 182,63		0,10	
6	465 424,23	2 168 161,84		0,10	
7	465 432,65	2 168 162,33		0,10	
8	465 432,57	2 168 164,27		0,10	
9	465 436,57	2 168 164,42		0,10	
10	465 436,79	2 168 158,56		0,10	
11	465 421,20	2 168 157,65		0,10	
12	465 415,69	2 168 178,60		0,10	
13	465 396,84	2 168 178,39		0,10	
14	465 395,73	2 168 162,52		0,10	
15	465 391,74	2 168 162,80		0,10	
1	465 392,36	2 168 171,65	0,10		

3. Сведения о характерных точках части (частей) границы объекта





1	2	3	4	5	6
—	—	—	—	—	—

Раздел 4
План границ объекта



Масштаб 1:1 000

Используемые условные знаки и обозначения:

-  7 - характеристическая точка границы зоны
-  - граница зоны
-  - граница земельного участка по сведениям ЕГРН
-  - граница кадастрового квартала по сведениям ЕГРН

Подпись _____



Дата « 11 » февраля 20 22 г.

Место для оттиска печати (при наличии) лица, составившего описание местоположения границ объекта