

УТВЕРЖДЕН  
постановлением Администрации  
Одинцовского городского округа  
Московской области  
03.06.2022 № 2391

---

---

*Общество с ограниченной ответственностью  
«Автоматик-Трейдинг»  
Можайское шоссе, 78, Одинцово, Московская область, 143005.  
Телефон 591-32-80 Факс 596-80-00  
ОКПО 20937890, ОГРН 1025004066570, ИНН/КПП 5032029820/503201001*

Проект организации дорожного движения на территории  
АЗС, расположенной на земельном участке с к.н.  
50:20:0010336:658, по адресу: Московская область,  
Одинцовский городской округ,  
г. Одинцово, Можайское шоссе, д. 167

*Московская область, г. Одинцово  
2022 год.*

## Пояснительная записка

Схема организации дорожного движения на время эксплуатации предусматривают мероприятия по упорядочиванию режима остановки и стоянки на территории АЗС.

Существующее положение.

Подъезд к АЗС осуществляется с Можайского шоссе (направление движения в сторону г. Одинцово).

Можайское шоссе является Магистральной улицей класса Б. Проезд автотранспорта осуществляется по четырем полосам для движения, шириной 3,5м каждая. Остановка транспорта запрещена. Максимальная скорость движения транспорта ограничена 50 км/ч.

Проектные решения.

Проектом организации дорожного движения предусматривается установка дорожных знаков 3.27 и 8.24 на дорогах для въезда/выезда и на территории АЗС для регулирования режима остановки/стоянки на территории.

Проект выполнен в соответствии с ГОСТ Р 52289-2019 "Технические средства организации дорожного движения. Правила применения дорожных знаков, разметки, светофоров, дорожных ограждений и направляющих устройств", ГОСТ Р 52290-2004 "Технические средства организации дорожного движения. Знаки дорожные. Общие технические требования".




Взам. инв. №

						ПЗ		
Изм	Кол.вч.	Лист	№-док.	Подпись	Дата			
Пояснительная записка						Статья	Лист	Листов
						М	1	
Разработал Козельский 31.12.2						ООО «Автоматик-Трейдинг»		





## Технические средства организации дорожного движения.

№ п/п	Наименование дорожного знака	Знак	Индекс по ГОСТ Р 52290-2004	Коли-во знаков, шт.
1.	Остановка запрещена		3.27	7
2.	Применение эвакуатора		8.24	7

Изм.	Кол.уч.	Лист	№ док.	Подпись	Дата
Разработал	Козельский				01.12.21

ТСОДД

Технические средства  
организации дорожного  
движения

Статья	Лист	Листов
П	1	1
ООО «Автоматик-Трейдинг»		

Копировал:

Формат А4

## Ведомость объемов работ.

**Дорожные знаки** Таблица 1

Обозначение дорожного знака по ГОСТ Р 52 290-2004	№№ позиций по сметному сборнику	Типоразмер	Количество знаков
3.27	7-13-21	II	7
8.24	7-13-29	II	7


**Ограждения и прочие ТСОДД** Таблица 2

№ п/п	Характеристика конструкций	Единица измерения	Количество
1	Стойка Ø 76мм	шт.	7(0 в грунте+7 в а/б)
2	Хомут на стойку Ø 76 мм	шт.	28


Взам. инв. №

Подп. и дата

Инв. № подл.

Изм.	Кол.уч.	Лист	№ док.	Подпись	Дата
Разработал	Козельский				01.12.21

ВОР

Ведомость объемов работ

Стадия	Лист	Листов
П	1	1

ООО  
«Автоматик-Трейдинг»


Копировал:

Формат А4

## Ведомость ссылочных и прилагаемых документов

Обозначение	Наименование	Примечания
<u>Ссылочные документы</u>		
ГОСТ Р 52289-2019	«Технические средства организации дорожного движения. Правила применения дорожных знаков, разметки, светофоров, дорожных ограждений и направляющих устройств»	
ГОСТ Р 52290-2004	«Технические средства организации дорожного движения. Знаки дорожные. Общие технические сведения»	
<u>Прилагаемые документы</u>		

	Взам. инв. №	

Инв. № подл.	<b>ВСЖД</b>											
	Изм.	Кол.уч.	Лист	№ док.	Подпись	Дата						
Разработал	Козельский				01.12.21							
Ведомость ссылочных и прилагаемых документов						<table border="1" style="width: 100%; border-collapse: collapse;"> <tr> <th>Статья</th> <th>Лист</th> <th>Листов</th> </tr> <tr> <td>П</td> <td>1</td> <td>1</td> </tr> </table>	Статья	Лист	Листов	П	1	1
Статья	Лист	Листов										
П	1	1										
ООО «Автоматик-Трейдинг»												

Копировал:



Согласовано

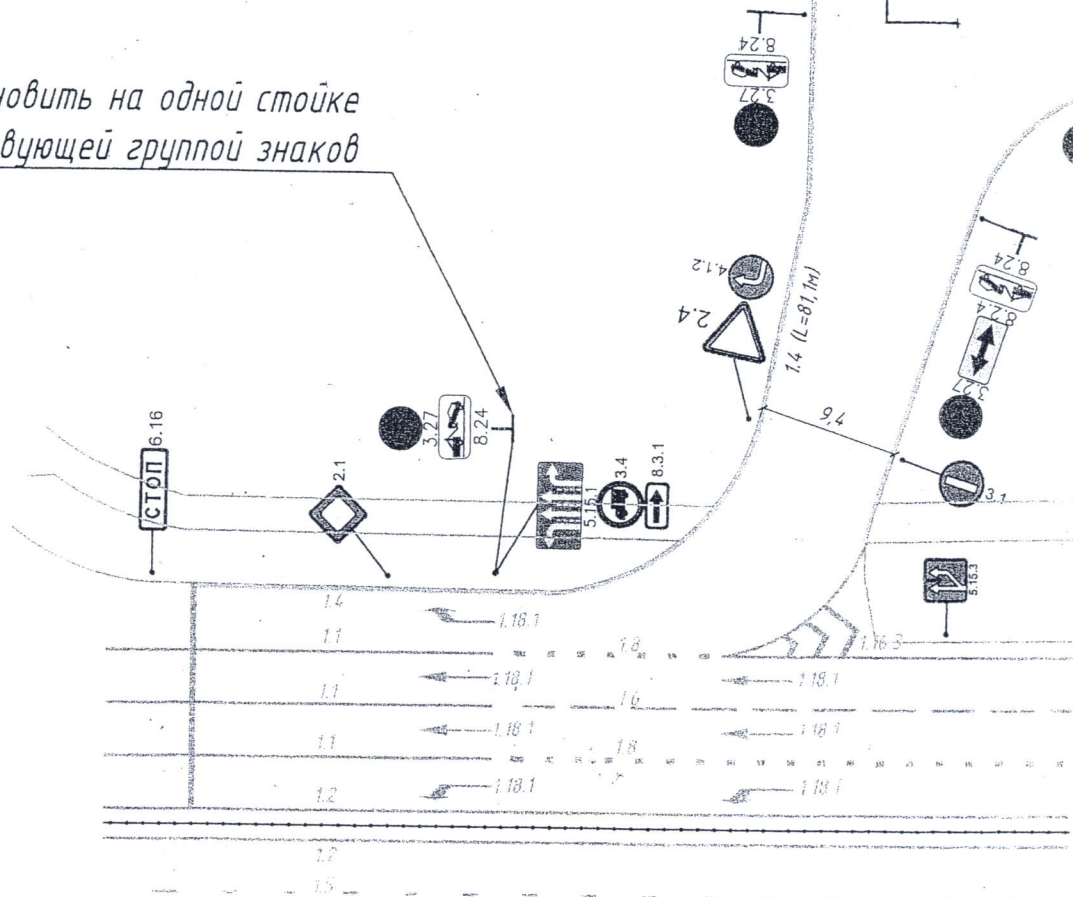
Взам. инв. N

Подпись и дата

Инв. N подл.

Установить на одной стойке с существующей группой знаков

ул. Говорова

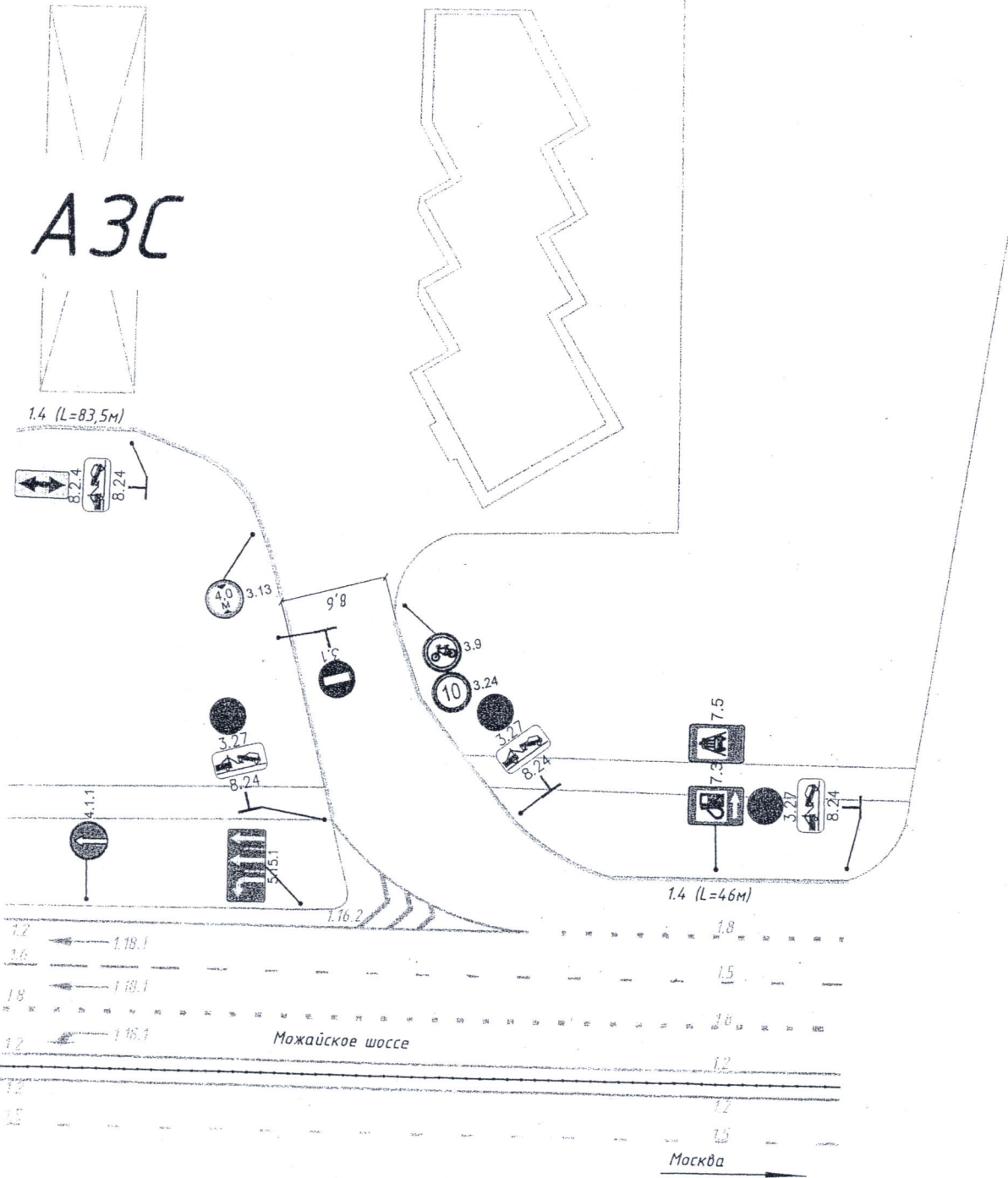


Условные обозначения:

- 1.4 (L=26,1м) Линии проектируемой дорожн.
- 1.1 Линии существующей дорожн.
- 1.14.1
- Существующие дорожные знак
- Проектируемые дорожные зна.

АЗС 5

АЗС



четки  
гетки

						Организация остановки и стоянки на АЗС по адресу: Московская область, г. Одинцово, ул. Можайское шоссе, д. 167		
Изм.	Кол.уч.	Лист	№ док.	Подпись	Дата	Проект организации дорожного движения на период эксплуатации		
Разработал		Козельский		<i>KS</i>	06.20	Стадия	Лист	Листов
						П	3	
						Схема инженерного обеспечения техническими средствами организации дорожного движения М 1:500		
						ООО "Автоматика-Трейдиг"		

Формат А3