



**АДМИНИСТРАЦИЯ
ОДИНЦОВСКОГО ГОРОДСКОГО ОКРУГА
МОСКОВСКОЙ ОБЛАСТИ**

**ПОСТАНОВЛЕНИЕ
от 15.03.2022 № 959**

об установлении публичного сервитута в порядке главы V.7. Земельного кодекса Российской Федерации по адресу (местоположение): Московская область, Одинцовский городской округ, д. Марфино в пользу Акционерного общества "Мособлгаз" в целях размещения существующего объекта системы газоснабжения и его неотъемлемых технологических частей — Газораспределительная сеть д. Марфино, кадастровый номер 50:20:0020109:1103, находящаяся в собственности Акционерного общества «Мособлгаз», о чем в Едином государственном реестре недвижимости сделана запись регистрации от 27.08.2018 № 50:20:0020109:1103-50/020/2018-5

В соответствии с Земельным кодексом Российской Федерации, Федеральным законом от 06.10.2003 № 131-ФЗ «Об общих принципах организации местного самоуправления в Российской Федерации», Законом Московской области № 23/96-ОЗ «О регулировании земельных отношений в Московской области», руководствуясь Уставом муниципального образования Одинцовский городской округ, учитывая ходатайство Акционерного общества "Мособлгаз" (ОГРН 1175024034734, ИНН 5032292612) от 28.01.2022 № Р001-5207300732-56112478,

ПОСТАНОВЛЯЮ:

1. Установить публичный сервитут на срок 588 месяцев в отношении земель, государственная собственность на которые не разграничена и земельных участков, согласно приложению № 1 к настоящему Постановлению, в пользу Акционерного общества "Мособлгаз", в целях размещения существующего объекта системы газоснабжения и его неотъемлемых технологических частей – Газораспределительная сеть д. Марфино, кадастровый номер 50:20:0020109:1103, находящаяся в собственности Акционерного общества «Мособлгаз», о чем в Едином государственном реестре недвижимости сделана запись регистрации от 27.08.2018 № 50:20:0020109:1103-50/020/2018-5, в границах в соответствии с приложением № 2 к настоящему Постановлению.

Срок, в течение которого использование земель и частей земельных участков, указанных в абзаце 1 пункта 1 настоящего постановления и (или) расположенных на них объектов недвижимого имущества в соответствии с их разрешенным использованием будет невозможно или существенно затруднено (при возникновении таких обстоятельств) в связи с осуществлением сервитута: определяется планами капитального и (или) текущего ремонта, утверждаемыми АО «Мособлгаз» ежегодно в соответствии со Стандартом организации СТО МОГ 9.4-003-2018 «Сети газораспределения и газопотребления. Общие требования к эксплуатации сетей газораспределения и газопотребления», утвержденным приказом АО «Мособлгаз» от 27.09.2018 № 511, разработанным согласно Федеральному закону от 21.07.1997 № 116-ФЗ «О промышленной безопасности опасных производственных объектов», а также Техническому регламенту «О безопасности сетей газораспределения и газопотребления», утвержденному Постановлением Правительства Российской Федерации от 29.10.2010 № 870, но не более трех месяцев в отношении земельных участков, предназначенных для жилищного строительства (в том числе индивидуального жилищного строительства), ведения личного подсобного хозяйства, садоводства, огородничества, или одного года в отношении иных земельных участков.

Порядок установления зон с особыми условиями использования территорий и содержание ограничений прав на земельные участки в границах таких зон, в целях размещения газораспределительных сетей определен Постановлением Правительства Российской Федерации от 20.11.2000 № 878 «Об утверждении Правил охраны газораспределительных сетей».

Акционерному обществу «Мособлгаз»: - привести земли и части земельных участков, указанных в Приложении № 1 к настоящему постановлению в состояние, пригодное для использования в соответствии с видом разрешенного использования, в срок не позднее чем 3 месяца после завершения деятельности, для осуществления которой установлен публичный сервитут; - направить в Администрацию Одинцовского городского округа Московской области подготовленные в соответствии с Приложением № 2 к настоящему Постановлению сведения о границах публичного сервитута в электронном виде в формате XML в течении трех рабочих дней с момента принятия настоящего Постановления.


2. Администрации в течение 5 рабочих дней направить копию настоящего Постановления в Управление Федеральной службы государственной регистрации, кадастра и картографии по Московской области для внесения сведений об установлении публичного сервитута в отношении земельных участков, указанных в пункте 1 настоящего Постановления, в Единый государственный реестр недвижимости.

3. Администрации в течение 5 рабочих дней опубликовать настоящее Постановление (без сведений о границах публичного сервитута) в официальных средствах массовой информации Одинцовского городского округа Московской области и разместить на официальном информационном сайте администрации - <http://www.odin.ru>. в течение 5 рабочих дней направить копию настоящего Постановления правообладателям земельных участков, в отношении которых принято решение об установлении публичного сервитута.

4. Комитету по управлению муниципальным имуществом Администрации Одинцовского городского округа Московской области в течение 5 рабочих дней направить обладателю публичного сервитута копию настоящего Постановления, сведения о лицах, являющихся правообладателями земельных участков, сведения о лицах, подавших заявления об учете их прав (обременений прав) на земельные участки, способах связи с ними, копии документов, подтверждающих права указанных лиц на земельные участки.

5. Контроль за выполнением настоящего Постановления возложить на заместителя Главы Администрации – начальника Управления правового обеспечения Администрации Одинцовского городского округа Тесля А.А.

Глава Одинцовского
городского округа



А.Р. Иванов

Приложение № 1
к Постановлению
от 15.03.2022 № 959

№	Кадастровый номер земельного участка	Адрес / описание местоположения
1	2	3
1	50:20:0020103:134	Местоположение установлено относительно ориентира, расположенного в границах участка. Почтовый адрес ориентира: обл. Московская, р-н Одинцовский, с/о Новоивановский, д. Марфино, дом 79
2	50:20:0020103:148	Местоположение установлено относительно ориентира, расположенного в границах участка. Почтовый адрес ориентира: обл. Московская, р-н Одинцовский, с/о Новоивановский, д. Марфино, дом 78
3	50:20:0020103:2203	Московская область, р-н Одинцовский, д. Марфино
4	50:20:0020103:2204	Московская область, р-н Одинцовский, д. Марфино
5	50:20:0020103:133	Местоположение установлено относительно ориентира, расположенного в границах участка. Почтовый адрес ориентира: обл. Московская, р-н Одинцовский, с/о Новоивановский, д. Марфино, дом 76
6	50:20:0020103:143	Местоположение установлено относительно ориентира, расположенного в границах участка. Почтовый адрес ориентира: обл. Московская, р-н Одинцовский, с/о Новоивановский, д. Марфино, дом 75
7	50:20:0020103:2224	Российская Федерация, Московская область, р-н Одинцовский, д. Марфино
8	50:20:0020103:74	Московская область, Одинцовский район, Новоивановский с.о., дер. Марфино, уч. 34-АЛ
9	50:20:0020103:270	Местоположение установлено относительно ориентира, расположенного в границах участка. Почтовый адрес ориентира: обл. Московская, р-н Одинцовский, с/о Новоивановский, д. Марфино, дом 60
10	50:20:0020103:93	Местоположение установлено относительно ориентира, расположенного в границах участка. Почтовый адрес ориентира: обл. Московская, р-н Одинцовский, с/о Новоивановский, д. Марфино, дом 34
11	50:20:0020103:249	Местоположение установлено относительно ориентира, расположенного в границах участка. Почтовый адрес ориентира: обл. Московская, р-н Одинцовский, с/о Новоивановский, д. Марфино, дом 54А

№	Кадастровый номер земельного участка	Адрес / описание местоположения
1	2	3
12	50:20:0020103:2213	Московская область, р-н Одинцовский, д Марфино
13	50:20:0020109:80	Местоположение установлено относительно ориентира, расположенного в границах участка. Почтовый адрес ориентира: обл. Московская, р-н Одинцовский, с/о Новоивановский, д. Марфино, уч-к 25а
14	50:20:0020109:825	Московская область, Одинцовский район, Новоивановский сельский округ, деревня Марфино
15	50:20:0020103:130	Местоположение установлено относительно ориентира, расположенного в границах участка. Почтовый адрес ориентира: обл. Московская, р-н Одинцовский, с/о Новоивановский, д. Марфино, уч-к 8-1
16	50:20:0020103:522	Местоположение установлено относительно ориентира, расположенного в границах участка. Почтовый адрес ориентира: обл. Московская, р-н Одинцовский, д. Марфино, дом 27А
17	50:20:0020103:174	Местоположение установлено относительно ориентира, расположенного в границах участка. Почтовый адрес ориентира: обл. Московская, р-н Одинцовский, с/о Новоивановский, д. Марфино, дом 27б
18	50:20:0020103:399	Местоположение установлено относительно ориентира, расположенного в границах участка. Почтовый адрес ориентира: обл. Московская, р-н Одинцовский, с/о Новоивановский, д. Марфино, дом 9
19	50:20:0020103:256	Местоположение установлено относительно ориентира, расположенного в границах участка. Почтовый адрес ориентира: обл. Московская, р-н Одинцовский, с/о Новоивановский, д. Марфино, уч. 9-Л
20	50:20:0020103:488	Местоположение установлено относительно ориентира, расположенного в границах участка. Почтовый адрес ориентира: обл. Московская, р-н Одинцовский, с/о Новоивановский, д. Марфино, дом 46
21	50:20:0020103:548	Местоположение установлено относительно ориентира, расположенного в границах участка. Почтовый адрес ориентира: обл. Московская, р-н Одинцовский, д. Марфино, дом 45
22	50:20:0020103:52	Московская область, Одинцовский район, Новоивановский с.о., д. Марфино, уч. 68АЛ
23	50:20:0020103:83	Московская область,Одинцовский р-н., с.о. Новоивановский, д. Марфино, уч.45 А
24	50:20:0020103:2207	Московская область, р-н Одинцовский, д Марфино

№	Кадастровый номер земельного участка	Адрес / описание местоположения
1	2	3
25	50:20:0020103:317	Местоположение установлено относительно ориентира, расположенного в границах участка. Почтовый адрес ориентира: обл. Московская, р-н Одинцовский, с/о Новоивановский, д. Марфино, дом 38а
26	50:20:0020103:550	Местоположение установлено относительно ориентира, расположенного в границах участка. Почтовый адрес ориентира: обл. Московская, р-н Одинцовский, д. Марфино, дом 37Г
27	50:20:0020109:357	Местоположение установлено относительно ориентира, расположенного в границах участка. Почтовый адрес ориентира: обл. Московская, р-н Одинцовский, с/о Новоивановский, д. Марфино, дом 37Г
28	50:20:0020103:164	Местоположение установлено относительно ориентира, расположенного в границах участка. Почтовый адрес ориентира: обл. Московская, р-н Одинцовский, с/о Новоивановский, д. Марфино, уч-к 37
29	50:20:0020103:2053	Московская область, Одинцовский район, д. Марфино, д. 36 В
30	50:20:0020103:2199	Российская Федерация, Московская область, Одинцовский городской округ, деревня Марфино, земельный участок 36В/1
31	50:20:0020103:182	Московская область, Одинцовский район, Новоивановский с.о., дер. Марфино, уч. 36 В
32	50:20:0020103:2198	Российская Федерация, Московская область, Одинцовский район, городское поселение Новоивановское, деревня Марфино, участок 37а
33	50:20:0020103:162	Местоположение установлено относительно ориентира, расположенного в границах участка. Почтовый адрес ориентира: обл. Московская, р-н Одинцовский, с/о Новоивановский, д. Марфино, дом 36Б
34	50:20:0020103:509	Местоположение установлено относительно ориентира, расположенного в границах участка. Почтовый адрес ориентира: обл. Московская, р-н Одинцовский, гп Новоивановское, д. Марфино, дом 34б
35	50:20:0020103:116	Местоположение установлено относительно ориентира, расположенного в границах участка. Почтовый адрес ориентира: обл. Московская, р-н Одинцовский, с/о Новоивановский, д. Марфино, дом 46б
36	50:20:0020103:69	Российская Федерация, Московская область, Одинцовский городской округ, деревня Марфино, земельный участок 5Б

№	Кадастровый номер земельного участка	Адрес / описание местоположения
1	2	3
37	50:20:0020103:533	Местоположение установлено относительно ориентира, расположенного в границах участка. Почтовый адрес ориентира: обл. Московская, р-н Одинцовский, д. Марфино, дом 6
38	50:20:0020103:2205	Московская область, р-н Одинцовский, с/о Новоивановский, д. Марфино
39	50:20:0020103:491	Местоположение установлено относительно ориентира, расположенного в границах участка. Почтовый адрес ориентира: обл. Московская, р-н Одинцовский, с/о Новоивановский, д. Марфино, дом 67
40	50:20:0020103:492	Местоположение установлено относительно ориентира, расположенного в границах участка. Почтовый адрес ориентира: обл. Московская, р-н Одинцовский, с/о Новоивановский, д. Марфино, дом 67
41	50:20:0020103:493	Местоположение установлено относительно ориентира, расположенного в границах участка. Почтовый адрес ориентира: обл. Московская, р-н Одинцовский, с/о Новоивановский, д. Марфино, дом 67
42	50:20:0020103:139	Местоположение установлено относительно ориентира, расположенного в границах участка. Почтовый адрес ориентира: обл. Московская, р-н Одинцовский, с/о Новоивановский, д. Марфино, дом 67
43	50:20:0020103:156	Местоположение установлено относительно ориентира, расположенного в границах участка. Почтовый адрес ориентира: обл. Московская, р-н Одинцовский, с/о Новоивановский, д. Марфино, дом 62
44	50:20:0020103:155	Местоположение установлено относительно ориентира, расположенного в границах участка. Почтовый адрес ориентира: обл. Московская, р-н Одинцовский, с/о Новоивановский, д. Марфино, дом 62
45	50:20:0020103:48	Местоположение установлено относительно ориентира, расположенного в границах участка. Почтовый адрес ориентира: обл. Московская, р-н Одинцовский, с/о Новоивановский, д. Марфино, дом 68
46	50:20:0020109:344	Местоположение установлено относительно ориентира, расположенного в границах участка. Почтовый адрес ориентира: обл. Московская, р-н Одинцовский, с/о Новоивановский, д. Марфино, дом 65
47	50:20:0020109:331	Местоположение установлено относительно ориентира, расположенного в границах участка. Почтовый адрес ориентира: обл. Московская, р-н Одинцовский, с/о Новоивановский, д. Марфино, дом 49
48	50:20:0020103:553	Местоположение установлено относительно ориентира, расположенного в границах участка. Почтовый

№	Кадастровый номер земельного участка	Адрес / описание местоположения
1	2	3
		адрес ориентира: обл. Московская, р-н Одинцовский, д. Марфино, дом 1а
49	50:20:0020103:170	Местоположение установлено относительно ориентира, расположенного в границах участка. Почтовый адрес ориентира: обл. Московская, р-н Одинцовский, с/о Новоивановский, д. Марфино, дом 1а

ОПИСАНИЕ МЕСТОПОЛОЖЕНИЯ ГРАНИЦ

Публичный сервитут объекта «Газораспределительная сеть д. Марфино», кадастровый номер
50:20:0020109:1103

(наименование объекта, местоположение границ которого описано (далее - объект))

Раздел 1

Сведения об объекте

№ п/п	Характеристики объекта	Описание характеристик
1	2	3
1	Местоположение объекта	Московская область, Одинцовский городской округ, Марфино д
2	Площадь объекта ± величина погрешности определения площади ($P \pm \Delta P$)	11 856 м ² ± 38 м ²
3	Иные характеристики объекта	Вид объекта реестра границ: Зона с особыми условиями использования территории Содержание ограничений использования объектов недвижимости в пределах зоны или территории: Публичный сервитут, для целей размещения линейных объектов системы газоснабжения, их неотъемлемых технологических частей. Срок установления 49 лет.

Раздел 2

Сведения о местоположении границ объекта

1. Система координат МСК-50, зона 2

2. Сведения о характерных точках границ объекта

Обозначение характерных точек границ	Координаты, м		Метод определения координат характерной точки	Средняя квадратическая погрешность положения характерной точки (Mt), м	Описание обозначения точки на местности (при наличии)
	X	Y			
1	2	3	4	5	6
1	463 034,19	2 180 803,46	Аналитический метод	0,10	—
2	463 040,70	2 180 795,69		0,10	
3	463 056,21	2 180 808,70		0,10	
4	463 061,47	2 180 813,35		0,10	
5	463 102,01	2 180 835,93		0,10	
6	463 105,40	2 180 838,00		0,10	
7	463 100,23	2 180 843,14		0,10	
8	463 097,59	2 180 845,51		0,10	
9	463 071,93	2 180 871,21		0,10	
10	463 067,10	2 180 877,32		0,10	
11	463 059,99	2 180 885,51		0,10	
12	463 057,56	2 180 888,91		0,10	
13	463 045,74	2 180 904,38		0,10	
14	463 037,34	2 180 924,65		0,10	
15	463 041,02	2 180 926,22		0,10	
16	463 049,24	2 180 906,38		0,10	
17	463 060,78	2 180 891,28		0,10	
18	463 063,14	2 180 887,99		0,10	
19	463 070,18	2 180 879,87		0,10	
20	463 074,92	2 180 873,88		0,10	
21	463 100,34	2 180 848,41		0,10	
22	463 102,98	2 180 846,05		0,10	
23	463 108,91	2 180 840,16		0,10	
24	463 110,85	2 180 841,36		0,10	
25	463 112,98	2 180 842,92		0,10	
26	463 120,79	2 180 849,51		0,10	
27	463 126,81	2 180 854,91		0,10	
28	463 142,08	2 180 870,46		0,10	
29	463 168,74	2 180 899,16		0,10	
30	463 226,24	2 180 959,99		0,10	
31	463 264,51	2 181 001,28		0,10	
32	463 272,28	2 181 009,38		0,10	
33	463 288,90	2 181 028,17		0,10	
34	463 314,79	2 181 060,53		0,10	
35	463 331,11	2 181 081,43		0,10	
36	463 357,59	2 181 115,79		0,10	
37	463 371,76	2 181 135,03		0,10	
38	463 381,43	2 181 148,57		0,10	
39	463 366,00	2 181 159,92		0,10	
40	463 343,55	2 181 174,46		0,10	
41	463 335,04	2 181 178,45		0,10	
42	463 329,36	2 181 180,75		0,10	
43	463 308,26	2 181 188,54		0,10	
44	463 285,64	2 181 193,63		0,10	
45	463 264,80	2 181 199,03		0,10	
46	463 265,80	2 181 202,90		0,10	
47	463 286,57	2 181 197,52		0,10	

Раздел 2

Сведения о местоположении границ объекта					
1	2	3	4	5	6
48	463 309,41	2 181 192,38	Аналитический метод	0,10	—
49	463 330,80	2 181 184,48		0,10	
50	463 336,65	2 181 182,12		0,10	
51	463 345,49	2 181 177,96		0,10	
52	463 368,28	2 181 163,22		0,10	
53	463 383,76	2 181 151,83		0,10	
54	463 394,77	2 181 167,24		0,10	
55	463 430,24	2 181 219,31		0,10	
56	463 448,48	2 181 251,80		0,10	
57	463 464,42	2 181 280,58		0,10	
58	463 472,81	2 181 294,01		0,10	
59	463 540,89	2 181 249,12		0,10	
60	463 576,71	2 181 222,70		0,10	
61	463 581,75	2 181 218,47		0,10	
62	463 595,32	2 181 209,10		0,10	
63	463 591,48	2 181 201,22		0,10	
64	463 589,79	2 181 196,86		0,10	
65	463 579,52	2 181 177,08		0,10	
66	463 562,46	2 181 143,15		0,10	
67	463 558,28	2 181 134,20		0,10	
68	463 538,42	2 181 093,72		0,10	
69	463 524,07	2 181 065,94		0,10	
70	463 498,99	2 181 015,21		0,10	
71	463 481,64	2 180 979,58		0,10	
72	463 479,51	2 180 975,70		0,10	
73	463 476,00	2 180 977,63		0,10	
74	463 478,09	2 180 981,42		0,10	
75	463 495,40	2 181 016,98		0,10	
76	463 520,50	2 181 067,74		0,10	
77	463 534,84	2 181 095,52		0,10	
78	463 554,67	2 181 135,93		0,10	
79	463 558,87	2 181 144,90		0,10	
80	463 575,95	2 181 178,90		0,10	
81	463 586,14	2 181 198,51		0,10	
82	463 587,81	2 181 202,82		0,10	
83	463 590,21	2 181 207,76		0,10	
84	463 579,32	2 181 215,29		0,10	
85	463 574,23	2 181 219,55		0,10	
86	463 538,64	2 181 245,81		0,10	
87	463 474,02	2 181 288,47		0,10	
88	463 467,88	2 181 278,57		0,10	
89	463 451,97	2 181 249,85		0,10	
90	463 433,64	2 181 217,20		0,10	
91	463 398,05	2 181 164,95		0,10	
92	463 375,00	2 181 132,68		0,10	
93	463 360,78	2 181 113,39		0,10	
94	463 334,27	2 181 078,98		0,10	
95	463 317,93	2 181 058,05		0,10	
96	463 291,96	2 181 025,60		0,10	
97	463 286,25	2 181 019,13		0,10	
98	463 320,36	2 180 994,90		0,10	
99	463 345,49	2 180 978,48		0,10	
100	463 368,35	2 180 966,18		0,10	
101	463 366,71	2 180 961,29		0,10	
102	463 384,49	2 180 950,23		0,10	

Раздел 2

Сведения о местоположении границ объекта					
1	2	3	4	5	6
103	463 397,69	2 180 940,19	Аналитический метод	0,10	—
104	463 405,75	2 180 934,39		0,10	
105	463 431,27	2 180 917,43		0,10	
106	463 444,51	2 180 908,15		0,10	
107	463 450,72	2 180 904,29		0,10	
108	463 458,30	2 180 897,74		0,10	
109	463 464,65	2 180 892,84		0,10	
110	463 467,40	2 180 891,14		0,10	
111	463 479,87	2 180 881,63		0,10	
112	463 493,83	2 180 869,96		0,10	
113	463 475,20	2 180 844,70		0,10	
114	463 411,71	2 180 752,02		0,10	
115	463 408,41	2 180 754,27		0,10	
116	463 471,92	2 180 847,00		0,10	
117	463 488,36	2 180 869,30		0,10	
118	463 477,37	2 180 878,51		0,10	
119	463 465,13	2 180 887,84		0,10	
120	463 462,37	2 180 889,55		0,10	
121	463 455,71	2 180 894,68		0,10	
122	463 448,36	2 180 901,04		0,10	
123	463 442,31	2 180 904,81		0,10	
124	463 429,02	2 180 914,12		0,10	
125	463 403,48	2 180 931,10		0,10	
126	463 395,30	2 180 936,98		0,10	
127	463 382,26	2 180 946,91		0,10	
128	463 370,83	2 180 954,13		0,10	
129	463 361,90	2 180 959,52		0,10	
130	463 363,49	2 180 964,27		0,10	
131	463 343,46	2 180 975,03		0,10	
132	463 318,11	2 180 991,60		0,10	
133	463 283,58	2 181 016,12		0,10	
134	463 275,22	2 181 006,66		0,10	
135	463 267,42	2 180 998,54		0,10	
136	463 229,16	2 180 957,26		0,10	
137	463 171,66	2 180 896,42		0,10	
138	463 144,97	2 180 867,70		0,10	
139	463 129,58	2 180 852,02		0,10	
140	463 123,41	2 180 846,49		0,10	
141	463 115,46	2 180 839,77		0,10	
142	463 113,08	2 180 838,04		0,10	
143	463 105,53	2 180 833,38		0,10	
144	463 063,79	2 180 810,07		0,10	
145	463 058,82	2 180 805,67		0,10	
146	463 040,21	2 180 790,05		0,10	
147	463 031,12	2 180 800,89		0,10	
1	463 034,19	2 180 803,46		0,10	
148	463 151,41	2 180 803,71	Аналитический метод	0,10	—
149	463 238,90	2 180 743,49		0,10	
150	463 263,43	2 180 783,70		0,10	
151	463 274,48	2 180 800,93		0,10	
152	463 278,42	2 180 804,59		0,10	
153	463 282,66	2 180 811,21		0,10	
154	463 325,40	2 180 851,52		0,10	
155	463 373,20	2 180 918,17		0,10	
156	463 369,95	2 180 920,50		0,10	

Раздел 2

Сведения о местоположении границ объекта					
1	2	3	4	5	6
157	463 322,37	2 180 854,16	Аналитический метод	0,10	—
158	463 279,55	2 180 813,78		0,10	
159	463 275,32	2 180 807,17		0,10	
160	463 271,39	2 180 803,51		0,10	
161	463 260,04	2 180 785,82		0,10	
162	463 237,69	2 180 749,18		0,10	
163	463 153,68	2 180 807,00		0,10	
148	463 151,41	2 180 803,71		0,10	
164	462 933,44	2 180 626,37	Аналитический метод	0,10	—
165	462 933,15	2 180 629,01		0,10	
166	462 946,15	2 180 656,60		0,10	
167	462 953,99	2 180 668,65		0,10	
168	462 978,53	2 180 699,56		0,10	
169	463 007,74	2 180 735,47		0,10	
170	463 027,67	2 180 755,57		0,10	
171	463 013,84	2 180 767,72		0,10	
172	463 016,47	2 180 770,72		0,10	
173	463 033,50	2 180 755,78		0,10	
174	463 010,69	2 180 732,77		0,10	
175	462 981,65	2 180 697,05		0,10	
176	462 957,25	2 180 666,32		0,10	
177	462 949,65	2 180 654,64		0,10	
178	462 937,25	2 180 628,29		0,10	
179	462 937,48	2 180 626,54		0,10	
180	462 941,22	2 180 626,70		0,10	
181	463 003,43	2 180 625,93		0,10	
182	463 070,01	2 180 626,14		0,10	
183	463 306,34	2 180 624,43		0,10	
184	463 306,31	2 180 620,43		0,10	
185	463 070,00	2 180 622,14		0,10	
186	463 003,42	2 180 621,93		0,10	
187	462 941,28	2 180 622,70		0,10	
188	462 918,38	2 180 621,73		0,10	
189	462 869,29	2 180 622,28		0,10	
190	462 869,23	2 180 623,64		0,10	
164	462 933,44	2 180 626,37		0,10	
191	462 799,84	2 180 840,31	Аналитический метод	0,10	—
192	462 818,39	2 180 820,69		0,10	
193	462 831,97	2 180 806,60		0,10	
194	462 842,11	2 180 794,53		0,10	
195	462 847,79	2 180 787,17		0,10	
196	462 851,14	2 180 790,55		0,10	
197	462 855,25	2 180 785,95		0,10	
198	462 858,74	2 180 781,60		0,10	
199	462 862,92	2 180 776,97		0,10	
200	462 922,63	2 180 769,24		0,10	
201	462 934,90	2 180 795,28		0,10	
202	462 957,67	2 180 818,46		0,10	
203	462 960,52	2 180 815,65		0,10	
204	462 938,23	2 180 792,97		0,10	
205	462 926,80	2 180 768,70		0,10	
206	462 969,63	2 180 763,15		0,10	
207	462 969,12	2 180 759,18		0,10	
208	462 861,03	2 180 773,18		0,10	
209	462 859,38	2 180 774,87		0,10	

Раздел 2

Сведения о местоположении границ объекта					
1	2	3	4	5	6
210	462 854,63	2 180 780,34	Аналитический метод	0,10	—
211	462 834,16	2 180 739,71		0,10	
212	462 834,86	2 180 739,37		0,10	
213	462 833,11	2 180 735,77		0,10	
214	462 828,76	2 180 737,88		0,10	
215	462 851,86	2 180 783,74		0,10	
216	462 850,99	2 180 784,72		0,10	
217	462 847,22	2 180 780,92		0,10	
218	462 843,66	2 180 786,12		0,10	
219	462 838,98	2 180 792,03		0,10	
220	462 828,99	2 180 803,92		0,10	
221	462 815,50	2 180 817,92		0,10	
222	462 796,94	2 180 837,56		0,10	
191	462 799,84	2 180 840,31		0,10	
3. Сведения о характерных точках части (частей) границы объекта					
1	2	3	4	5	6
—	—	—	—	—	—

Раздел 3

Сведения о местоположении измененных (уточненных) границ объекта

1. Система координат МСК-50, зона 2

2. Сведения о характерных точках границ объекта

Обозначение характерных точек границы	Существующие координаты, м		Измененные (уточненные) координаты, м		Метод определения координат характерной точки	Средняя квадратическая погрешность положения характерной точки (Mt), м	Описание обозначения точки на местности (при наличии)
	X	Y	X	Y			
1	2	3	4	5	6	7	8
—	—	—	—	—	—	—	—
3. Сведения о характерных точках части (частей) границы объекта							
1	2	3	4	5	6	7	8
—	—	—	—	—	—	—	—

Раздел 4
План границ объекта



Масштаб 1:4 000

Используемые условные знаки и обозначения:

- 7 - характерная точка границы зоны
- граница зоны
- граница земельного участка по сведениям ЕГРН
- граница кадастрового квартала по сведениям ЕГРН
- граница Московской области и г. Москва

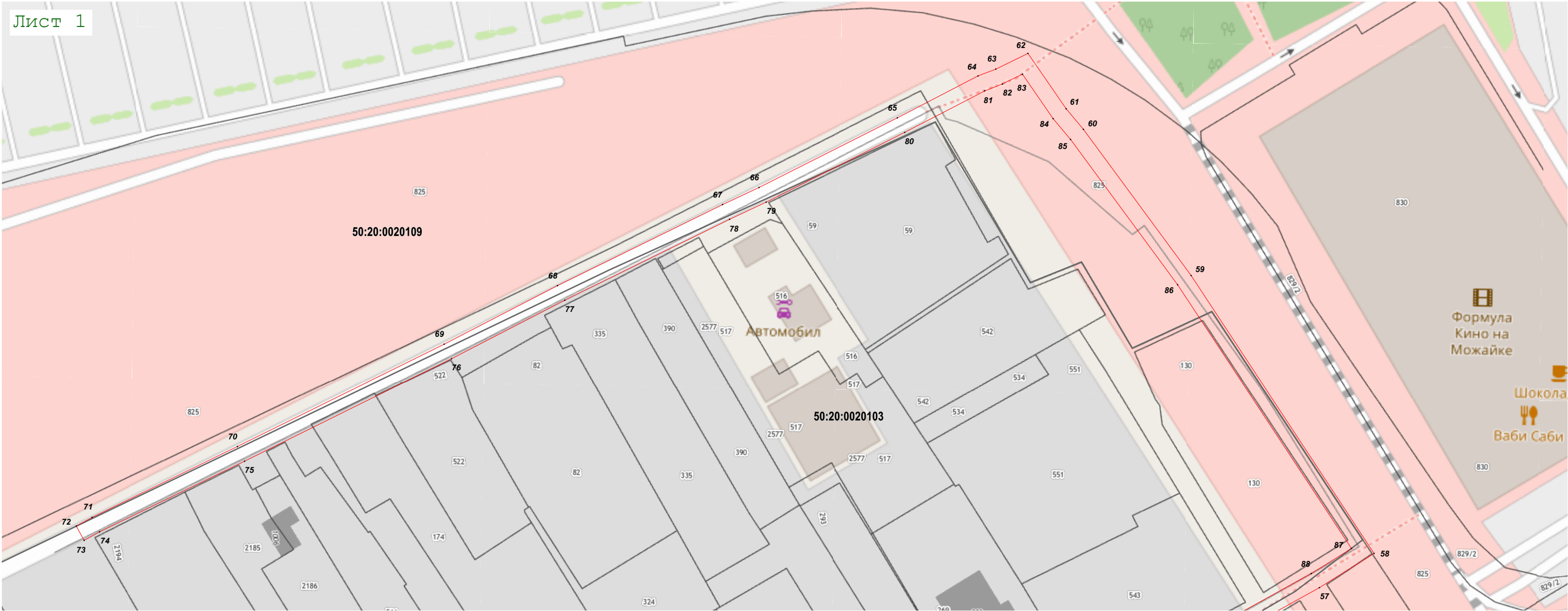
Подпись _____ Дата « 25 » января 20 22 г.

Место для оттиска печати (при наличии) лица, составившего описание местоположения границ объекта



Раздел 4
План границ объекта

Лист 1



Масштаб 1:1 000

Используемые условные знаки и обозначения:

- 7 - характерная точка границы зоны
- граница зоны
- граница земельного участка по сведениям ЕГРН
- граница кадастрового квартала по сведениям ЕГРН
- граница Московской области и г. Москва

Подпись _____ Дата « 25 » января 20 22 г.

Место для оттиска печати (при наличии) лица, составившего описание местоположения границ объекта



Раздел 4
План границ объекта

Лист 2



Масштаб 1:1 000

Используемые условные знаки и обозначения:

- 7 - характерная точка границы зоны
- граница зоны
- граница земельного участка по сведениям ЕГРН
- граница кадастрового квартала по сведениям ЕГРН
- граница Московской области и г. Москва

Подпись _____ Дата « 25 » января 20 22 г.

Место для оттиска печати (при наличии) лица, составившего описание местоположения границ объекта



Раздел 4
План границ объекта

Лист 3



Масштаб 1:1 000

Используемые условные знаки и обозначения:

- 7 - характерная точка границы зоны
- граница зоны
- граница земельного участка по сведениям ЕГРН
- граница кадастрового квартала по сведениям ЕГРН
- граница Московской области и г. Москва

Подпись _____ Дата « 25 » января 20 22 г.

Место для оттиска печати (при наличии) лица, составившего описание местоположения границ объекта



Раздел 4
План границ объекта

Лист 4



Масштаб 1:1 000

Используемые условные знаки и обозначения:

- 7 - характерная точка границы зоны
- граница зоны
- граница земельного участка по сведениям ЕГРН
- граница кадастрового квартала по сведениям ЕГРН
- граница Московской области и г. Москва

Подпись _____ Дата « 25 » января 20 22 г.

Место для оттиска печати (при наличии) лица, составившего описание местоположения границ объекта



Раздел 4
План границ объекта

Лист 5



Масштаб 1:1 000

Используемые условные знаки и обозначения:

- 7 - характерная точка границы зоны
- - граница зоны
- - граница земельного участка по сведениям ЕГРН
- - граница кадастрового квартала по сведениям ЕГРН
- - граница Московской области и г. Москва

Подпись _____

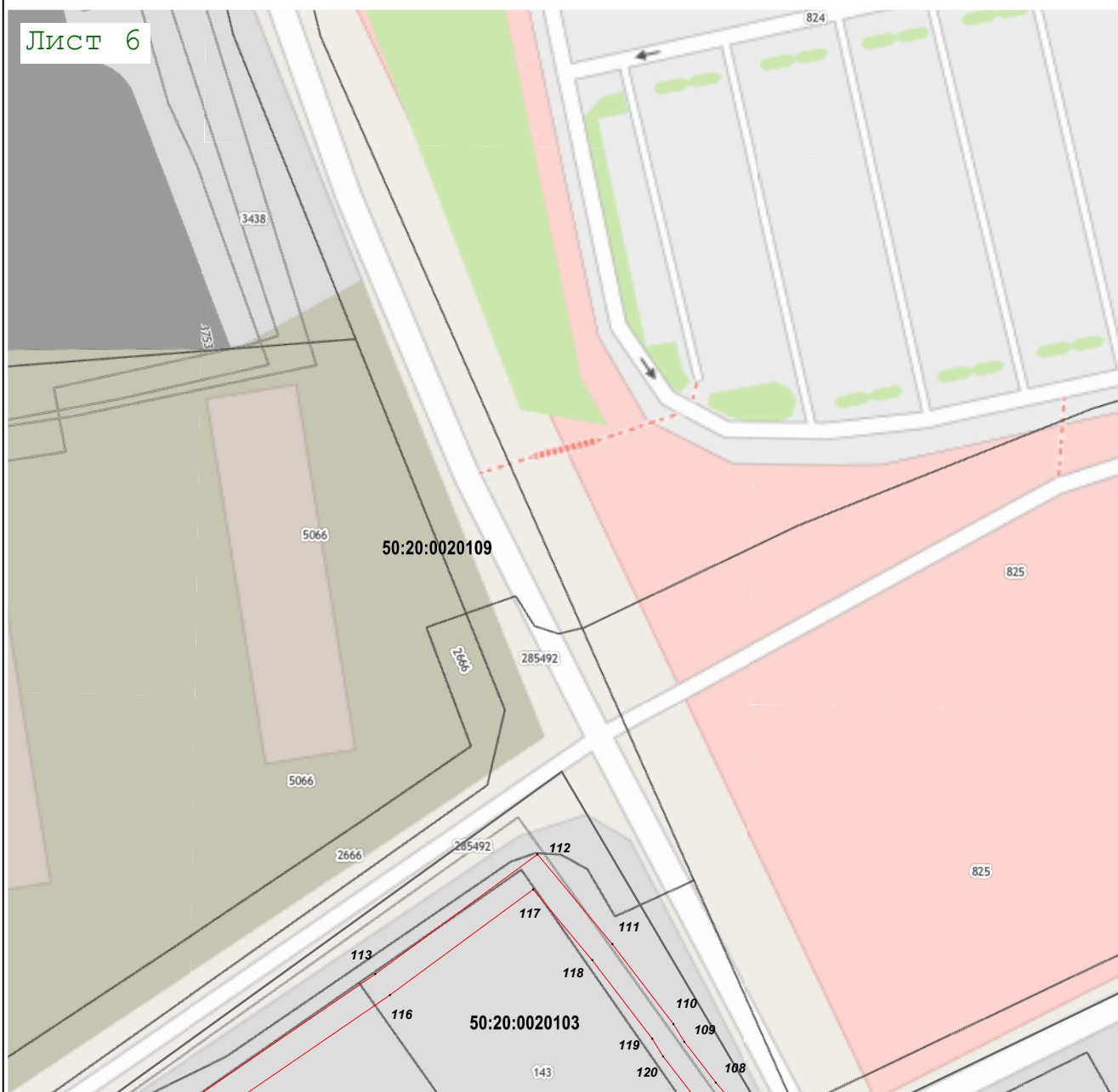


Дата « 25 » января 20 22 г.

Место для оттиска печати (при наличии) лица, составившего описание местоположения границ объекта

Раздел 4
План границ объекта

Лист 6



Масштаб 1:1 000

Используемые условные знаки и обозначения:

- 7 - характерная точка границы зоны
- - граница зоны
- - граница земельного участка по сведениям ЕГРН
- - граница кадастрового квартала по сведениям ЕГРН
- - граница Московской области и г. Москва

Подпись _____



Дата « 25 » января 20 22 г.

Место для оттиска печати (при наличии) лица, составившего описание местоположения границ объекта






Раздел 4
План границ объекта

Лист 7



Масштаб 1:1 000

Используемые условные знаки и обозначения:

-  7 - характерная точка границы зоны
-  - граница зоны
-  - граница земельного участка по сведениям ЕГРН
-  - граница кадастрового квартала по сведениям ЕГРН
-  - граница Московской области и г. Москва

Подпись _____



Дата « 25 » января 20 22 г.

Место для оттиска печати (при наличии) лица, составившего описание местоположения границ объекта






Раздел 4
План границ объекта

Лист 8



Масштаб 1:1 000

Используемые условные знаки и обозначения:

-  7 - характерная точка границы зоны
-  - граница зоны
-  - граница земельного участка по сведениям ЕГРН
-  - граница кадастрового квартала по сведениям ЕГРН
-  - граница Московской области и г. Москва

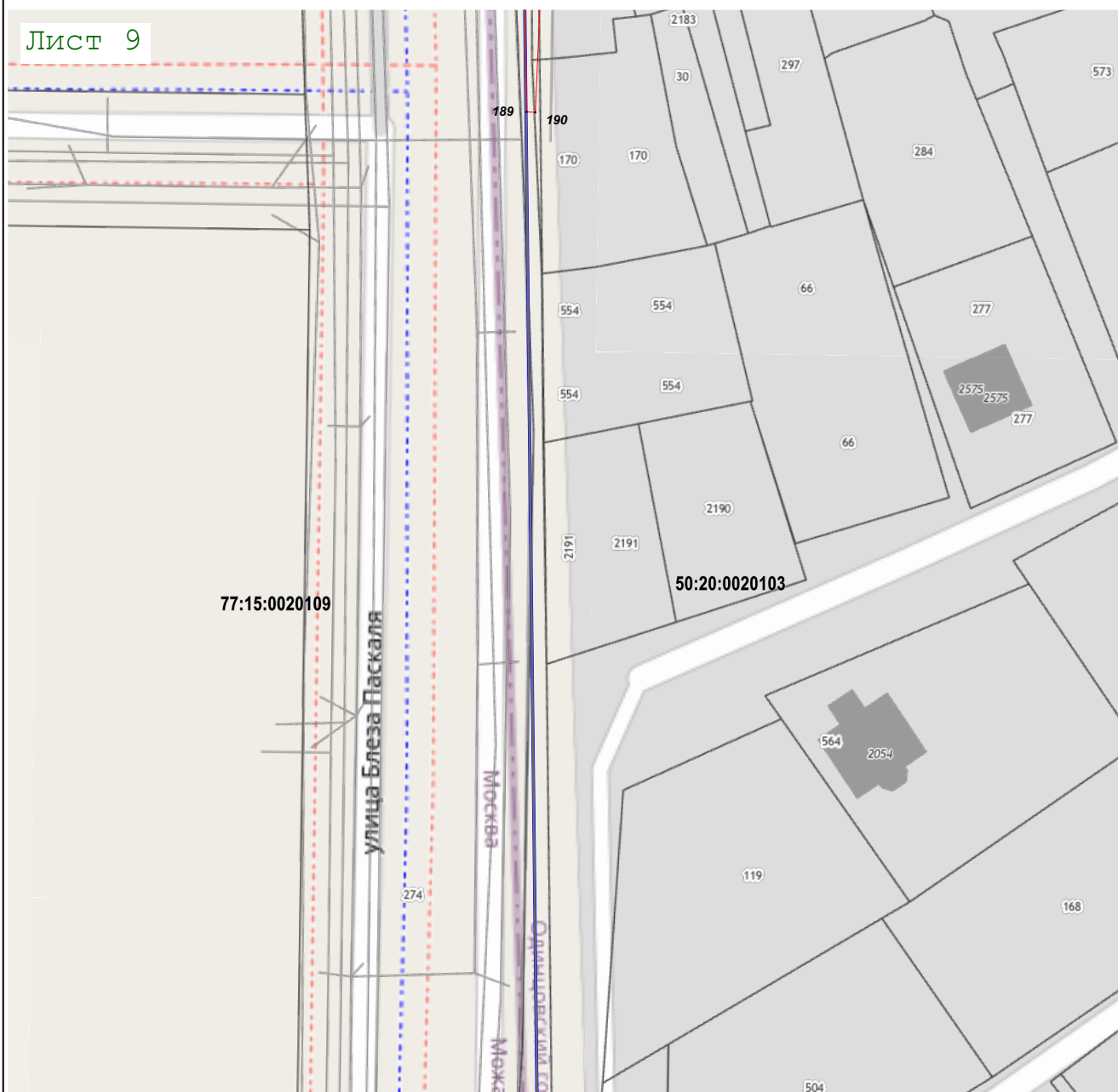
Подпись _____ Дата « 25 » января 20 22 г.

Место для оттиска печати (при наличии) лица, составившего описание местоположения границ объекта








Раздел 4
План границ объекта

Лист 9



Масштаб 1:1 000

Используемые условные знаки и обозначения:

-  7 - характерная точка границы зоны
-  - граница зоны
-  - граница земельного участка по сведениям ЕГРН
-  - граница кадастрового квартала по сведениям ЕГРН
-  - граница Московской области и г. Москва

Подпись _____

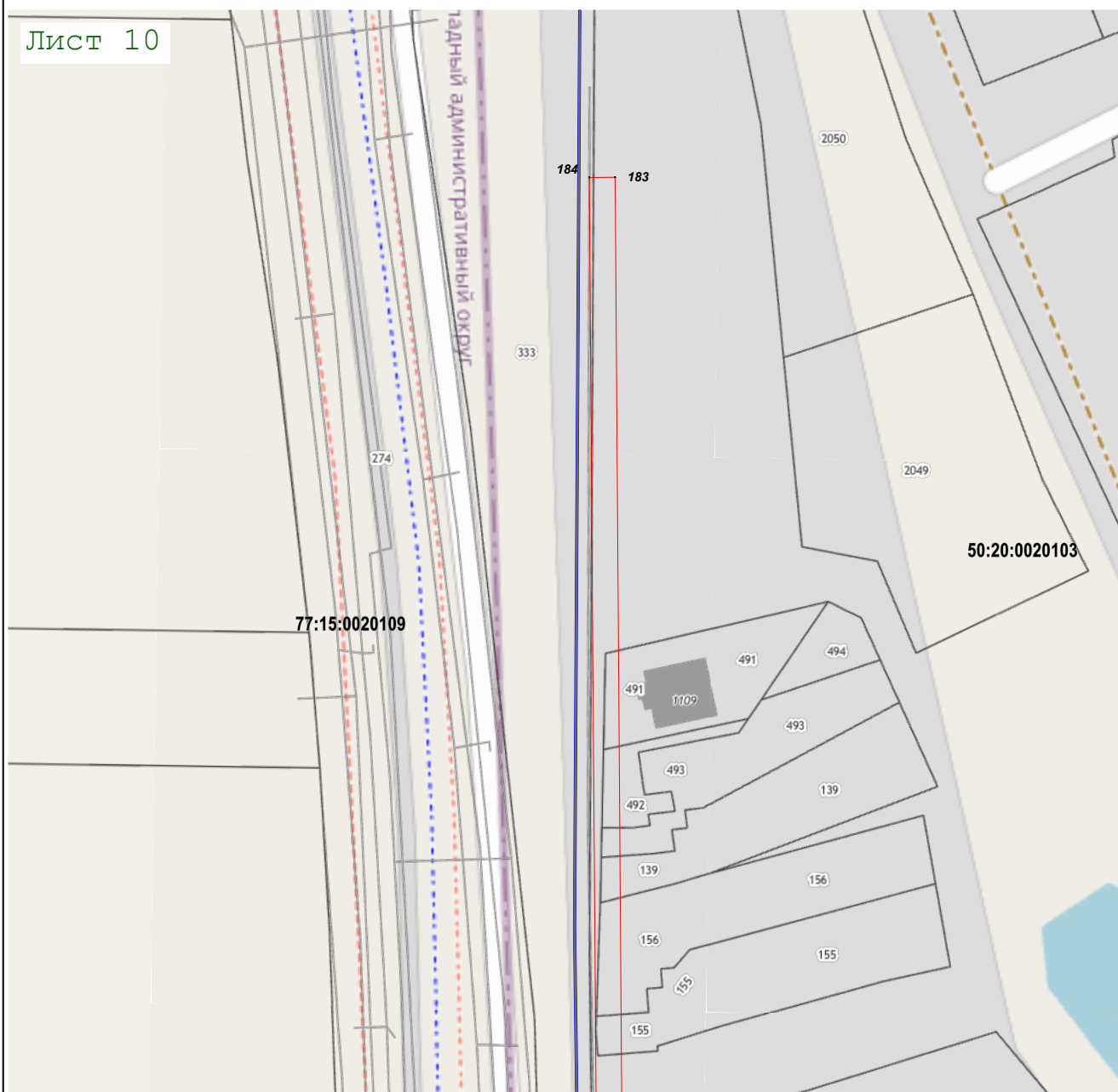


Дата « 25 » января 20 22 г.

Место для оттиска печати (при наличии) лица, составившего описание местоположения границ объекта






Раздел 4
План границ объекта

Лист 10



Масштаб 1:1 000

Используемые условные знаки и обозначения:

-  7 - характеристическая точка границы зоны
-  - граница зоны
-  - граница земельного участка по сведениям ЕГРН
-  - граница кадастрового квартала по сведениям ЕГРН
-  - граница Московской области и г. Москва

Подпись _____



Дата « 25 » января 20 22 г.

Место для оттиска печати (при наличии) лица, составившего описание местоположения границ объекта