

СХЕМА ГРАНИЦ ПУБЛИЧНОГО СЕРВИТУТА
 для строительства объекта "Газификация д. Чупряково (II очередь)"
 Одинцовского городского округа Московской области
Местоположение / адрес: Московская область,
 Одинцовский городской округ, д. Чупряково
Площадь: 2145 кв. м

Каталог координат (МСК-50, зона 2):

Имя точки	X, м	Y, м	Дирекцион. угол	S, м
50:20:0100509:204/чзу1				
1	447133,6	2132881,44		
2	447136,23	2132891,35	75° 8,2'	10,25
3	447135,61	2132892,16	127° 31,5'	1,02
4	447112,39	2132902,51	155° 58,3'	25,42
5	447093,62	2132905,08	172° 11,5'	18,94
6	447093,39	2132904,06	257° 1,9'	1,05
7	447093,81	2132903,85	334° 0,9'	0,47
8	447092,8	2132901,1	249° 48,2'	2,93
9	447087,95	2132902,89	159° 44,5'	5,17
10	447086,78	2132902,01	216° 56,9'	1,46
11	447068,51	2132908,36	160° 50,1'	19,34
12	447073,61	2132924,22	72° 10,8'	16,66
13	447071,22	2132924,98	162° 11,4'	2,51
14	447072,03	2132929,07	78° 45,1'	4,17
15	447049,3	2132936,23	162° 30,9'	23,83
16	447039,23	2132937,06	175° 17,3'	10,11
17	447034,53	2132939,03	157° 15,3'	5,09
18	447033,63	2132937,65	236° 53,3'	1,65
19	447029,55	2132932,26	232° 52,5'	6,76
20	447037,64	2132929,25	339° 34,8'	8,63
21	447050,78	2132928,06	354° 48,9'	13,2
22	447056,7	2132931,21	28° 3,5'	6,71
23	447062,64	2132929,16	340° 58,8'	6,29
24	447065,4	2132927,99	336° 54,7'	3
25	447067,4	2132926,21	318° 21,7'	2,68
26	447068,3	2132923,19	286° 33,4'	3,15
27	447064,98	2132911,17	254° 32,5'	12,47
28	447063,64	2132906,82	252° 59,2'	4,55
29	447063,32	2132906,08	246° 18,4'	0,81
30	447064,85	2132905,31	333° 17,1'	1,71
31	447066,23	2132902,05	292° 58,1'	3,55
32	447068,38	2132901,38	342° 46,2'	2,25
33	447071,84	2132900,13	340° 8,7'	3,68
34	447092,86	2132893,1	341° 31,0'	22,17
35	447101,43	2132895,96	18° 26,4'	9,02
36	447111,29	2132894,52	351° 43,1'	9,97
37	447130,94	2132884,61	333° 14,9'	22,01
1	447133,6	2132881,44	309° 55,9'	4,14

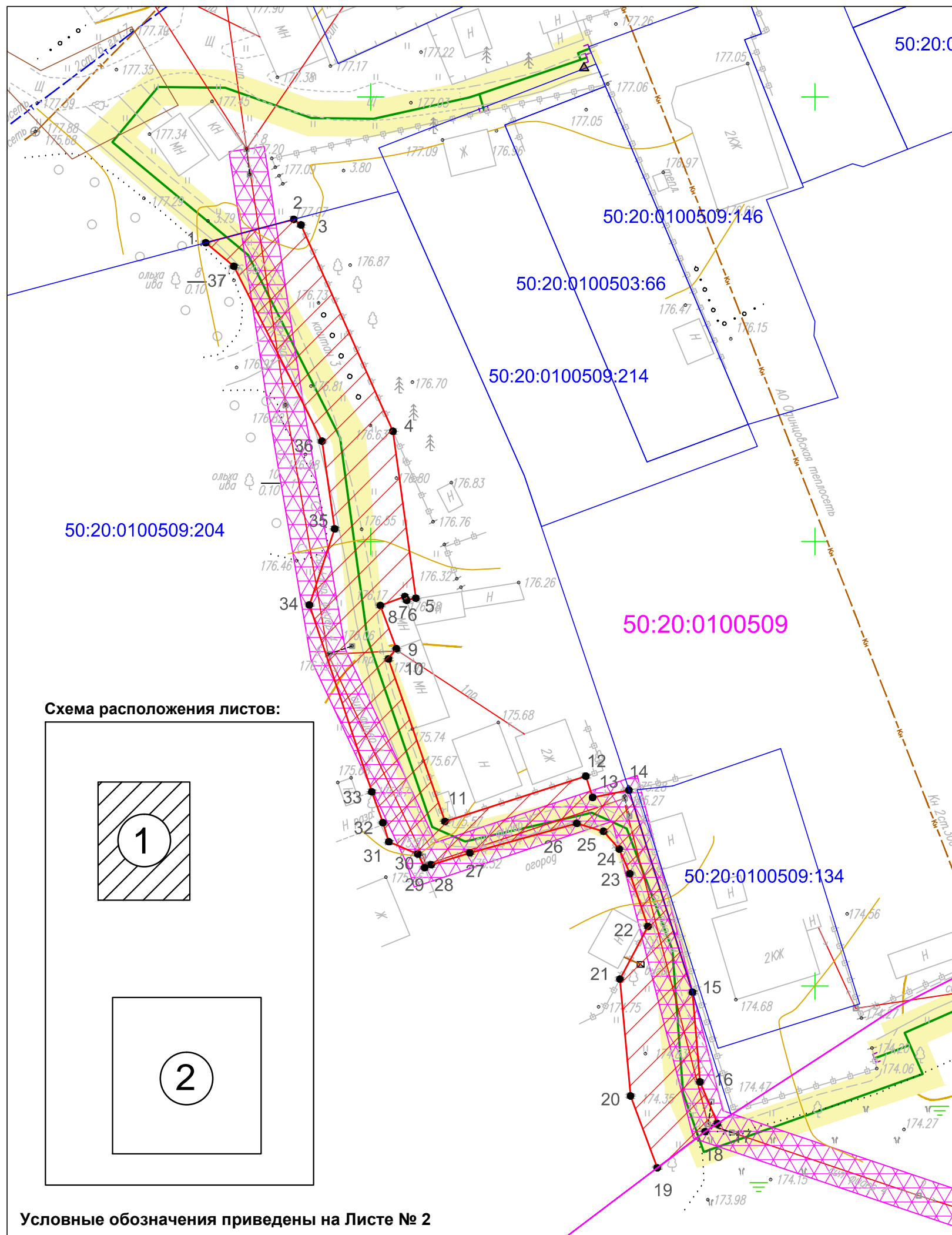
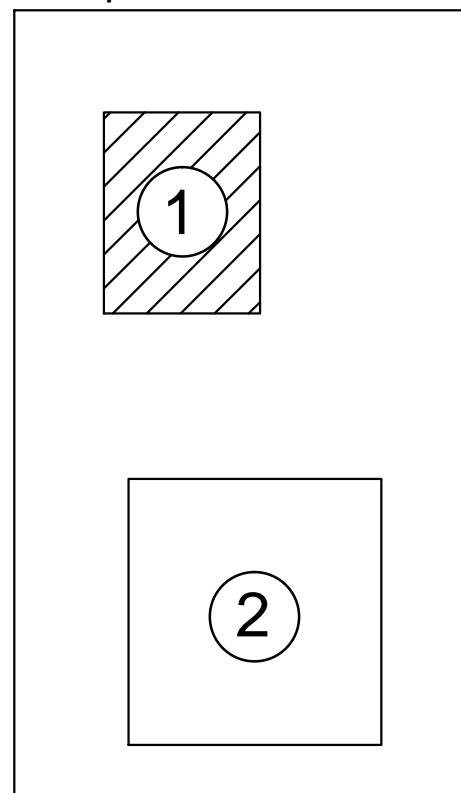


Схема расположения листов:



Условные обозначения приведены на Листе № 2

Масштаб 1:500

Описание границ:

- от 1 до 2 - земли неразграниченной государственной или муниципальной собственности;
- от 2 до 14 - земельный участок с кадастровым номером 50:20:0100509:204;
- от 14 до 15 - земли неразграниченной государственной или муниципальной собственности;
- от 15 до 17 - земельный участок с кадастровым номером 50:20:0100509:204;
- от 17 до 19 - земли неразграниченной государственной или муниципальной собственности;
- от 19 до 1 - земельный участок с кадастровым номером 50:20:0100509:204.

Исполнитель: Московский филиал АО «Гипрониигаз»

Кадастровый инженер: *Вербицкая Юрьевна* А. Ю. Вербицкая



СХЕМА ГРАНИЦ ПУБЛИЧНОГО СЕРВИТУТА
 для строительства объекта "Газификация д. Чупряково (II очередь)"
 Одинцовского городского округа Московской области
Местоположение / адрес: Московская область,
 Одинцовский городской округ, д. Чупряково
Площадь: 2145 кв. м












Каталог координат (МСК-50, зона 2):

№ п/п	Х, м	У, м	Дирекцион. угол	S, м
50:20:0100509:204/чзу2				
38	446750,94	2132891,37		
39	446752,52	2132899,65	79° 11,8'	8,43
40	446753,24	2132903,39	79° 6,2'	3,81
41	446753,84	2132905,18	71° 28,1'	1,89
42	446756,37	2132912,67	71° 20,2'	7,91
43	446760,99	2132926,04	70° 56,2'	14,15
44	446766,56	2132937,43	63° 56,4'	12,68
45	446784,68	2132953,86	42° 12,0'	24,46
46	446796,24	2132966,16	46° 46,6'	16,88
47	446800,83	2132969,3	34° 22,6'	5,56
48	446796,54	2132975,02	126° 52,2'	7,15
49	446836,87	2133000,4	32° 11,0'	47,65
50	446837,64	2133005,78	81° 51,3'	5,43
51	446852,5	2133012,59	24° 37,3'	16,35
52	446855	2133001,01	282° 11,0'	11,85
53	446861,67	2133004,83	29° 48,0'	7,69
54	446858,75	2133013,26	109° 6,3'	8,92
55	446872,14	2133018,84	22° 37,4'	14,51
56	446896,29	2133024,85	13° 58,5'	24,89
57	446900,06	2133026,93	28° 53,2'	4,31
58	446881,08	2133022,11	194° 14,9'	19,58
59	446853,59	2133014,63	195° 13,3'	28,49
60	446846,51	2133012,71	195° 10,4'	7,34
61	446786,23	2132974,8	212° 9,9'	71,21
62	446788,36	2132971,56	303° 19,3'	3,88
63	446787,9	2132970,31	249° 47,8'	1,33
64	446775,64	2132959,55	221° 16,3'	16,31
65	446767,53	2132943,79	242° 46,2'	17,72
66	446763,25	2132946,09	151° 44,8'	4,86
67	446750,07	2132920,03	243° 10,3'	29,2
68	446743,35	2132892,87	256° 6,2'	27,98
38	446750,94	2132891,37	348° 49,2'	7,74

Описание границ:

- от 38 до 41 - земельный участок с кадастровым номером 50:20:0100509:215;
- от 41 до 42 - земельный участок с кадастровым номером 50:20:0100509:80;
- от 42 до 45 - земли неразграниченной государственной или муниципальной собственности;
- от 45 до 46 - земельный участок с кадастровым номером 50:20:0100509:173;
- от 46 до 47 - земельный участок с кадастровым номером 50:20:0100509:157;
- от 47 до 52 - земельный участок с кадастровым номером 50:20:0100509:204;
- от 52 до 53 - земельный участок с кадастровым номером 50:20:0100509:163;
- от 53 до 56 - земельный участок с кадастровым номером 50:20:0100509:204;
- от 56 до 57 - земельный участок с кадастровым номером 50:20:0100509:157;
- от 57 до 59 - земли неразграниченной государственной или муниципальной собственности;
- от 59 до 60 - земельный участок с кадастровым номером 50:20:0100509:374;
- от 60 до 61 - земли неразграниченной государственной или муниципальной собственности;
- от 61 до 38 - земельный участок с кадастровым номером 50:20:0100509:204.

Условные обозначения:

-  - проектируемый газопровод среднего давления;
-  - граница земельного участка для строительства газопровода;
-  :204/чзу1 - обозначение образуемого земельного участка;
-  1• - номер точки границы земельного участка для строительства газопровода;
-  50:20:0100509 - номер кадастрового квартала;
-  - граница земельного участка по сведения ЕГРН;
-  - граница объекта капитального строительства по сведения ЕГРН;
-  50:20:0100509:204 - кадастровый номер земельного участка;
-  :393 - номер объекта капитального строительства в кадастровом квартале;
-  - охранный зона проектируемого газопровода среднего давления;
-  - охранный зона существующей линии электропередач (ЛЭП);
-  - охранный зона ЛЭП 6 кВ: фид.2 КРУН-6кВ ПС-789, реестровый номер 50:20-6.1;
-  - охранный зона ЛЭП 6 кВ: фид.1 КРУН-6кВ ПС-789, реестровый номер 50:20-6.169.

