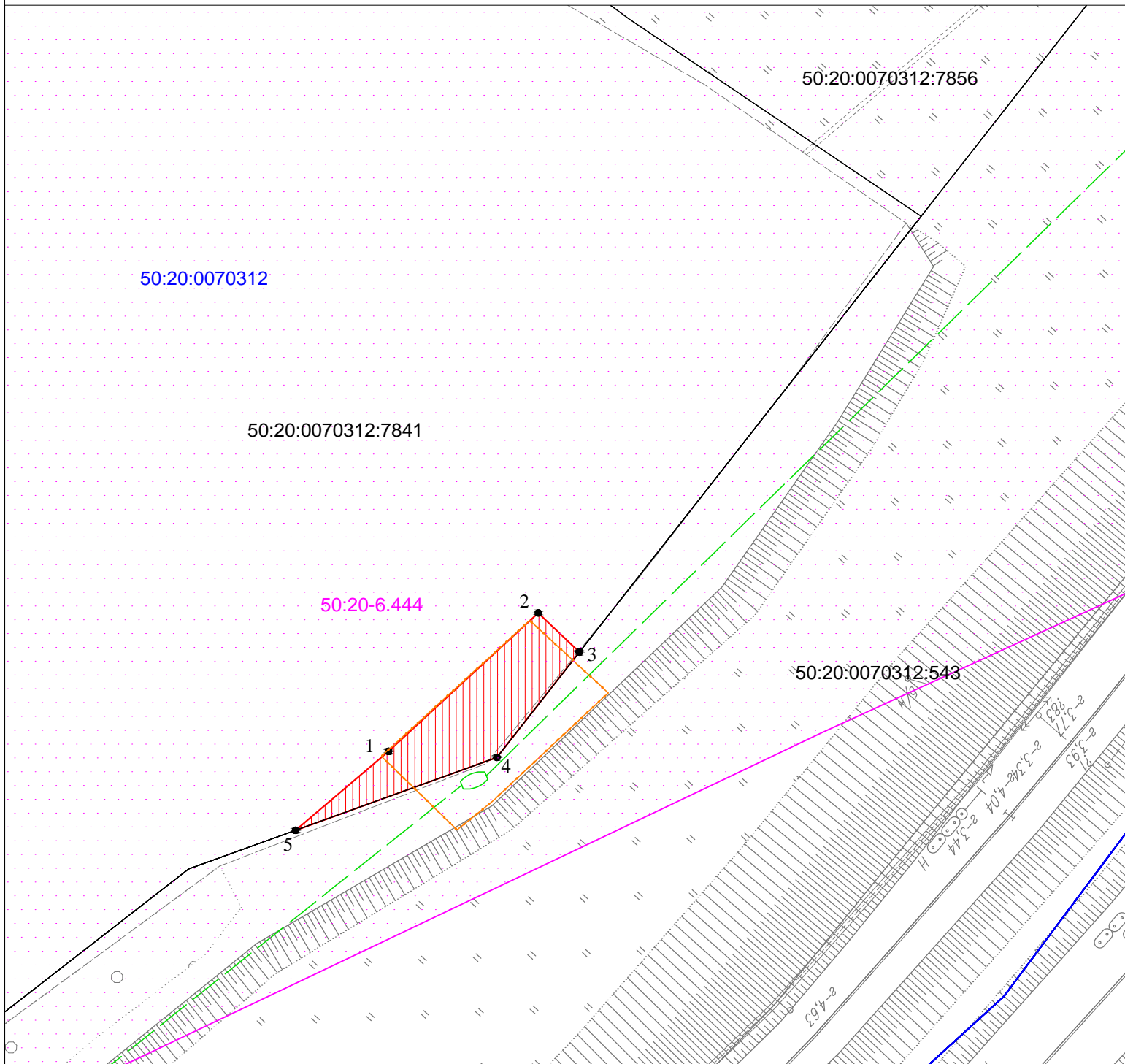








Графическое описание границ публичного сервитута, испрашиваемого в целях складирования строительных и иных материалов, размещения временных или вспомогательных сооружений (включая ограждения, бытовки, навесы) и (или) строительной техники, которые необходимы для обеспечения строительства, реконструкции, ремонта объектов транспортной инфраструктуры федерального, регионального или местного значения, на срок указанных строительства, реконструкции, ремонта, необходимых для объекта: «Развитие Киевского направления Московского железнодорожного узла для усиления пригородного пассажирского движения. Строительство III главного пути на участке Солнечная - Апрелевка» в рамках реализации проекта «Развитие Московского транспортного узла», расположенного в границах земельного участка с кадастровым номером 50:20:0070312:7841



**Условные обозначения**

Масштаб 1:500

- |  |  |
|--|--|
| 50:20:0070312  | Номер кадастрового квартала                                      |
| 50:20:0070312:543  | Кадастровый номер земельного участка                             |
|  | Проектная граница публичного сервитута                           |
|  | Граница зоны с особыми условиями использования территории        |
|  | Граница земельного участка, сведения о котором содержатся в ЕГРН |
|  | Граница кадастрового квартала                                    |
| 1•   | Характерная точка границы публичного сервитута                   |
|  | Проектное местоположение объекта инфраструктуры (Кабель связи)   |
|  | Проектное местоположение объекта инфраструктуры (Ограждение)     |

<p><b>Графическое описание границ публичного сервитута в целях складирования строительных и иных материалов, размещение временных или вспомогательных сооружений (включая ограждения, бытовки, навесы) и (или) строительной техники, которые необходимы для обеспечения строительства, реконструкции, ремонта объектов транспортной инфраструктуры федерального, регионального или местного значения, на срок указанных строительства, реконструкции, ремонта, необходимых для объекта: «Развитие Киевского направления Московского железнодорожного узла для усиления пригородного пассажирского движения. Строительство III главного пути на участке Солнечная - Апрелевка» в рамках реализации проекта «Развитие Московского транспортного узла», расположенного в границах земельного участка с кадастровым номером <b>50:20:0070312:7841</b></b></p>				
<p><b>Местоположение земельного участка (публичного сервитута)</b></p>	<p><i>Московская область, Одинцовский район, Минское шоссе</i></p>			
<p><b>Система координат</b></p>	<p><i>МСК – 50, зона 2</i></p>			
<p><b>Площадь</b></p>	<p><i>134 кв.м</i></p>			
<p><b>Перечень характерных точек</b></p>				
<p><b>Обозначение характерных точек границы</b></p>	<p><b>Координаты, м</b></p>		<p><b>Метод определения координат характерной точки</b></p>	<p><b>Средняя квадратическая погрешность положения характерной точки (M<sub>t</sub>)м</b></p>
	<p><b>X</b></p>	<p><b>Y</b></p>		
1	456160,58	2171111,36	<p>Аналитический метод</p>	0.10
2	456173,12	2171124,94		0.10
3	456169,57	2171128,65		0.10
4	456160,04	2171121,18		0.10
5	456153,44	2171102,95		0.10
1	456160,58	2171111,36		0.10