

Утверждена

(наименование документа об утверждении, включая наименования органов государственной власти или

органов местного самоуправления, принявших решение об утверждении схемы или

подписавших соглашение о перераспределении земельных участков)

от _____ № _____





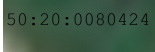
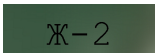

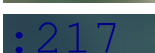


Схема расположения земельного участка или земельных участков на кадастровом плане территории

Площадь земельного участка		1 066 м ²	
Обозначение характерных точек границ	Координаты, м		
	X	Y	
1	2	3	
н1	468 635,36	2 134 489,45	
н2	468 603,72	2 134 467,57	
н3	468 579,73	2 134 494,10	
н4	468 596,21	2 134 506,54	
н1	468 635,36	2 134 489,45	



Масштаб 1:900

Условные обозначения:

-  - Существующая часть границы, имеющиеся в ЕГРН сведения о которой достаточны для определения ее местоположения
-  - Вновь образованная часть границы, сведения о которой достаточны для определения ее местоположения
-  - Характерная точка границы, сведения о которой позволяют однозначно определить ее положение на местности
-  - Границы кадастрового квартала
-  - Кадастровый квартал
-  - Зона застройки индивидуальными жилыми домами
-  - Система координат
-  - Участок внесенный в ЕГРН
-  - Образованный участок
-  - Границы ЗОУИТ