

Утверждена

(наименование документа об утверждении, включая наименования органов государственной власти или

органов местного самоуправления, принявших решение об утверждении схемы или

подписавших соглашение о перераспределении земельных участков)

от _____ № _____

Схема расположения земельного участка или земельных участков на кадастровом плане территории

с местоположением: **Российская Федерация, Московская область, Одинцовский г.о., д.Сколково**, с площадью **811 кв.м.**, расположенный на землях населенных пунктов, с видом разрешенного использования – для индивидуального жилищного строительства (п.2.1.).







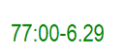

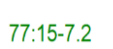

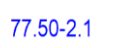
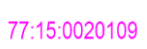



Система координат МСК-50 зона 2

Условный номер земельного участка	:3У1	
Площадь земельного участка	811 м ²	
Обозначение характерных точек границ	Координаты, м	
	X	Y
1	2	3
1	461 930,06	2 180 210,69
2	461 933,74	2 180 211,81
3	461 935,82	2 180 212,03
н1	461 939,06	2 180 212,60
н2	461 926,12	2 180 264,89
н3	461 923,78	2 180 273,75
н4	461 904,67	2 180 260,76
н5	461 894,24	2 180 252,79
н6	461 896,69	2 180 246,73
4	461 907,16	2 180 254,38
5	461 913,77	2 180 258,52
6	461 926,98	2 180 225,03
7	461 926,29	2 180 223,48
1	461 930,06	2 180 210,69



Масштаб 1:1 000

Условные обозначения:

-  - Существующая часть границы, имеющиеся в ЕГРН сведения о которой достаточны для определения ее местоположения
-  - вновь образованная часть границы, сведения о которой достаточны для определения ее местоположения
-  H1 - образуемая точка, сведения о которой позволяют однозначно определить ее местоположение
-  1 - существующая точка, имеющиеся в ЕГРН сведения о которой позволяют однозначно определить ее местоположение
-  :ЗУ1 - обозначение образуемого земельного участка
-  50:00-3.293 - реестровый номер границы муниципального образования "Одинцовский муниципальный район"
-  77:00-6.29 - реестровый номер зоны с особыми условиями использования территории, охранная зона инженерных коммуникаций
-  - граница зоны с особыми условиями использования территории, охранная зона инженерных коммуникаций
-  77:15-7.2 - реестровый номер территориальной зоны, иная зона
-  - граница территориальной зоны, иная зона
-  77:50-2.1 - реестровый номер границы между субъектами РФ
-  77:15.0020109 - номер кадастрового квартала
-  50:20:0020106 - номер кадастрового квартала
-  - граница кадастрового квартала
-  50:20:0020106:1212 - кадастровый номер земельного участка