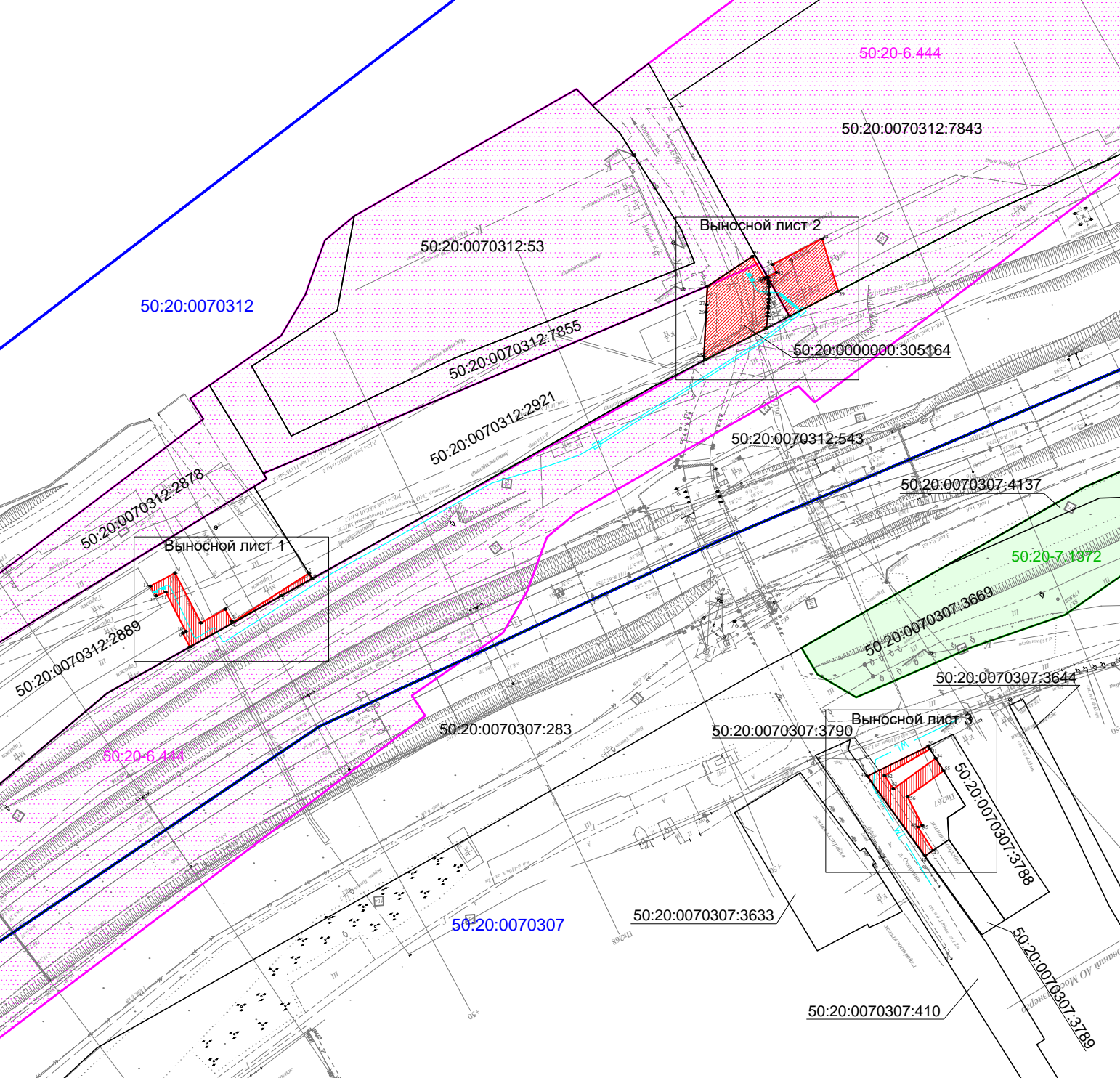


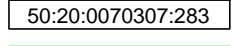






Графическое описание границ публичного сервитута, испрашиваемого в целях размещения объектов электросетевого хозяйства и их неотъемлемых технологических частей, необходимых для объекта: «Развитие Киевского направления Московского железнодорожного узла для усиления пригородного пассажирского движения. Строительство III главного пути на участке Солнечная - Апрелька» в рамках реализации проекта «Развитие Московского транспортного узла», расположенного в границах земельного участка с кадастровым номером 50:20:0070312:2889, земельного участка с кадастровым номером 50:20:0070312:7843, земельного участка с кадастровым номером 50:20:0000000:305164, земельного участка с кадастровым номером 50:20:0070307:3790



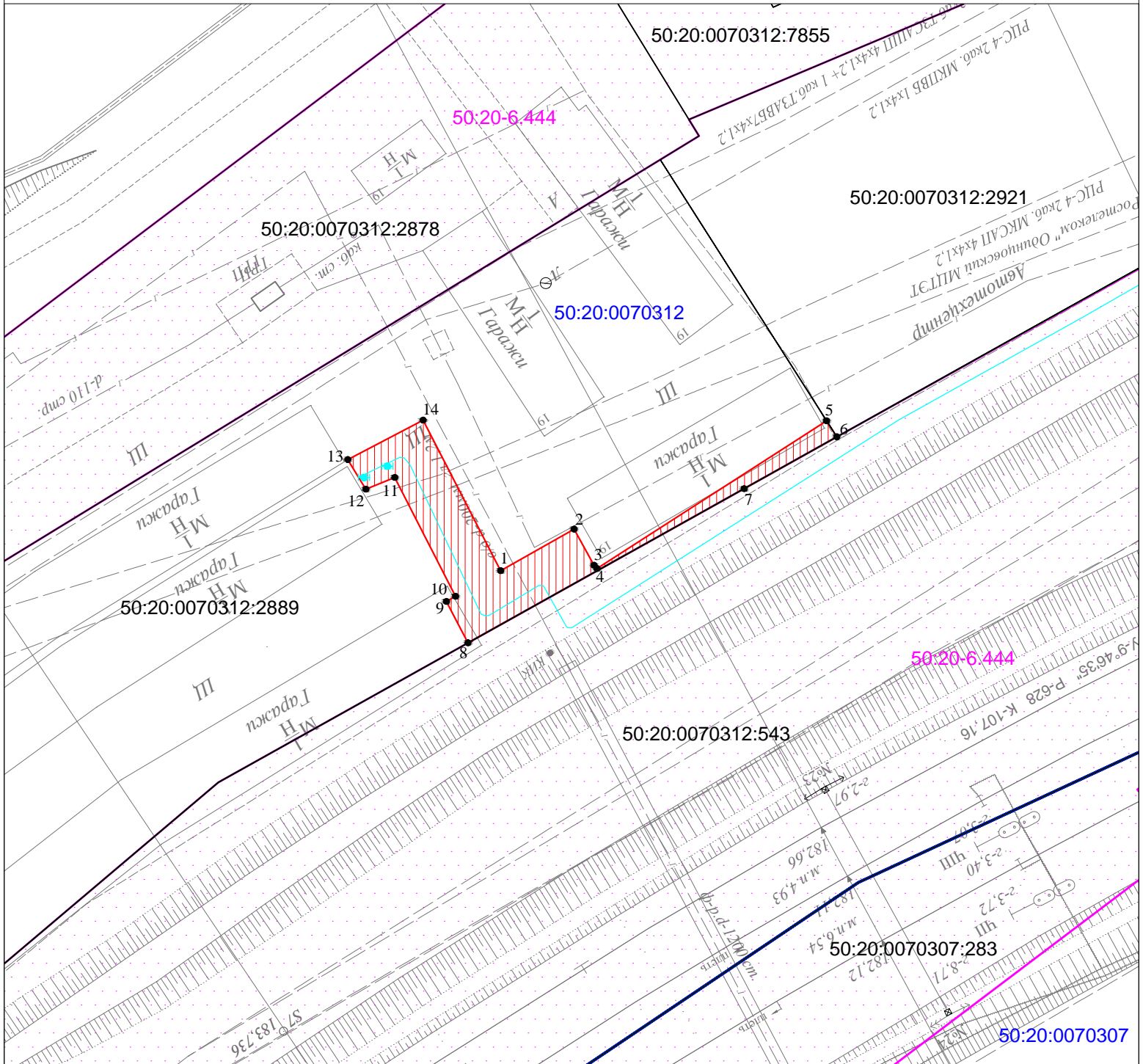
Масштаб 1:1500

Условные обозначения:

-  Проектная граница публичного сервитута
-  Кадастровый квартал
-  Земельный участок, сведения о котором содержатся в ЕГРН
-  Территориальная зона, сведения о которой содержатся в ЕГРН
-  Зона с особыми условиями использования территории, сведения о которой содержатся в ЕГРН
-  1 • Характерная точка границы публичного сервитута
-  WL Проектное местоположение объекта инфраструктуры (Кабель электропередачи)



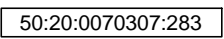



Графическое описание границ публичного сервитута, испрашиваемого в целях размещения объектов электросетевого хозяйства и их неотъемлемых технологических частей, необходимых для объекта: «Развитие Киевского направления Московского железнодорожного узла для усиления пригородного пассажирского движения. Строительство III главного пути на участке Солнечная - Апрельевка» в рамках реализации проекта «Развитие Московского транспортного узла», расположенного в границах земельного участка с кадастровым номером 50:20:0070312:2889, земельного участка с кадастровым номером 50:20:0070312:7843, земельного участка с кадастровым номером 50:20:0000000:305164, земельного участка с кадастровым номером 50:20:0070307:3790

Выносной лист 1



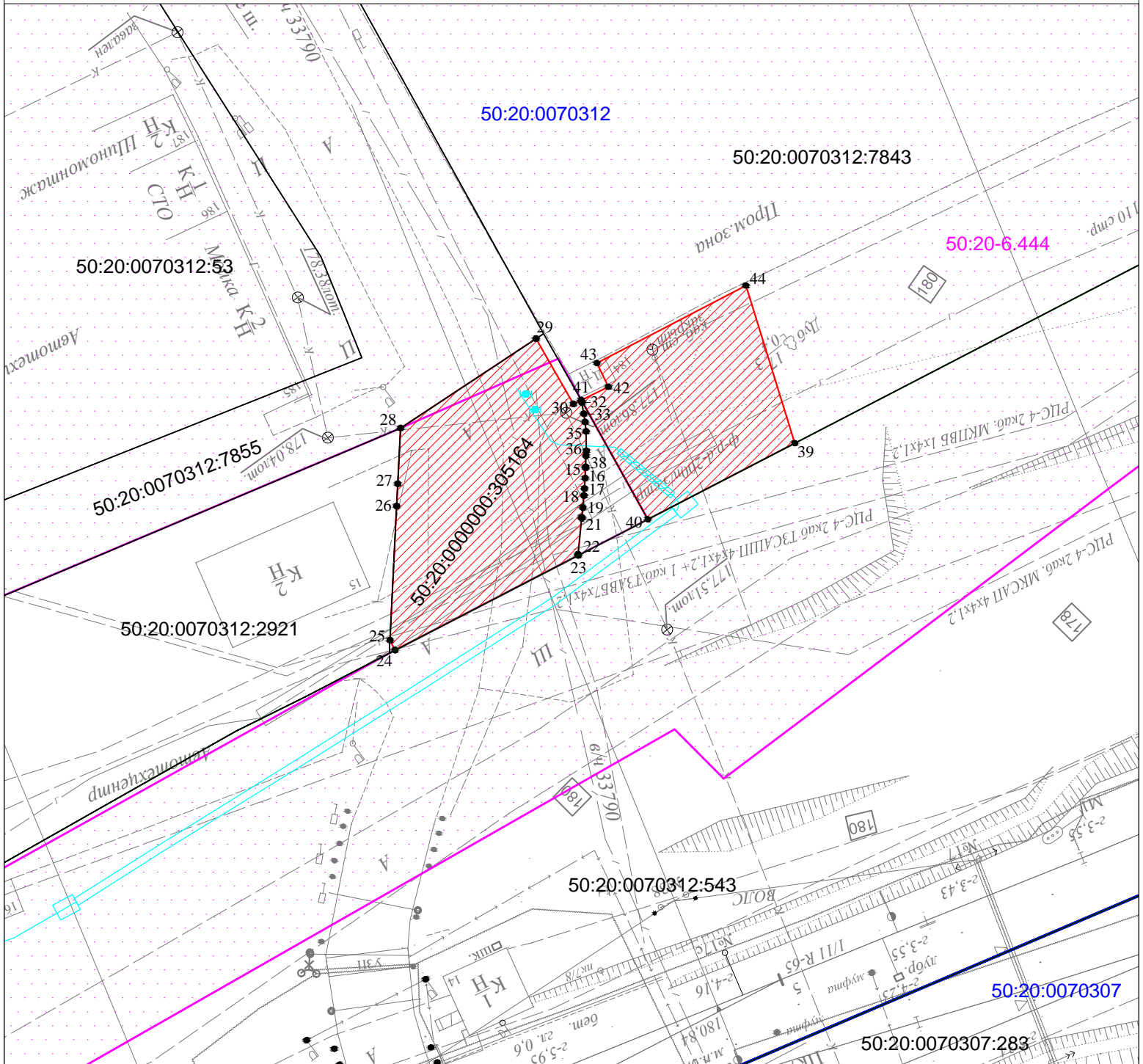
Масштаб 1:500

Условные обозначения:

-  Проектная граница публичного сервитута
-  Кадастровый квартал
-  Земельный участок, сведения о котором содержатся в ЕГРН
-  Зона с особыми условиями использования территории, сведения о которой содержатся в ЕГРН
-  1 • Характерная точка границы публичного сервитута
-  Проектное местоположение объекта инфраструктуры (Кабель электропередачи)

Графическое описание границ публичного сервитута, испрашиваемого в целях размещения объектов электросетевого хозяйства и их неотъемлемых технологических частей, необходимых для объекта: «Развитие Киевского направления Московского железнодорожного узла для усиления пригородного пассажирского движения. Строительство III главного пути на участке Солнечная - Апрельевка» в рамках реализации проекта «Развитие Московского транспортного узла», расположенного в границах земельного участка с кадастровым номером 50:20:0070312:2889, земельного участка с кадастровым номером 50:20:0070312:7843, земельного участка с кадастровым номером 50:20:0000000:305164, земельного участка с кадастровым номером 50:20:0070307:3790

Выносной лист 2



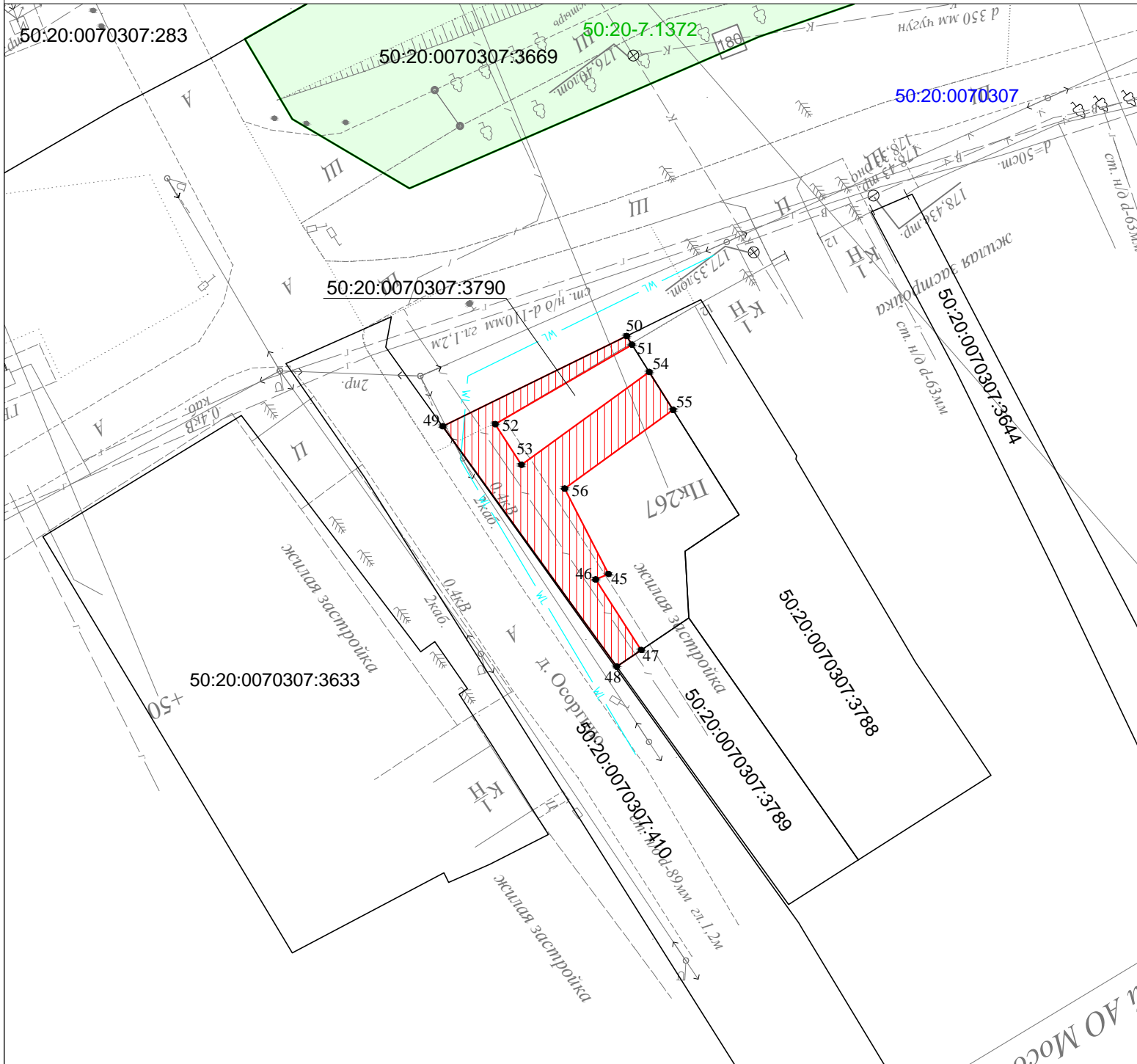
Масштаб 1:500

Условные обозначения:

- Проектная граница публичного сервитута
- Кадастровый квартал
- Земельный участок, сведения о котором содержатся в ЕГРН
- Зона с особыми условиями использования территории, сведения о которой содержатся в ЕГРН
- Характерная точка границы публичного сервитута
- Проектное местоположение объекта инфраструктуры (Кабель электропередачи)



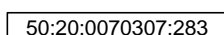



Графическое описание границ публичного сервитута, испрашиваемого в целях размещения объектов электросетевого хозяйства и их неотъемлемых технологических частей, необходимых для объекта: «Развитие Киевского направления Московского железнодорожного узла для усиления пригородного пассажирского движения. Строительство III главного пути на участке Солнечная - Апрелька» в рамках реализации проекта «Развитие Московского транспортного узла», расположенного в границах земельного участка с кадастровым номером 50:20:0070312:2889, земельного участка с кадастровым номером 50:20:0070312:7843, земельного участка с кадастровым номером 50:20:0000000:305164, земельного участка с кадастровым номером 50:20:0070307:3790

Выносной лист 3



Масштаб 1:1500

Условные обозначения:

-  Проектная граница публичного сервитута
-  50:20:0070307 Номер кадастрового квартала
-  50:20:0070307:283 Земельный участок, сведения о котором содержатся в ЕГРН
-  50:20-7.1372 Территориальная зона, сведения о которой содержатся в ЕГРН
-  1 • Характерная точка границы публичного сервитута
-  WL Проектное местоположение объекта инфраструктуры (Кабель электропередачи)

<p align="center">Описание границ публичного сервитута, испрашиваемого в целях размещения объектов электросетевого хозяйства и их неотъемлемых технологических частей, необходимых для объекта: «Развитие Киевского направления Московского железнодорожного узла для усиления пригородного пассажирского движения. Строительство III главного пути на участке Солнечная - Апрелевка» в рамках реализации проекта «Развитие Московского транспортного узла», расположенного в границах земельного участка с кадастровым номером 50:20:0070312:2889, земельного участка с кадастровым номером 50:20:0070312:7843, земельного участка с кадастровым номером 50:20:0000000:305164, земельного участка с кадастровым номером 50:20:0070307:3790</p>				
<p>Местоположение земельного участка (публичного сервитута)</p>	<p align="center"><i>Московская область, р-н Одинцовский, д. Осоргино</i></p>			
<p align="center">Система координат</p>		<p align="center"><i>МСК-50, зона 2</i></p>		
<p align="center">Площадь</p>		<p align="center"><i>896 кв.м</i></p>		
<p align="center">Перечень характерных точек</p>				
<p align="center">Обозначение характерных точек границы</p>	<p align="center">Координаты, м</p>		<p align="center">Метод определения координат характерной точки</p>	<p align="center">Средняя квадратическая погрешность положения характерной точки (Мг)м</p>
	<p align="center">X</p>	<p align="center">Y</p>		
<p align="center">Площадь: 158,24 кв.м</p>				
1	455945,11	2170741,92	<p align="center">Аналитический метод</p>	0.10
2	455948,82	2170748,49		0.10
3	455945,59	2170750,29		0.10
4	455945,29	2170750,53		0.10
5	455958,52	2170771,09		0.10
6	455957,08	2170772,01		0.10
7	455952,45	2170763,71		0.10
8	455938,65	2170739,00		0.10
9	455942,36	2170737,06		0.10
10	455942,82	2170737,88		0.10
11	455953,45	2170732,44		0.10
12	455952,40	2170729,86		0.10
13	455955,04	2170728,24		0.10
14	455958,57	2170734,98		0.10
1	455945,11	2170741,92	0.10	
<p align="center">Площадь: 329,21 кв.м</p>				
15	456032,41	2170895,21	<p align="center">Аналитический метод</p>	0.10
16	456031,49	2170895,17		0.10
17	456030,57	2170895,12		0.10
18	456029,94	2170895,08		0.10
19	456028,87	2170894,96		0.10
20	456027,98	2170894,88		0.10
21	456027,89	2170894,87		0.10
22	456024,69	2170894,56		0.10

Обозначение характерных точек границы	Координаты, м		Метод определения координат характерной точки	Средняя квадратическая погрешность положения характерной точки (Мт)м
	X	Y		
23	456024,58	2170894,55	Аналитический метод	0.10
24	456016,10	2170878,15		0.10
25	456016,99	2170877,71		0.10
26	456028,99	2170878,30		0.10
27	456030,99	2170878,40		0.10
28	456035,97	2170878,65		0.10
29	456043,98	2170890,78		0.10
30	456038,13	2170894,13		0.10
31	456038,47	2170894,82		0.10
32	456038,23	2170894,89		0.10
33	456037,26	2170895,06		0.10
34	456036,52	2170895,17		0.10
35	456035,68	2170895,26		0.10
36	456033,93	2170895,29		0.10
37	456033,48	2170895,25		0.10
38	456032,50	2170895,22	0.10	
15	456032,41	2170895,21	0.10	
Площадь: 230,63 кв.м				
39	456034,62	2170913,94	Аналитический метод	0.10
40	456027,81	2170900,79		0.10
41	456038,48	2170894,85		0.10
42	456039,67	2170897,27		0.10
43	456041,78	2170896,24		0.10
44	456048,73	2170909,57		0.10
39	456034,62	2170913,94		0.10
Площадь: 178,15 кв.м				
45	455890,54	2170936,61	Аналитический метод	0.10
46	455890,05	2170935,45		0.10
47	455883,73	2170939,54		0.10
48	455882,24	2170937,34		0.10
49	455903,75	2170921,78		0.10
50	455911,82	2170938,23		0.10
51	455911,05	2170938,71		0.10
52	455903,93	2170926,47		0.10
53	455900,31	2170928,81		0.10
54	455908,60	2170940,26		0.10
55	455905,21	2170942,40		0.10
56	455898,17	2170932,69	0.10	
45	455890,54	2170936,61	0.10	