

ОПИСАНИЕ МЕСТОПОЛОЖЕНИЯ ГРАНИЦ

Публичный сервитут в целях размещения наружных сетей канализации для
нужд многоквартирной жилой застройки по адресу: Московская область,

Одинцовский р-н, г. Одинцово г, ул. Верхне-Пролетарская

(наименование объекта, местоположение границ которого описано
(далее - объект))

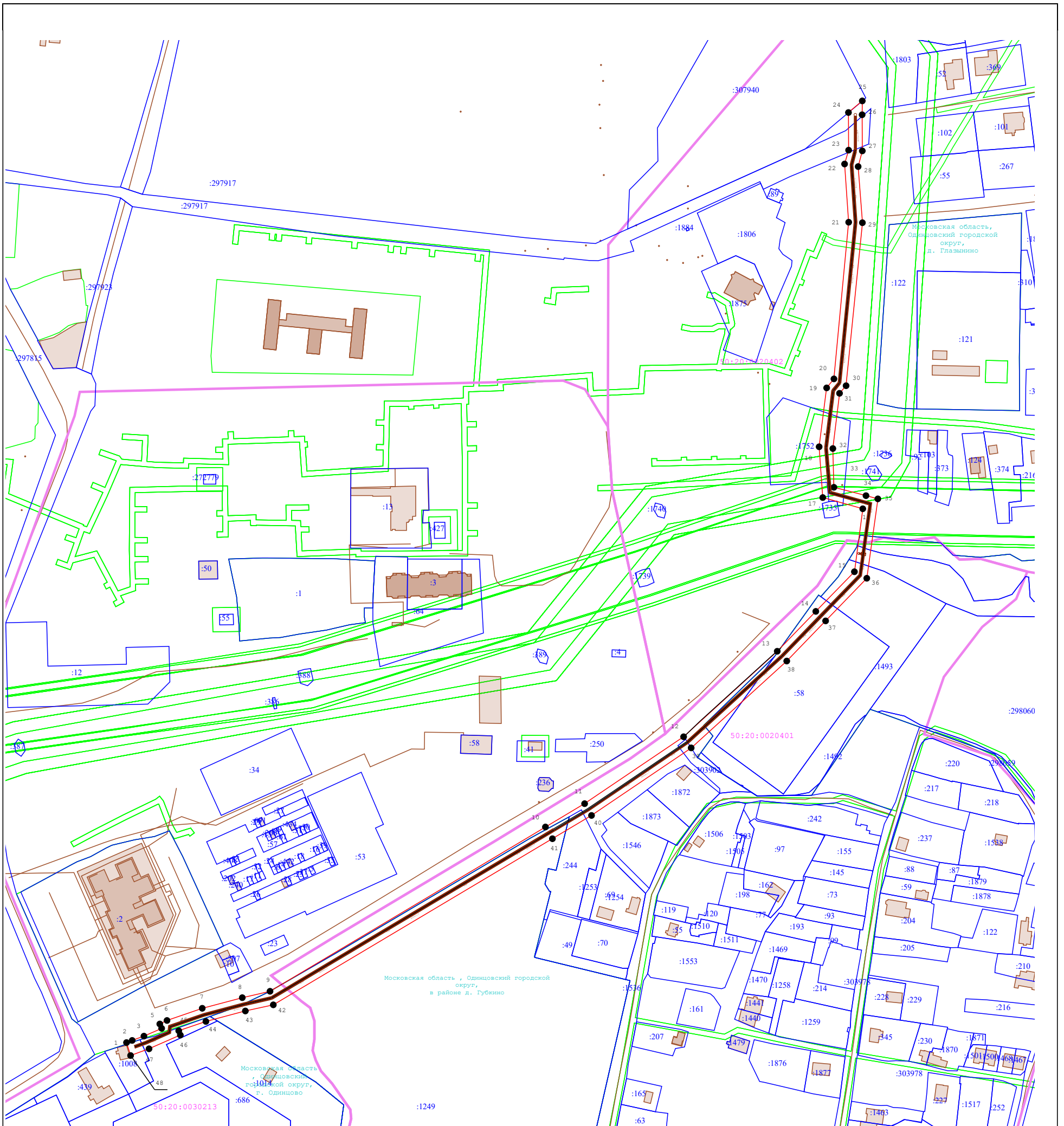
Раздел 1

Сведения об объекте

№ п/п	Характеристики объекта	Описание характеристик
1	2	3
1	Местоположение объекта	Московская область, Одинцовский городской округ, г. Одинцово, в районе д. Губкино, д. Глазынино
2	Площадь объекта ± величина погрешности определения площади ($P \pm \Delta P$)	10 057 м ² ± 35 м ²
3	Иные характеристики объекта	Публичный сервитут в целях размещения наружных сетей канализации для нужд многоквартирной жилой застройки по адресу: Московская область, Одинцовский р-н, г. Одинцово г, ул. Верхне-Пролетарская






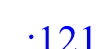
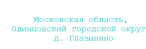



Местоположение публичного сервитута: Московская область, Одинцовский городской округ, г. Одинцово, в районе д. Губкино, д. Глазынино					
Система координат МСК-50, зона 2					
Метод определения координат: Аналитический					
Обозначение характерных точек границ	Координаты, м		Метод определения координат характерной точки	Средняя квадратическая погрешность положения характерной точки (M _t), м	Описание обозначения точки на местности (при наличии)
	X	Y			
1	2	3	4	5	6
1	458 693,98	2 174 845,84	Аналитический	0,10	—
2	458 695,54	2 174 849,99		0,10	
3	458 698,69	2 174 858,59		0,10	
4	458 704,38	2 174 871,56		0,10	
5	458 707,59	2 174 870,20		0,10	
6	458 710,15	2 174 875,48		0,10	
7	458 719,09	2 174 901,29		0,10	
8	458 726,86	2 174 930,59		0,10	
9	458 731,54	2 174 950,89		0,10	
10	458 851,93	2 175 152,50		0,10	
11	458 869,01	2 175 181,17		0,10	
12	458 918,03	2 175 253,65		0,10	
13	458 980,68	2 175 322,18		0,10	
14	459 009,88	2 175 350,40		0,10	
15	459 038,93	2 175 378,67		0,10	
16	459 085,06	2 175 384,78		0,10	
17	459 093,28	2 175 355,50		0,10	
18	459 130,49	2 175 352,85		0,10	
19	459 173,63	2 175 358,35		0,10	
20	459 180,23	2 175 363,68		0,10	
21	459 295,01	2 175 374,47		0,10	
22	459 337,67	2 175 371,48		0,10	
23	459 347,81	2 175 374,42		0,10	
24	459 375,39	2 175 374,31		0,10	
25	459 383,90	2 175 384,42		0,10	
26	459 373,76	2 175 384,31		0,10	
27	459 347,27	2 175 384,44		0,10	
28	459 335,78	2 175 381,39		0,10	
29	459 294,64	2 175 384,51		0,10	
30	459 175,23	2 175 372,57		0,10	
31	459 169,67	2 175 367,77		0,10	
32	459 129,20	2 175 362,87		0,10	
33	459 100,80	2 175 363,65		0,10	
34	459 094,68	2 175 387,13		0,10	
35	459 092,33	2 175 395,82		0,10	
36	459 034,15	2 175 387,73		0,10	
37	459 002,92	2 175 357,58		0,10	
38	458 973,50	2 175 329,13		0,10	
39	458 909,88	2 175 259,18		0,10	
40	458 860,37	2 175 186,23		0,10	
41	458 843,33	2 175 157,62		0,10	
42	458 721,61	2 174 953,30		0,10	
43	458 717,12	2 174 932,83		0,10	
44	458 709,45	2 174 903,93		0,10	
45	458 702,62	2 174 884,06		0,10	
46	458 699,46	2 174 885,24		0,10	
47	458 689,41	2 174 862,32		0,10	
48	458 684,47	2 174 848,82		0,10	
1	458 693,98	2 174 845,84	0,10		

Схема расположения границ публичного сервитута



Масштаб 1:3 000

Условные обозначения:

-  - обозначение границы публичного сервитута
-  7 - обозначение характерной точки границы публичного сервитута
-  50:20:0000000 - номер кадастрового квартала
-  - граница кадастрового квартала
-  - обозначение границ земельного участка, сведения о местоположении границ которого содержатся в ЕГРН
-  :121 - кадастровый номер земельного участка
-  Московская область, Одинцовский городской округ, д. Глазьино - обозначение субъекта, муниципального образования, населенного пункта
-  - зоны с особыми условиями использования территории
-  - Объект капитального строительства, сведения о местоположении границ которого содержатся в ЕГРН
-  - Проектное прохождение трассы канализации