






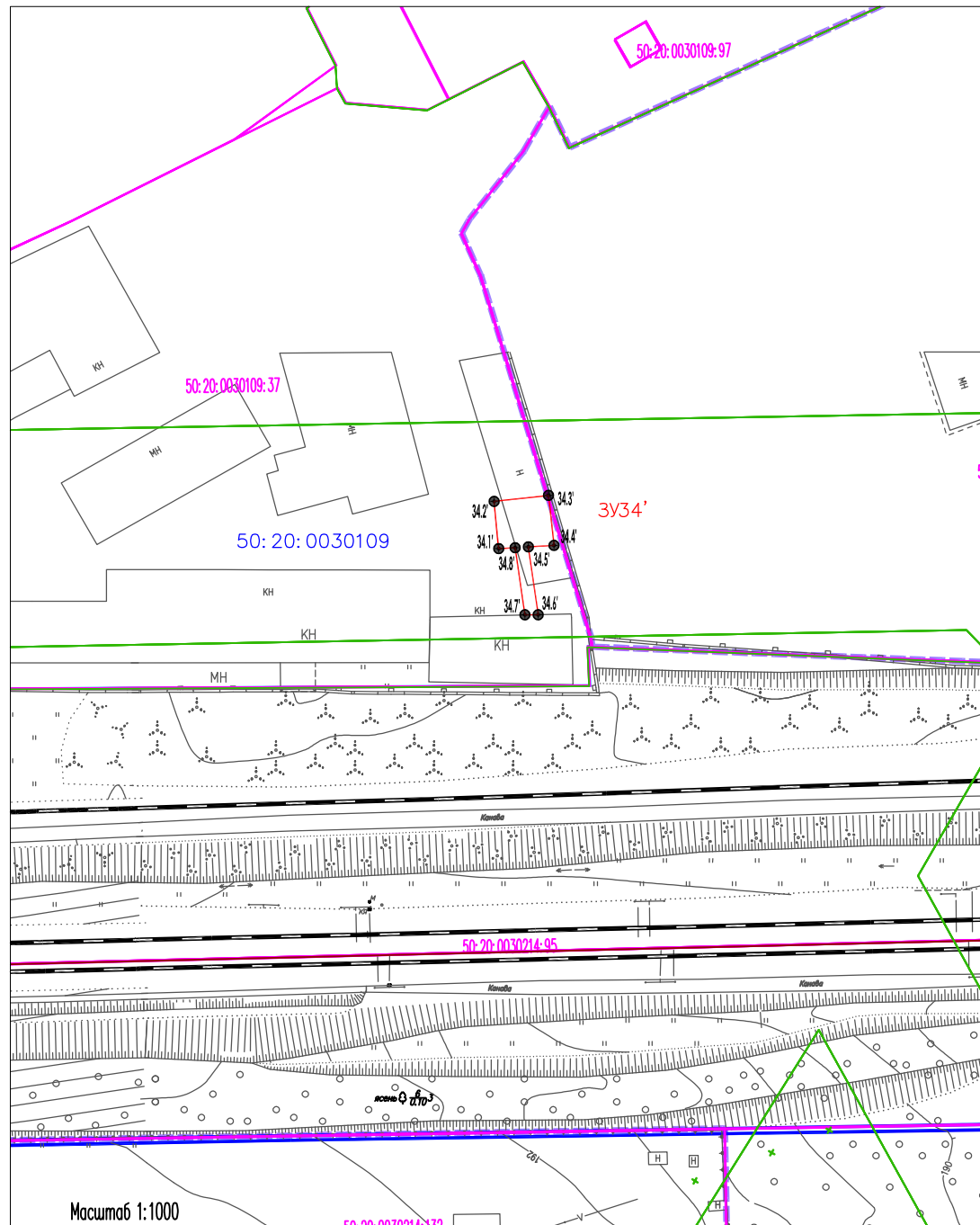


Ситуационный план границ публичного сервитута площадью 83 м2 в границах земельного участка №50:20:0030109:37

Номер точки	Координаты	
	X, м	Y, м
Контур 34', площадь 83 кв.м		
34.1'	459 532,25	2 173 419,38
34.2'	459 539,42	2 173 418,69
34.3'	459 540,33	2 173 426,96
34.4'	459 532,76	2 173 427,79
34.5'	459 532,53	2 173 423,88
34.6'	459 522,23	2 173 425,39
34.7'	459 522,22	2 173 423,38
34.8'	459 532,40	2 173 421,88
34.1'	459 532,25	2 173 419,38

Используемые условные знаки и обозначения:

-  - Граница кадастрового квартала;
-  - Границы зон планируемого размещения линейных объектов железной дороги ;
-  - Существующая часть границы земельного участка, сведения о которой содержатся в ЕГРН;
- 50: 20: 0030109: 37 - Кадастровый номер земельного участка, по сведениям ЕГРН;
- 50: 20: 0030109 - Номер кадастрового квартала, по сведениям ЕГРН;
-  - Проектная граница публичного сервитута;
- 34.1' ● - Характерная точка проектной границы публичного сервитута;
- ЗУ34' - Условный номер (по проекту межевания)/кадастровый номер испрашиваемого публичного сервитута;
-  - Существующие главные пути Смоленского направления МЖД;
-  - Обозначение объекта капитального строительства;
-  - Обозначение инженерных сетей;



Масштаб 1:1000
Система координат МСК-50, зона2

