





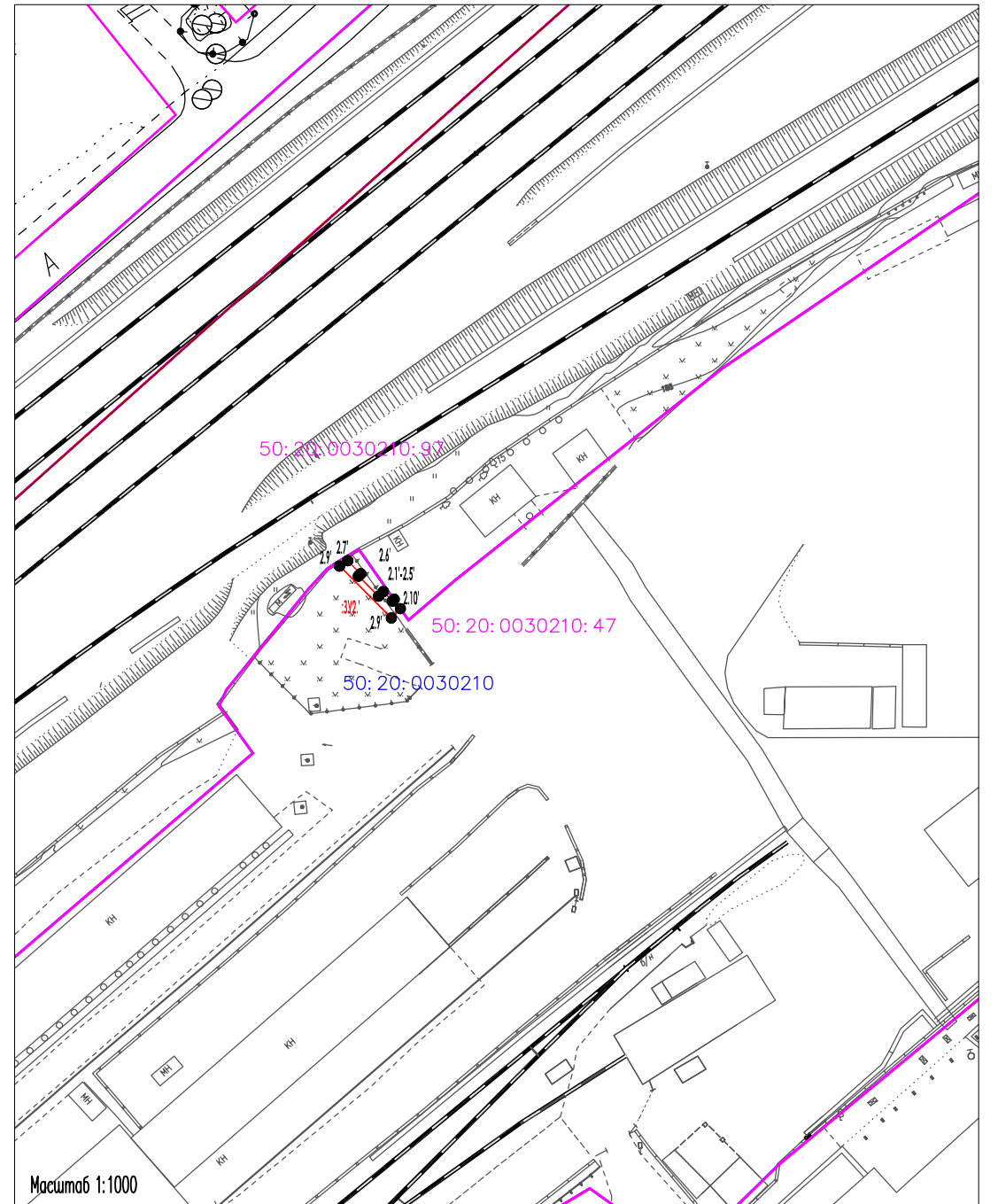


Номер точки	Координаты	
	X, м	Y, м
Контур 2', площадь 16 кв.м		
2.1'	460 392,82	2 175 147,64
2.2'	460 392,56	2 175 147,39
2.3'	460 393,98	2 175 145,98
2.4'	460 393,26	2 175 145,26
2.5'	460 396,38	2 175 142,15
2.6'	460 396,71	2 175 142,49
2.7'	460 398,72	2 175 140,49
2.8'	460 397,93	2 175 139,24
2.9'	460 389,93	2 175 147,21
2.10'	460 391,36	2 175 148,63
2.1'	460 392,82	2 175 147,64

Используемые условные знаки и обозначения:

-  — Граница кадастрового квартала;
-  — Границы зон планируемого размещения линейных объектов железной дороги ;
-  — Существующая часть границы земельного участка, сведения о которой содержатся в ЕГРН;
- 50: 20: 0030210: 47 — Кадастровый номер земельного участка, по сведениям ЕГРН;
- 50: 20: 0030210 — Номер кадастрового квартала, по сведениям ЕГРН;
-  — Проектная граница публичного сервитута;
- 2.1' ● — Характерная точка проектной границы публичного сервитута;
- 3У2' — Условный номер (по проекту межевания)/кадастровый номер испрашиваемого публичного сервитута;
-  — Существующие главные пути Смоленского направления МЖД;
-  — Обозначение объекта капитального строительства;



Масштаб 1:1000
Система координат МСК-50, зона2

