







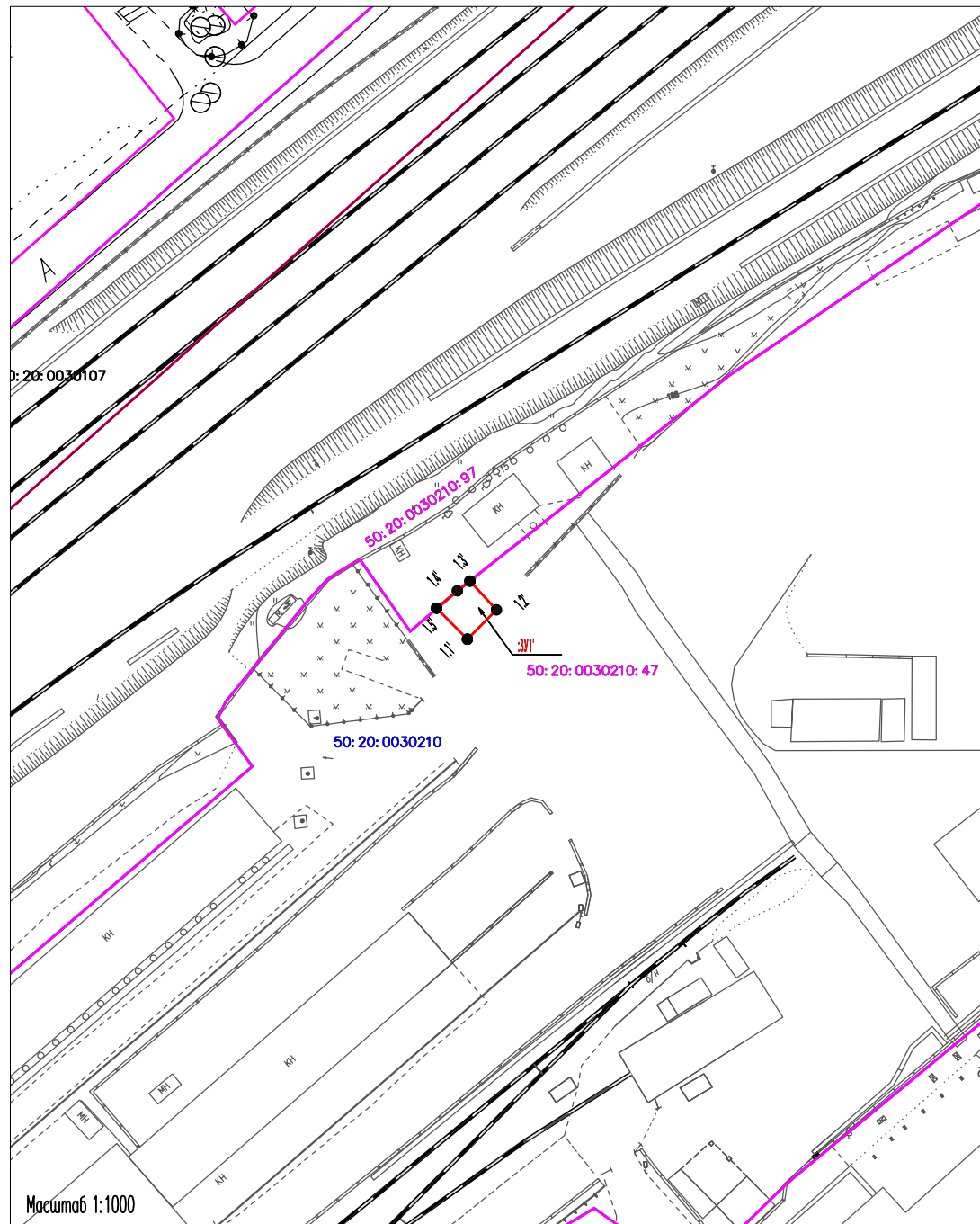


Ситуационный план границ публичного сервитута площадью 40 м<sup>2</sup> в границах земельного участка №50:20:0030210:47

Номер точки	Координаты	
	X, м	Y, м
<b>Контур 1', площадь 40 кв.м</b>		
1.1'	460388,39	2175158,52
1.2'	460392,86	2175162,94
1.3'	460397,22	2175158,92
1.4'	460395,74	2175156,99
1.5'	460393,11	2175153,83
1.1'	460388,39	2175158,52

Используемые условные знаки и обозначения:

-  — Граница кадастрового квартала;
-  — Границы зон планируемого размещения линейных объектов железной дороги;
-  — Существующая часть границы земельного участка, сведения о которой содержатся в ЕГРН;
- 50: 20: 0030210: 47** — Кадастровый номер земельного участка, по сведениям ЕГРН;
- 50: 20: 0030210** — Номер кадастрового квартала, по сведениям ЕГРН;
-  — Проектная граница публичного сервитута;
-  1.5' — Характерная точка проектной границы публичного сервитута;
-  ЗУ1' — Условный номер (по проекту межевания)/кадастровый номер испрашиваемого публичного сервитута;
-  — Существующие главные пути Смоленского направления МЖД;
-  — Обозначение объекта капитального строительства;



Масштаб 1:1000  
Система координат МСК-50, зона2