



**АДМИНИСТРАЦИЯ  
ОДИНЦОВСКОГО ГОРОДСКОГО ОКРУГА  
МОСКОВСКОЙ ОБЛАСТИ**

**ПОСТАНОВЛЕНИЕ  
от 30.09.2022 № 5297**

об установлении публичного сервитута в порядке главы V.7. Земельного кодекса Российской Федерации по адресу (местоположение): Московская область, Одинцовский городской округ, г. Одинцово в пользу Открытого акционерного общества «Российские железные дороги» в целях переустройства городских коммуникаций сетей связи для реализации объекта железнодорожного транспорта общего пользования федерального значения «Организация пригородно-городского пассажирского железнодорожного движения на участке Одинцово–Лобня (МЦД-1 «Одинцово–Лобня»). Реконструкция пассажирской инфраструктуры на ст. Одинцово Смоленского направления Московской железной дороги», входящей в состав строительства III главного железнодорожного пути общего пользования протяженностью 24,2 км (Одинцовский район, Северный, Центральный, Западный административные округа г. Москвы) на участке Москва-Пассажирская-Смоленская-Одинцово и строительства IV главного железнодорожного пути общего пользования протяженностью 24,1 км (Одинцовский район, Северный, Центральный, Западный административные округа г. Москвы) на участке Москва-Пассажирская-Смоленская-Одинцово в рамках реализации проекта «Развитие Московского транспортного узла»

В соответствии с Земельным кодексом Российской Федерации, Федеральным законом от 06.10.2003 № 131-ФЗ «Об общих принципах организации местного самоуправления в Российской Федерации», Законом Московской области № 23/96-ОЗ «О регулировании земельных отношений в Московской области», руководствуясь Уставом Одинцовского городского округа Московской области, учитывая ходатайство Открытого акционерного общества «Российские железные дороги» от 22.08.2022 № Р001-1154326553-62251359,

## **ПОСТАНОВЛЯЮ:**

1. Установить публичный сервитут на срок 120 месяцев в отношении части земельного участка с кадастровым номером 50:20:0030204:486, расположенного по адресу: Московская область, Одинцовский район, г. Одинцово, проезд Транспортный, в пользу Открытого акционерного общества «Российские железные дороги», в целях переустройства городских коммуникаций сетей связи для реализации объекта железнодорожного транспорта общего пользования федерального значения «Организация пригородно-городского пассажирского железнодорожного движения на участке Одинцово–Лобня (МЦД-1 «Одинцово–Лобня»). Реконструкция пассажирской инфраструктуры на ст. Одинцово Смоленского направления Московской железной дороги», входящей в состав строительства III главного железнодорожного пути общего пользования протяженностью 24,2 км (Одинцовский район, Северный, Центральный, Западный административные округа г. Москвы) на участке Москва-Пассажирская-Смоленская-Одинцово и строительства IV главного железнодорожного пути общего пользования протяженностью 24,1 км (Одинцовский район, Северный, Центральный, Западный административные округа г. Москвы) на участке Москва-Пассажирская-Смоленская-Одинцово в рамках реализации проекта «Развитие Московского транспортного узла», в границах в соответствии с приложением к настоящему Постановлению.

Срок, в течение которого использование части земельного участка, указанного в абзаце 1 пункта 1 постановления и (или) расположенных на них объектов недвижимого имущества в соответствии с их разрешенным использованием будет невозможно или существенно затруднено (при возникновении таких обстоятельств) в связи с осуществлением сервитута: 3 месяца.

Установление сервитута осуществляется на основании Распоряжения Федерального агентства железнодорожного транспорта от 14.12.2021 № АИ-620-р «Об утверждении изменений в документацию по планировке территории (проект планировки территории и проект межевания территории) для объекта: «Организация пригородно-городского пассажирского железнодорожного движения на участке Одинцово-Лобня (МЦД-1 «Одинцово-Лобня»). Реконструкция пассажирской инфраструктуры на станции Одинцово Смоленского направления Московской железной дороги», входящей в состав строительства III главного железнодорожного пути общего пользования протяженностью 24,2 км (Одинцовский район, Северный, Центральный, Западный административные округа г. Москвы) на участке Москва-Пассажирская-Смоленская-Одинцово и строительства IV главного железнодорожного пути общего пользования протяженностью 24,1 км (Одинцовский район, Северный, Центральный, Западный административные округа г. Москвы) на участке Москва-Пассажирская-Смоленская-Одинцово в рамках реализации проекта «Развитие Московского транспортного узла».

Плата за публичный сервитут в отношении земельного участка с кадастровым номером 50:20:0030204:486, государственная собственность на который не разграничена, устанавливается в размере 0,01 процента кадастровой стоимости такого земельного участка, пропорционально площади земельного участка в установленных границах публичного сервитута, за каждый год использования этого земельного участка. Размер платы за публичный сервитут на часть земельного участка с кадастровым номером 50:20:0030204:486 составляет: 191 (сто девяносто один) рубль 55 (пятьдесят пять) копеек за весь срок действия сервитута, НДС не облагается. Плата за публичный сервитут на земельный участок вносится в виде единовременного платежа - не позднее 30 дней с момента издания настоящего постановления, путем перечисления денежных средств по следующим реквизитам: УФК по Московской области (КУМИ Администрации Одинцовского городского округа, л/с 04483J94880) ИНН 5032000299, КПП 503201001, ГУ Банка России по ЦФО//УФК по Московской области, г. Москва, БИК 004525987, единый казначейский счет 40102810845370000004, казначейский (расчетный) счет 03100643000000014800, ОКТМО 46755000 КБК 080 1 11 05312 04 0000 120.

Открытое акционерное общество «Российские железные дороги» обязано: - привести часть земельного участка, указанного в абзаце 1 пункта 1 постановления в состояние, пригодное для использования в соответствии с видом разрешенного использования, в срок не позднее чем три месяца после завершения деятельности, для осуществления которой установлен публичный сервитут; - направить в Администрацию Одинцовского городского округа Московской области подготовленные в соответствии с приложением к настоящему Постановлению сведения о границах публичного сервитута в электронном виде в формате XML в течении трех рабочих дней с момента принятия настоящего Постановления.

2. Администрации в течение 5 рабочих дней направить копию настоящего Постановления в Управление Федеральной службы государственной регистрации, кадастра и картографии по Московской области для внесения сведений об установлении публичного сервитута в отношении земельного участка, указанного в пункте 1 настоящего Постановления, в Единый государственный реестр недвижимости.

3. Администрации в течение 5 рабочих дней опубликовать настоящее Постановление (без приложений) в официальных средствах массовой информации Одинцовского городского округа Московской области и разместить на официальном информационном сайте администрации - <https://odin.ru/>,

4. Комитету по управлению муниципальным имуществом Администрации Одинцовского городского округа Московской области в течение 5 рабочих дней направить владельцу публичного сервитута копию настоящего Постановления, сведения о лицах, являющихся правообладателями земельного участка, сведения о лицах, подавших заявления об учете их прав (обременений прав) на земельные участки, способах связи с ними, копии документов, подтверждающих права указанных лиц на земельные участки.

5. Контроль за выполнением настоящего Постановления возложить на заместителя Главы Администрации – начальника Управления правового обеспечения Администрации Одинцовского городского округа Тесля А.А.












Глава Одинцовского  
городского округа

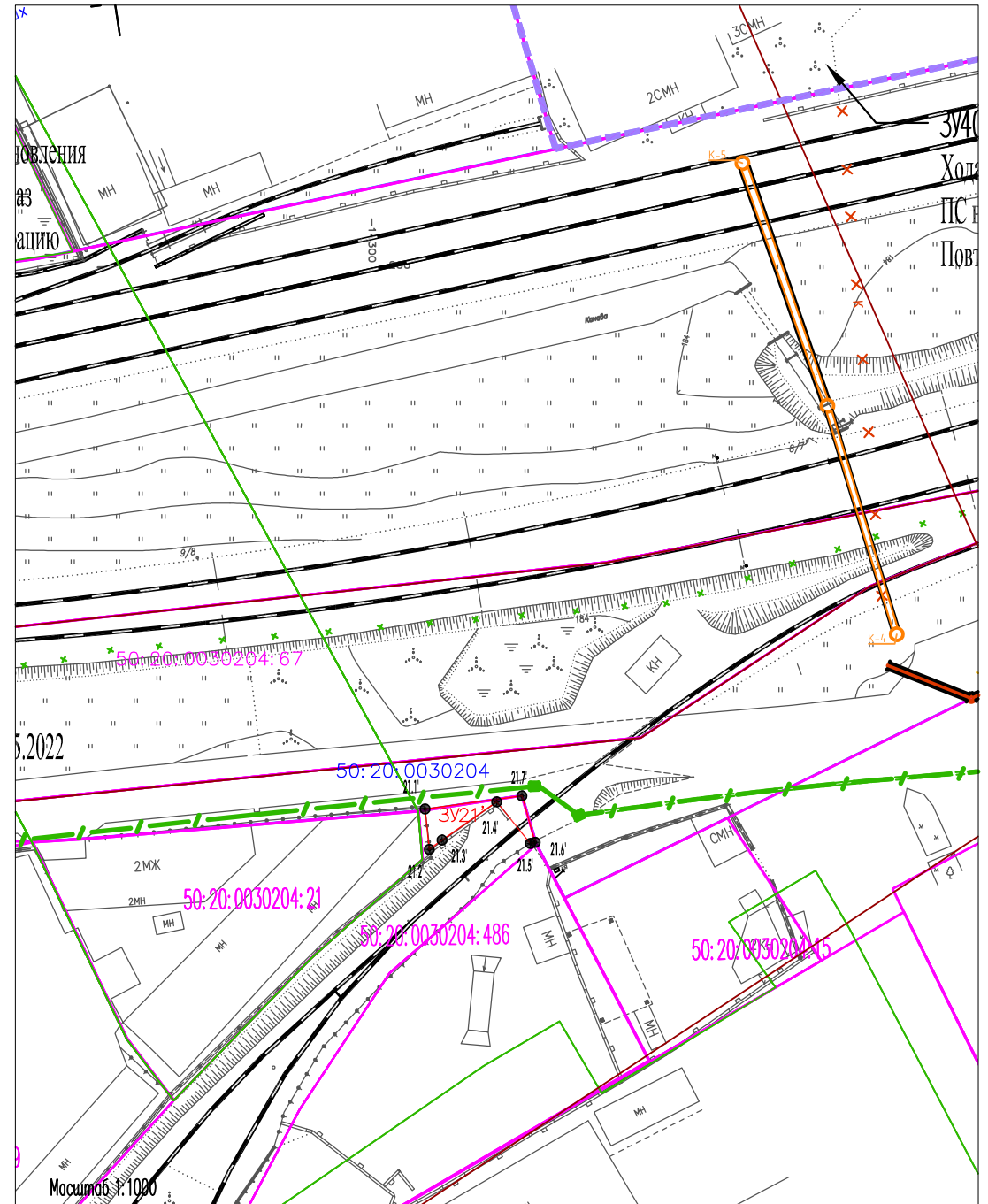


А.Р. Иванов

Номер точки	Координаты	
	X, м	Y, м
<b>Контур 21', площадь 55 кв.м</b>		
21.1'	459 447,85	2 173 834,01
21.2'	459 441,63	2 173 834,67
21.3'	459 443,07	2 173 836,65
21.4'	459 448,96	2 173 845,06
21.5'	459 442,54	2 173 850,24
21.6'	459 442,71	2 173 851,01
21.7'	459 449,89	2 173 848,97
21.1'	459 447,85	2 173 834,01

Используемые условные знаки и обозначения:

-  - Граница кадастрового квартала;
-  - Границы зон планируемого размещения линейных объектов железной дороги ;
-  - Существующая часть границы земельного участка, сведения о которой содержатся в ЕГРН;
-  - Кадастровый номер земельного участка, по сведениям ЕГРН;
-  - Номер кадастрового квартала, по сведениям ЕГРН;
-  - Проектная граница публичного сервитута;
-  21.1' - Характерная точка проектной границы публичного сервитута;
-  3У21' - Условный номер (по проекту межевания)/кадастровый номер испрашиваемого публичного сервитута;
-  - Существующие главные пути Смоленского направления МЖД;
-  - Обозначение объекта капитального строительства;
-  - Обозначение инженерных сетей;



Масштаб 1:1000  
Система координат МСК-50, зона2

