



**АДМИНИСТРАЦИЯ
ОДИНЦОВСКОГО ГОРОДСКОГО ОКРУГА
МОСКОВСКОЙ ОБЛАСТИ**

ПОСТАНОВЛЕНИЕ

10.10.2022 № 5597

г. Одинцово

О внесении изменений в постановление Администрации Одинцовского муниципального района Московской области от 23.11.2017 № 6422

В соответствии с Земельным кодексом Российской Федерации, Федеральным законом от 06.10.2003 № 131-ФЗ «Об общих принципах организации местного самоуправления в Российской Федерации», решением Совета депутатов Одинцовского городского округа Московской области от 28.06.2019 № 5/5 «О правопреемстве», в связи с образованием земельного участка с кадастровым номером 50:20:0090428:2240 путем выдела из земельного участка с кадастровым номером 50:20:0090428:409, с сохранением в измененных границах и уточнением сведений о характерных точках границ постоянного публичного сервитута, установленного с целью обеспечения интересов местного населения для прохода или проезда через земельный участок,

ПОСТАНОВЛЯЮ:

1. Внести в постановление Администрации Одинцовского муниципального района Московской области от 23.11.2017 № 6422 «Об установлении постоянного публичного сервитута» следующие изменения:

1) изложить пункт 1 в следующей редакции:

«1. Установить постоянный публичный сервитут в отношении части земельного участка площадью 2481 кв.м с кадастровым номером 50:20:0090428:2240, категорией земель «Земли сельскохозяйственного назначения», видом разрешенного использования «для сельскохозяйственного производства», с местоположением: Российская Федерация, Московская область, Одинцовский район, с.п. Никольское, в районе д. Власово, в пользу неограниченного круга лиц, в целях прохода или проезда через земельный участок, в том числе в целях обеспечения свободного доступа граждан к водному объекту общего пользования и его береговой полосе, в границах согласно схемы расположения границ публичного сервитута на кадастровом плане территории, являющейся приложением к настоящему постановлению (прилагается).»;

2) пункт 2 признать утратившим силу.

2. Комитету по управлению муниципальным имуществом Администрации Одинцовского городского округа Московской области в течение 5 (Пяти) рабочих дней направить настоящее постановление в Управление Федеральной службы государственной регистрации, кадастра и картографии по Московской области.

3. Опубликовать настоящее Постановление в официальных средствах массовой информации и разместить на официальном сайте Одинцовского городского округа Московской области в сети «Интернет».

Глава Одинцовского городского округа

Верно: начальник общего отдела



А.Р. Иванов


Е.П. Кочеткова

Схема расположения границ публичного сервитута на кадастровом плане территории

Местоположение: Московская область, Одинцовский городской округ, в районе дер. Власово







Кадастровые номера земельных участков, в отношении которых устанавливается публичный сервитут: 50:20:0090428:2240

Система координат: МСК-50 зона 2



Масштаб 1:2 500

Условные обозначения:

-  - проектные границы публичного сервитута
-  - характерные точки границ публичного сервитута
-  - Существующая часть границы земельного участка, сведения о которой достаточны для определения ее местоположения
-  - обозначение кадастрового номера земельного участка
-  - номер кадастрового квартала
-  - граница кадастрового квартала

Геоданные

Имя точки	X, м	Y, м
2481 кв.м		
1	457 739,05	2 133 100,36
2	457 740,46	2 133 104,71
3	457 729,34	2 133 105,76
4	457 718,07	2 133 105,23
5	457 713,10	2 133 104,01
6	457 702,63	2 133 099,02
7	457 677,02	2 133 082,84
8	457 664,92	2 133 078,39
9	457 656,14	2 133 076,92
10	457 253,62	2 133 114,00
11	457 177,59	2 133 120,56
12	457 169,34	2 133 120,94
13	457 160,73	2 133 119,92
14	457 152,30	2 133 116,76
15	457 144,50	2 133 111,04
16	457 139,26	2 133 107,19
17	457 139,99	2 133 105,96
18	457 146,30	2 133 109,87
19	457 156,95	2 133 115,10
20	457 162,01	2 133 116,53
21	457 169,18	2 133 117,10
22	457 176,99	2 133 116,64
23	457 253,24	2 133 109,86
24	457 652,94	2 133 073,06
25	457 657,68	2 133 073,47
26	457 665,85	2 133 074,88
27	457 680,87	2 133 080,40
28	457 702,40	2 133 094,02
29	457 710,39	2 133 098,36
30	457 716,46	2 133 100,70
31	457 722,85	2 133 101,36
1	457 739,05	2 133 100,36