



**АДМИНИСТРАЦИЯ
ОДИНЦОВСКОГО ГОРОДСКОГО ОКРУГА
МОСКОВСКОЙ ОБЛАСТИ**

**ПОСТАНОВЛЕНИЕ
от 12.10.2022 № 5650**

об установлении публичного сервитута в отношении части земельного участка площадью 834 кв.м, с кадастровым номером 50:20:0071001:36, расположенного по адресу: Местоположение установлено относительно ориентира, расположенного в границах участка. Почтовый адрес ориентира: обл. Московская, р-н Одинцовский, г. Голицыно, Промышленный проезд, д. 5

В соответствии с Земельным кодексом Российской Федерации, Федеральным законом от 06.10.2003 №131-ФЗ «Об общих принципах организации местного самоуправления в Российской Федерации», Законом Московской области № 23/96-ОЗ «О регулировании земельных отношений в Московской области», руководствуясь Уставом Одинцовского городского округа Московской области, сводным заключением Министерства имущественных отношений Московской области (№ 176-З, пункт 351 от 12.10.2022), учитывая заявление Общества с ограниченной ответственностью "САВВА" (ОГРН: 1035006457419, ИНН: 5032046590) № Р001-4963688965-63851393 от 21.09.2022,

ПОСТАНОВЛЯЮ:

1. Установить публичный сервитут сроком на бессрочно в отношении части земельного участка площадью 834 кв.м, с кадастровым номером 50:20:0071001:36, категорией земель «Земли населенных пунктов», видом разрешенного использования «для производственных целей», расположенный в границах Одинцовского городского округа Московской области, по адресу: Местоположение установлено относительно ориентира,

расположенного в границах участка. Почтовый адрес ориентира: обл. Московская, р-н Одинцовский, г. Голицыно, Промышленный проезд, д. 5, в пользу неопределенного круга лиц, в целях прохода или проезда через земельный участок, в том числе в целях обеспечения свободного доступа граждан к водному объекту общего пользования и его береговой полосе.

2. Обществу с ограниченной ответственностью "Савва" в течение 5 (Пяти) рабочих дней направить в Управление Федеральной службы государственной регистрации, кадастра и картографии по Московской области настоящее Постановление, для внесения в Единый государственный реестр недвижимости сведений об ограничениях на земельный участок, указанный в пункте 1 настоящего Постановления.

3. Администрации опубликовать настоящее Постановление в официальных средствах массовой информации Одинцовского городского округа Московской области и разместить на официальном информационном сайте Одинцовского городского округа Московской области.

4. Контроль за выполнением настоящего Постановления возложить на заместителя Главы Администрации – начальника Управления правового обеспечения Администрации Одинцовского городского округа Тесля А.А.

Глава Одинцовского
городского округа



А.Р. Иванов

ОПИСАНИЕ МЕСТОПОЛОЖЕНИЯ ГРАНИЦ

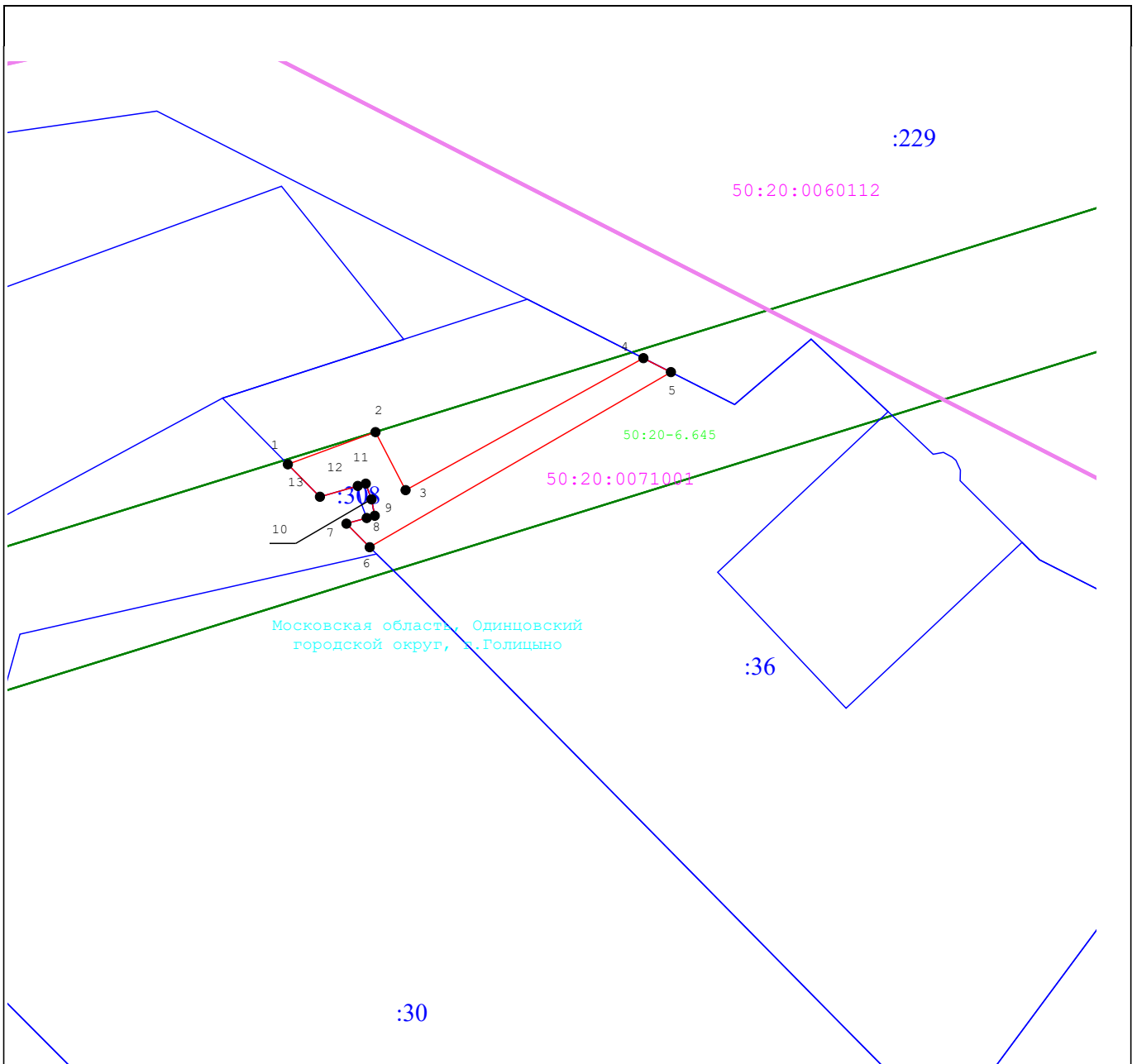
Публичный сервитут в целях размещения дороги общего пользования

(наименование объекта, местоположение границ которого описано
(далее - объект))

Раздел 1










Сведения об объекте		
№ п/п	Характеристики объекта	Описание характеристик
1	2	3
1	Местоположение объекта	Московская область, Одинцовский городской округ, г. Голицыно
2	Площадь объекта ± величина погрешности определения площади ($P \pm \Delta P$)	834 м ² ± 10 м ²
3	Иные характеристики объекта	Публичный сервитут в целях дороги общего пользования

Местоположение публичного сервитута: Московская область, Одинцовский городской округ, г. Голицыно					
Система координат МСК-50, зона 2					
Метод определения координат: Аналитический					
Обозначение характерных точек границ	Координаты, м		Метод определения координат характерной точки	Средняя квадратическая погрешность положения характерной точки (Mt), м	Описание обозначения точки на местности (при наличии)
	X	Y			
1	2	3	4	5	6
1	454 667,23	2 154 354,42	Аналитический	0,10	—
2	454 674,96	2 154 375,45		0,10	
3	454 661,03	2 154 382,67		0,10	
4	454 692,70	2 154 439,72		0,10	
5	454 689,35	2 154 446,32		0,10	
6	454 647,33	2 154 374,06		0,10	
7	454 652,98	2 154 368,48		0,10	
8	454 654,34	2 154 373,34		0,10	
9	454 654,88	2 154 375,27		0,10	
10	454 658,82	2 154 374,49		0,10	
11	454 662,59	2 154 373,12		0,10	
12	454 662,04	2 154 371,20		0,10	
13	454 659,44	2 154 362,12		0,10	
1	454 667,23	2 154 354,42		0,10	



Масштаб 1:1 500

Условные обозначения:

-  - обозначение границы публичного сервитута
-  7 - обозначение характерной точки границы публичного сервитута
-  50:20:0000000 - надпись номера кадастрового квартала
-  - граница кадастрового квартала
-  - объекты капитального строительства, сведения о местоположении границ которого содержатся в ЕГРН
-  - обозначение границ земельного участка, сведения о местоположении границ которого содержатся в ЕГРН
-  :30 - кадастровый номер земельного участка
-  - обозначение субъекта, муниципального образования, населенного пункта
-  - зоны с особыми условиями использования территории