



**АДМИНИСТРАЦИЯ
ОДИНЦОВСКОГО ГОРОДСКОГО ОКРУГА
МОСКОВСКОЙ ОБЛАСТИ**

**ПОСТАНОВЛЕНИЕ
от 10.10.2022 № 5583**

об установлении публичного сервитута в порядке главы V.7. Земельного кодекса Российской Федерации по адресу (местоположение): Московская область, Одинцовский городской округ, в районе д. Осоргино, в пользу Открытого акционерного общества "Российские железные дороги" в целях размещения сетей водоотведения и их неотъемлемых технологических частей

В соответствии с Земельным кодексом Российской Федерации, Федеральным законом от 06.10.2003 № 131-ФЗ «Об общих принципах организации местного самоуправления в Российской Федерации», Законом Московской области № 23/96-ОЗ «О регулировании земельных отношений в Московской области», руководствуясь Уставом Одинцовского городского округа Московской области, учитывая ходатайство Открытого акционерного общества "Российские железные дороги" (ОГРН: 1037739877295, ИНН:7708503727) от 24.08.2022 № P001-0756314977-62382957,

ПОСТАНОВЛЯЮ:

1. Установить публичный сервитут на срок 120 месяцев в отношении части земельного участка с кадастровым номером 50:20:0070312:2921, в пользу Открытого акционерного общества "Российские железные дороги", в целях размещения сетей водоотведения и их неотъемлемых технологических частей, в границах в соответствии с приложением к настоящему Постановлению.

Решение об установлении публичного сервитута принимается в соответствии с Документацией по планировке территории (проект планировки территории и проект межевания территории) по объекту: «Развитие Киевского направления Московского

железнодорожного узла для усиления пригородного пассажирского движения. Строительство III главного пути на участке «Солнечная-Апрелевка» в рамках реализации проекта «Развития Московского транспортного узла» утвержденной Распоряжением Федерального агентства железнодорожного транспорта Министерства транспорта Российской Федерации от 06.04.2021 № АИ-85-р.

Открытое акционерное общество "Российские железные дороги": - обязано привести часть земельного участка, указанного в абзаце 1 пункта 1 постановления в состояние, пригодное для использования в соответствии с видом разрешенного использования, в срок не позднее чем 3 месяца после завершения деятельности, для осуществления которой установлен публичный сервитут; - направить в Администрацию Одинцовского городского округа Московской области подготовленные в соответствии с Приложением к настоящему Постановлению сведения о границах публичного сервитута в электронном виде в формате XML в течении трех рабочих дней с момента принятия настоящего Постановления.

2. Администрации в течение 5 рабочих дней направить копию настоящего Постановления в Управление Федеральной службы государственной регистрации, кадастра и картографии по Московской области для внесения сведений об установлении публичного сервитута в отношении земельного участка, указанного в пункте 1 настоящего Постановления, в Единый государственный реестр недвижимости.

3. Администрации в течение 5 рабочих дней опубликовать настоящее Постановление (без приложений) в официальных средствах массовой информации Одинцовского городского округа Московской области и разместить на официальном информационном сайте администрации - <http://www.odin.ru>,

4. Комитету по управлению муниципальным имуществом Администрации Одинцовского городского округа Московской области в течение 5 рабочих дней направить владельцу публичного сервитута копию настоящего Постановления, сведения о лицах, являющихся правообладателями земельного участка, сведения о лицах, подавших заявления об учете их прав (обременений прав) на земельные участки, способах связи с ними, копии документов, подтверждающих права указанных лиц на земельные участки.

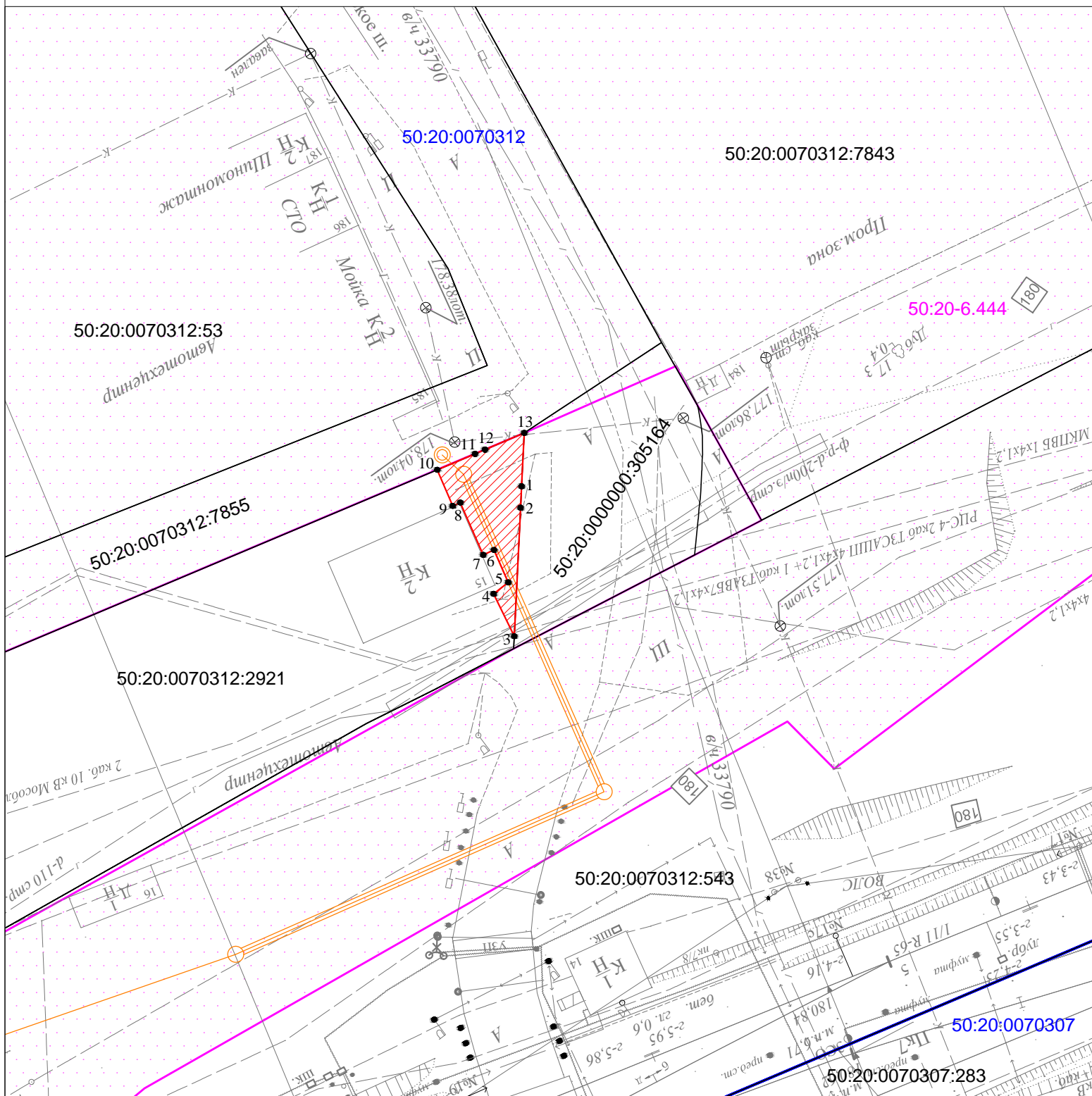
5. Контроль за выполнением настоящего Постановления возложить на заместителя Главы Администрации – начальника Управления правового обеспечения Администрации Одинцовского городского округа Тесля А.А.

Глава Одинцовского
городского округа




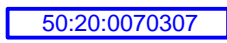
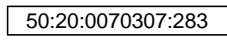



А.Р. Иванов

Графическое описание границ публичного сервитута, испрашиваемого в целях размещения сетей водоотведения и их неотъемлемых технологических частей, необходимых для объекта: «Развитие Киевского направления Московского железнодорожного узла для усиления пригородного пассажирского движения. Строительство III главного пути на участке Солнечная - Апрелевка» в рамках реализации проекта «Развитие Московского транспортного узла», расположенного в границах земельного участка с кадастровым номером 50:20:0070312:2921



Масштаб 1:500

Условные обозначения:

-  Проектная граница публичного сервитута
-  Кадастровый квартал
-  Земельный участок, сведения о котором содержатся в ЕГРН
-  Зона с особыми условиями использования территории, сведения о которой содержатся в ЕГРН
-  Характерная точка границы публичного сервитута
-  Проектное местоположение объекта инфраструктуры (Канализация)

Описание границ публичного сервитута, испрашиваемого в целях размещения сетей водоотведения и их неотъемлемых технологических частей, необходимых для объекта: «Развитие Киевского направления Московского железнодорожного узла для усиления пригородного пассажирского движения. Строительство III главного пути на участке Солнечная - Апрелевка» в рамках реализации проекта «Развитие Московского транспортного узла», расположенного в границах земельного участка с кадастровым номером 50:20:0070312:2921				
Местоположение земельного участка (публичного сервитута)	<i>Московская область, р-н Одинцовский, д. Осоргино, пр-д. Железнодорожный</i>			
Система координат	<i>МСК-50, зона 2</i>			
Площадь	<i>67 кв.м</i>			
Перечень характерных точек				
Обозначение характерных точек границы	Координаты, м		Метод определения координат характерной точки	Средняя квадратическая погрешность положения характерной точки (M_t)м
	X	Y		
1	456030,99	2170878,40	Аналитический метод	0.10
2	456028,99	2170878,30		0.10
3	456016,99	2170877,71		0.10
4	456020,95	2170875,79		0.10
5	456022,02	2170877,15		0.10
6	456025,04	2170875,82		0.10
7	456024,59	2170874,82		0.10
8	456029,47	2170872,68		0.10
9	456029,16	2170871,97		0.10
10	456032,53	2170870,53		0.10
11	456034,01	2170874,05		0.10
12	456034,41	2170874,98		0.10
13	456035,97	2170878,65		0.10
1	456030,99	2170878,40		0.10