



**АДМИНИСТРАЦИЯ  
ОДИНЦОВСКОГО ГОРОДСКОГО ОКРУГА  
МОСКОВСКОЙ ОБЛАСТИ**

**ПОСТАНОВЛЕНИЕ  
от 10.10.2022 № 5584**

об установлении публичного сервитута в порядке главы V.7. Земельного кодекса Российской Федерации по адресу (местоположение): Московская область, Одинцовский городской округ, в районе д. Бородки, в пользу Открытого акционерного общества "Российские железные дороги" в целях размещения объектов электросетевого хозяйства, линий и сооружений связи и их неотъемлемых технологических частей

В соответствии с Земельным кодексом Российской Федерации, Федеральным законом от 06.10.2003 № 131-ФЗ «Об общих принципах организации местного самоуправления в Российской Федерации», Законом Московской области № 23/96-ОЗ «О регулировании земельных отношений в Московской области», руководствуясь Уставом Одинцовского городского округа Московской области, учитывая ходатайство Открытого акционерного общества "Российские железные дороги" (ОГРН: 1037739877295, ИНН:7708503727) от 24.08.2022 № P001-0756314977-62383870,

**ПОСТАНОВЛЯЮ:**

1. Установить публичный сервитут на срок 120 месяцев в отношении части земельного участка с кадастровым номером 50:20:0070312:3652, в пользу Открытого акционерного общества "Российские железные дороги", в целях размещения объектов электросетевого хозяйства, линий и сооружений связи и их неотъемлемых технологических частей, в границах в соответствии с приложением к настоящему Постановлению.

Решение об установлении публичного сервитута принимается в соответствии с Документацией по планировке территории (проект планировки территории и проект

межевания территории) по объекту: «Развитие Киевского направления Московского железнодорожного узла для усиления пригородного пассажирского движения. Строительство III главного пути на участке Солнечная-Апрелевка» в рамках реализации проекта «Развития Московского транспортного узла» утвержденной Распоряжением Федерального агентства железнодорожного транспорта Министерства транспорта Российской Федерации от 06.04.2021 № АИ-85-р.

Открытое акционерное общество "Российские железные дороги": - обязано привести часть земельного участка, указанного в абзаце 1 пункта 1 постановления в состоянии, пригодное для использования в соответствии с видом разрешенного использования, в срок не позднее чем 3 месяца после завершения деятельности, для осуществления которой установлен публичный сервитут; - направить в Администрацию Одинцовского городского округа Московской области подготовленные в соответствии с Приложением к настоящему Постановлению сведения о границах публичного сервитута в электронном виде в формате XML в течении трех рабочих дней с момента принятия настоящего Постановления.

2. Администрации в течение 5 рабочих дней направить копию настоящего Постановления в Управление Федеральной службы государственной регистрации, кадастра и картографии по Московской области для внесения сведений об установлении публичного сервитута в отношении земельного участка, указанного в пункте 1 настоящего Постановления, в Единый государственный реестр недвижимости.

3. Администрации в течение 5 рабочих дней опубликовать настоящее Постановление (без приложений) в официальных средствах массовой информации Одинцовского городского округа Московской области и разместить на официальном информационном сайте администрации - <http://www.odin.ru>,

4. Комитету по управлению муниципальным имуществом Администрации Одинцовского городского округа Московской области в течение 5 рабочих дней направить владельцу публичного сервитута копию настоящего Постановления, сведения о лицах, являющихся правообладателями земельного участка, сведения о лицах, подавших заявления об учете их прав (обременений прав) на земельные участки, способах связи с ними, копии документов, подтверждающих права указанных лиц на земельные участки.

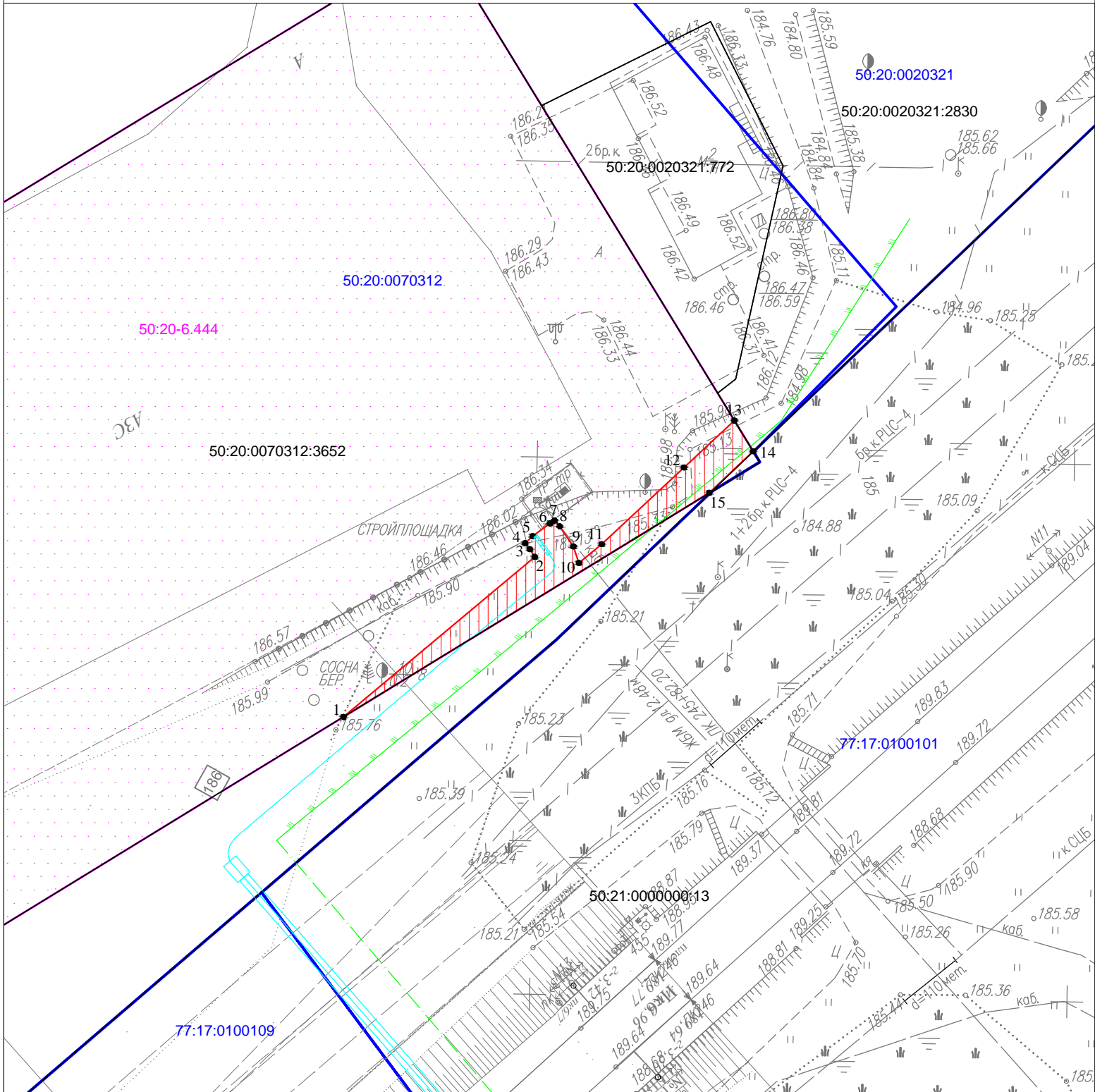
5. Контроль за выполнением настоящего Постановления возложить на заместителя Главы Администрации – начальника Управления правового обеспечения Администрации Одинцовского городского округа Тесля А.А.

Глава Одинцовского  
городского округа





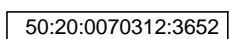




А.Р. Иванов

Графическое описание границ публичного сервитута, испрашиваемого в целях размещения объектов электросетевого хозяйства, линий и сооружений связи и их неотъемлемых технологических частей, необходимых для объекта: «Развитие Киевского направления Московского железнодорожного узла для усиления пригородного пассажирского движения. Строительство III главного пути на участке Солнечная - Апрелевка» в рамках реализации проекта «Развитие Московского транспортного узла», расположенного в границах земельного участка с кадастровым номером 50:20:0070312:3652



Масштаб 1:500

**Условные обозначения:**

-  Проектная граница публичного сервитута
-  Кадастровый квартал
-  Земельный участок, сведения о котором содержатся в ЕГРН
-  Зона с особыми условиями использования территории, сведения о которой содержатся в ЕГРН
-  1 • Характерная точка границы публичного сервитута
-  Проектное местоположение объекта инфраструктуры (Кабель электропередачи)
-  Проектное местоположение объекта инфраструктуры (Кабель связи)

<p align="center"><b>Описание границ публичного сервитута, испрашиваемого в целях размещения объектов электросетевого хозяйства, линий и сооружений связи и их неотъемлемых технологических частей, необходимых для объекта: «Развитие Киевского направления Московского железнодорожного узла для усиления пригородного пассажирского движения. Строительство III главного пути на участке Солнечная - Апрелевка» в рамках реализации проекта «Развитие Московского транспортного узла», расположенного в границах земельного участка с кадастровым номером 50:20:0070312:3652</b></p>				
<p><b>Местоположение земельного участка (публичного сервитута)</b></p>	<p align="center"><i>Московская область, р-н Одинцовский, ш. Минское</i></p>			
<p align="center"><b>Система координат</b></p>		<p align="center"><i>МСК-50, зона 2</i></p>		
<p align="center"><b>Площадь</b></p>		<p align="center"><i>103 кв.м</i></p>		
<p align="center"><b>Перечень характерных точек</b></p>				
<p align="center"><b>Обозначение характерных точек границы</b></p>	<p align="center"><b>Координаты, м</b></p>		<p align="center"><b>Метод определения координат характерной точки</b></p>	<p align="center"><b>Средняя квадратическая погрешность положения характерной точки (Мт)м</b></p>
	<p align="center"><b>X</b></p>	<p align="center"><b>Y</b></p>		
1	457174,84	2172575,65	<p align="center">Аналитический метод</p>	0.10
2	457189,74	2172593,46		0.10
3	457190,45	2172593,00		0.10
4	457191,00	2172592,56		0.10
5	457191,67	2172593,26		0.10
6	457192,85	2172594,88		0.10
7	457193,12	2172595,30		0.10
8	457192,58	2172595,78		0.10
9	457190,70	2172597,05		0.10
10	457189,17	2172597,56		0.10
11	457190,92	2172599,69		0.10
12	457198,05	2172607,35		0.10
13	457202,41	2172612,04		0.10
14	457199,57	2172613,78		0.10
15	457195,69	2172609,71		0.10
1	457174,84	2172575,65	0.10	