



**АДМИНИСТРАЦИЯ
ОДИНЦОВСКОГО ГОРОДСКОГО ОКРУГА
МОСКОВСКОЙ ОБЛАСТИ**

**ПОСТАНОВЛЕНИЕ
от 24.10.2022 № 6025**

об установлении публичного сервитута в порядке главы V.7. Земельного кодекса Российской Федерации по адресу (местоположение): Московская область, Одинцовский городской округ, д. Малые Вяземы в пользу Акционерного общества «Мособлгаз» в целях размещения линейных объектов системы газоснабжения «Газификация д. Малые Вяземы» Одинцовского городского округа Московской области»

В соответствии с Земельным кодексом Российской Федерации, Федеральным законом от 06.10.2003 № 131-ФЗ «Об общих принципах организации местного самоуправления в Российской Федерации», Законом Московской области № 23/96-ОЗ «О регулировании земельных отношений в Московской области», руководствуясь Уставом Одинцовского городского округа Московской области, учитывая ходатайство Акционерного общества «Мособлгаз» (ИНН 5032292612, ОГРН 1175024034734) от 28.09.2022 № P001-4909656807-64220609,

ПОСТАНОВЛЯЮ:

1. Установить публичный сервитут на срок 120 месяцев в отношении земель, государственная собственность на которые не разграничена, в пользу Акционерного общества «Мособлгаз», в целях размещения линейных объектов системы газоснабжения «Газификация д. Малые Вяземы» Одинцовского городского округа Московской области», в границах в соответствии с приложением к настоящему Постановлению.

Срок, в течение которого использование земель, государственная собственность на которые не разграничена, указанных в абзаце 1 пункта 1 постановления и (или)

расположенных на них объектов недвижимого имущества в соответствии с его разрешенным использованием будет невозможно или существенно затруднено (при возникновении таких обстоятельств) в связи с осуществлением сервитута: 11 месяцев

Порядок установления зон с особыми условиями использования территорий и содержание ограничений прав на земельные участки в границах таких зон, в целях размещения газораспределительных сетей определен Постановлением Правительства Российской Федерации от 20.11.2000 № 878 «Об утверждении Правил охраны газораспределительных сетей».

Плата за публичный сервитут в отношении земель государственная собственность на которые не разграничена, устанавливается в размере 0,01 процента среднего уровня кадастровой стоимости земельных участков по Одинцовскому городскому округу Московской области, в соответствии с Распоряжением Министерства имущественных отношений Московской области от 27.11.2018 № 15ВР-1634, пропорционально площади земель в установленных границах публичного сервитута, за каждый год использования этих земель. Размер платы за публичный сервитут на земли составляет: 16435 (шестнадцать тысяч четыреста тридцать пять) рублей 27 (двадцать семь) копеек за весь срок действия сервитута, НДС не облагается. Плата за публичный сервитут на земли вносится в виде единовременного платежа - не позднее 30 дней с момента издания настоящего постановления, путем перечисления денежных средств по следующим реквизитам: УФК по Московской области (КУМИ Администрации Одинцовского городского округа, л/с 04483J94880) ИНН 5032000299, КПП 503201001, ГУ Банка России по ЦФО//УФК по Московской области, г. Москва, БИК 004525987, единый казначейский счет 40102810845370000004, казначейский (расчетный) счет 03100643000000014800, ОКТМО 46755000 КБК 080 1 11 05312 04 0000 120.

Акционерное общество «Мособлгаз»: - обязано привести земли, государственная собственность на которые не разграничена, указанные в указанных в абзаце 1 пункта 1 постановления в состояние, пригодное для использования в соответствии с видом разрешенного использования, в срок не позднее чем 3 месяца после завершения деятельности, для осуществления которой установлен публичный сервитут; - направить в Администрацию Одинцовского городского округа Московской области подготовленные в соответствии с Приложением к настоящему Постановлению сведения о границах публичного сервитута в электронном виде в формате XML в течении трех рабочих дней с момента принятия настоящего Постановления.

2. Администрации в течение 5 рабочих дней направить копию настоящего Постановления в Управление Федеральной службы государственной регистрации, кадастра и картографии по Московской области для внесения сведений об установлении публичного сервитута в отношении земельного участка, указанного в пункте 1 настоящего Постановления, в Единый государственный реестр недвижимости.

3. Администрации в течение 5 рабочих дней опубликовать настоящее Постановление (без приложений) в официальных средствах массовой информации Одинцовского городского округа Московской области и разместить на официальном информационном сайте администрации - <http://www.odin.ru>,

4. Комитету по управлению муниципальным имуществом Администрации Одинцовского городского округа Московской области в течение 5 рабочих дней направить обладателю публичного сервитута копию настоящего Постановления, сведения о лицах, являющихся правообладателями земельного участка, сведения о лицах, подавших заявления

об учете их прав (обременений прав) на земельные участки, способах связи с ними, копии документов, подтверждающих права указанных лиц на земельные участки.

5. Контроль за выполнением настоящего Постановления возложить на заместителя Главы Администрации – начальника Управления правового обеспечения Администрации Одинцовского городского округа Тесля А.А.

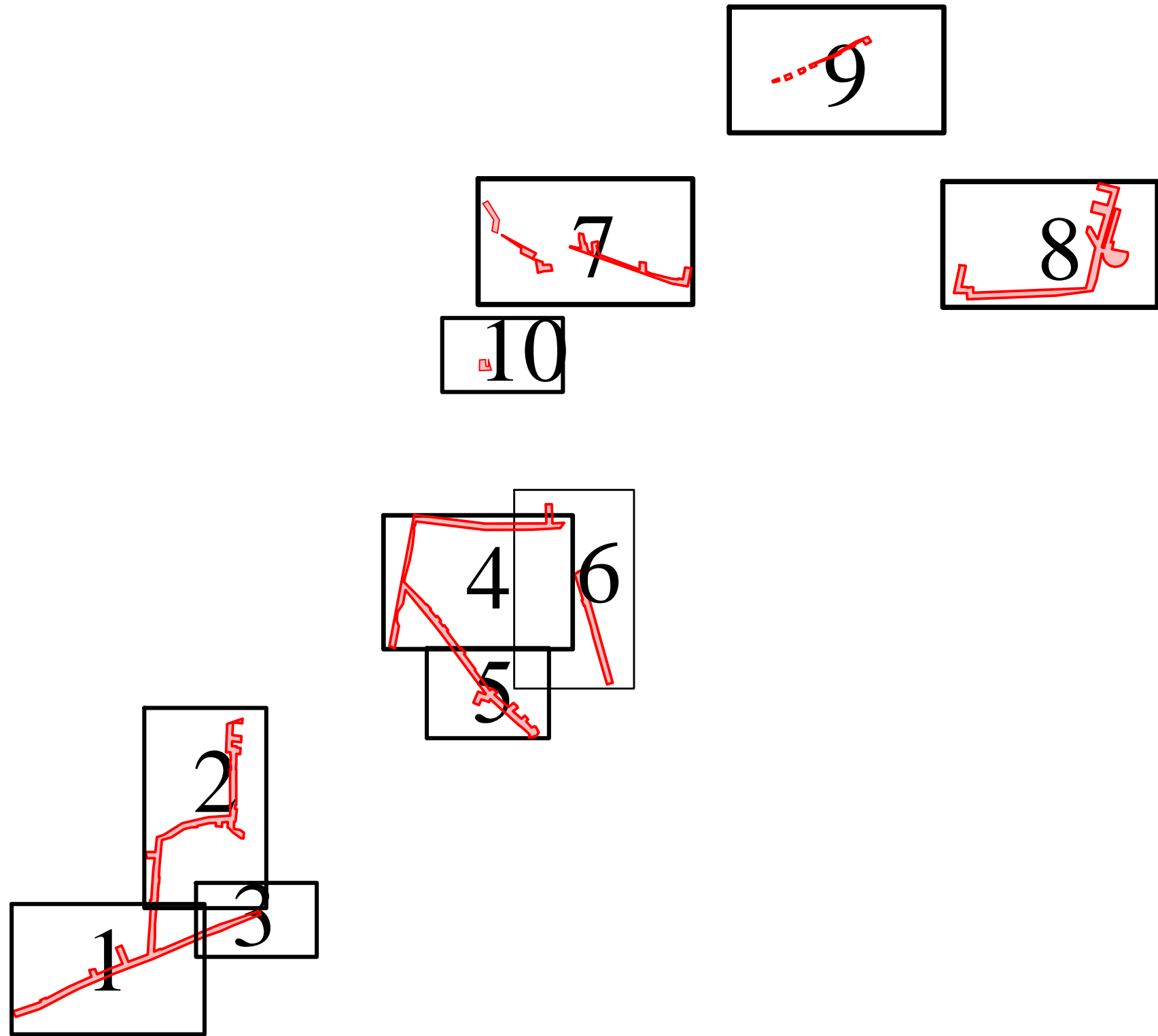
Глава Одинцовского
городского округа



А.Р. Иванов

Схема расположения границ публичного сервитута
Схема расположения листов

Объект: «Газификация д. Малые Вяземы» Одинцовского городского округа Московской области.
Местоположение: Российская Федерация, Московская область, г.о. Одинцово, д. Малые Вяземы
Общая площадь: 7535 кв.м.
ЗУ1(1) - 2447 кв.м. ЗУ1(5) - 157 кв.м. ЗУ1(9) - 18 кв.м.
ЗУ1(2) - 1967 кв.м. ЗУ1(6) - 445 кв.м. ЗУ1(10) - 16 кв.м.
ЗУ1(3) - 487 кв.м. ЗУ1(7) - 1713 кв.м. ЗУ1(11) - 90 кв.м.
ЗУ1(4) - 124 кв.м. ЗУ1(8) - 8 кв.м. ЗУ1(12) - 63 кв.м.



Условные обозначения:
[Red line] - граница публичного сервитута
[Red shaded area] - охранный зона проектируемого газопровода
[Box with 5] - обозначение листа схемы расположения

Заявитель
Александрова Екатерина Александровна
по доверенности №12-07/164-1 от 13.12.2021г от АО "Мособлгаз"

Схема расположения границ публичного сервитута

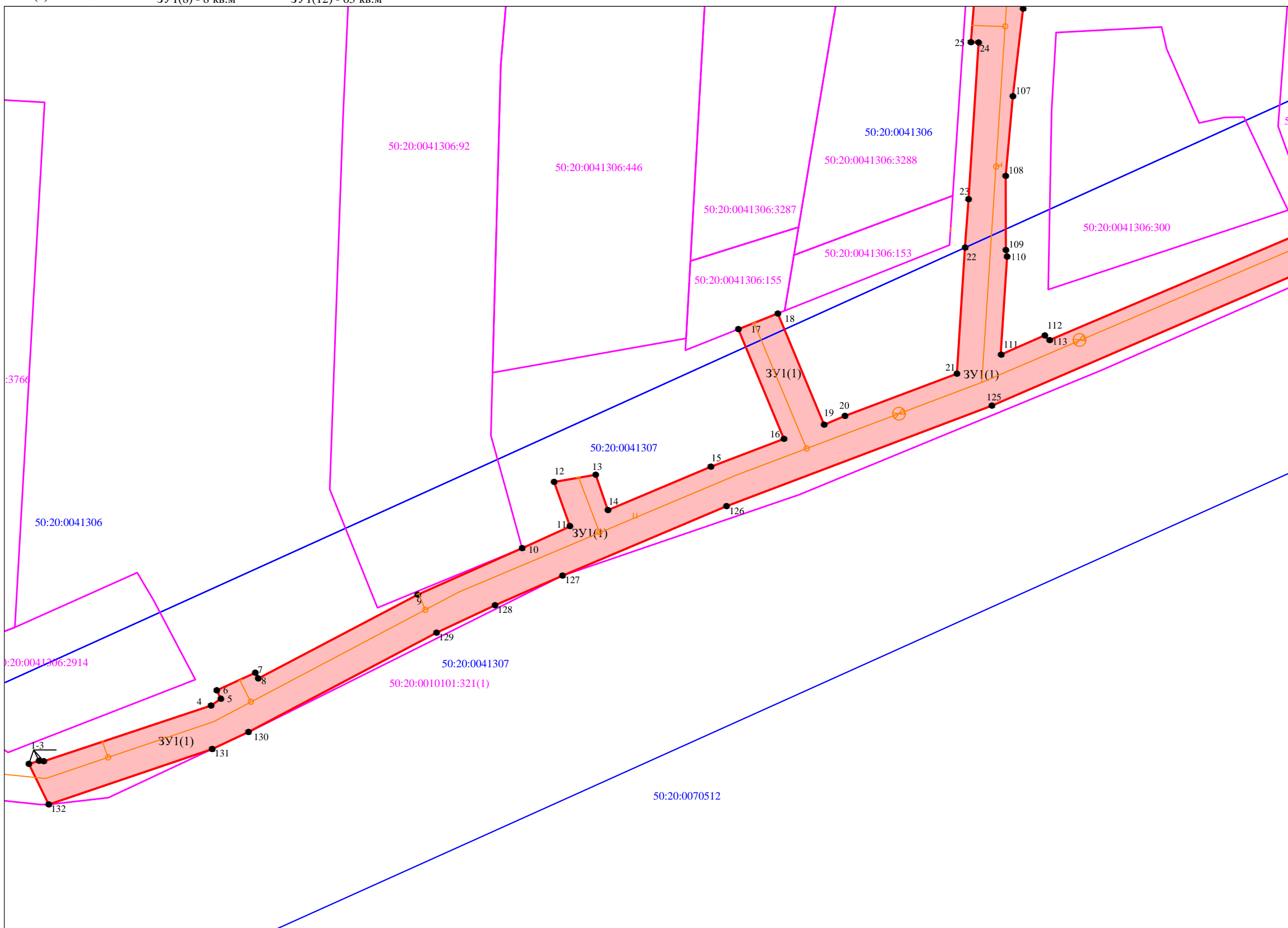
Утверждена

Объект: «Газификация д. Малые Вяземы» Одинцовского городского округа Московской области.
 Местоположение: Российская Федерация, Московская область, г.о. Одинцово, д. Малые Вяземы
 Общая площадь: 7535 кв.м.

Лист 1

(подпись)
именование документа об утверждении, включая наименование органа государственной власти или органа местного самоуправления, принявшего решение об утверждении схемы или подписании соглашения о предоставлении земельных участков)
 от _____ № _____

ЗУ1(1) - 2447 кв.м. ЗУ1(5) - 157 кв.м. ЗУ1(9) - 18 кв.м.
 ЗУ1(2) - 1967 кв.м. ЗУ1(6) - 445 кв.м. ЗУ1(10) - 16 кв.м.
 ЗУ1(3) - 487 кв.м. ЗУ1(7) - 1713 кв.м. ЗУ1(11) - 90 кв.м.
 ЗУ1(4) - 124 кв.м. ЗУ1(8) - 8 кв.м. ЗУ1(12) - 63 кв.м.



Обозначение публичного сервитута ЗУ1(1)			
Каталог координат (Система координат МСК-50, зона 2)			
Обозначение характерных точек границ	Координаты, м		Площадь контура, кв.м
	X	Y	
1	2	3	4
1	454789,89	2157663,15	2447
2	454790,25	2157664,35	
3	454790,2	2157664,91	
4	454796,76	2157684,64	
5	454797,57	2157685,79	
6	454798,55	2157685,31	
7	454800,63	2157689,86	
8	454799,95	2157690,2	
9	454809,84	2157709,01	
10	454815,33	2157721,33	
11	454817,88	2157726,99	
12	454823,13	2157725,1	
13	454823,97	2157730,01	
14	454819,8	2157731,46	
15	454824,93	2157743,59	
16	454828,21	2157752,22	
17	454841,15	2157746,84	
18	454843	2157751,49	
19	454829,89	2157756,96	
20	454830,91	2157759,41	
21	454835,9	2157772,62	
22	454850,83	2157773,58	
23	454856,47	2157773,99	
24	454874,93	2157775,17	
25	454874,98	2157774,26	

Обозначение публичного сервитута ЗУ1(1)			
Каталог координат			
Обозначение характерных точек	Координаты, м		Площадь контура, кв.м
	X	Y	
1	2	3	4
107	454868,6	2157779,23	2447
108	454859,21	2157778,37	
109	454850,48	2157778,4	
110	454849,7	2157778,54	
111	454838,13	2157777,78	
112	454840,4	2157782,93	
113	454839,85	2157783,51	

1	2	3	4
125	454832,12	2157776,75	2447
126	454820,28	2157745,45	
127	454812,09	2157726,1	
128	454808,59	2157718,14	
129	454805,36	2157711,24	
130	454793,64	2157689,05	
131	454791,63	2157684,77	
132	454785,11	2157665,49	
1	454789,89	2157663,15	

- Масштаб 1:500
 Условные обозначения:
- граница публичного сервитута
 - охранный зона проектируемого газопровода
 - 50:20:0010101:321(1) - обозначение земельного участка по сведениям ЕГРН
 - 132 - характеристическая точка образуемого земельного участка
 - 50:20:0041307 - обозначение кадастрового квартала
 - проектируемый газопровод

Заявитель
 Александрова Екатерина Александровна
 по доверенности №12-07/164-1 от 13.12.2021г от АО "Мособлгаз"

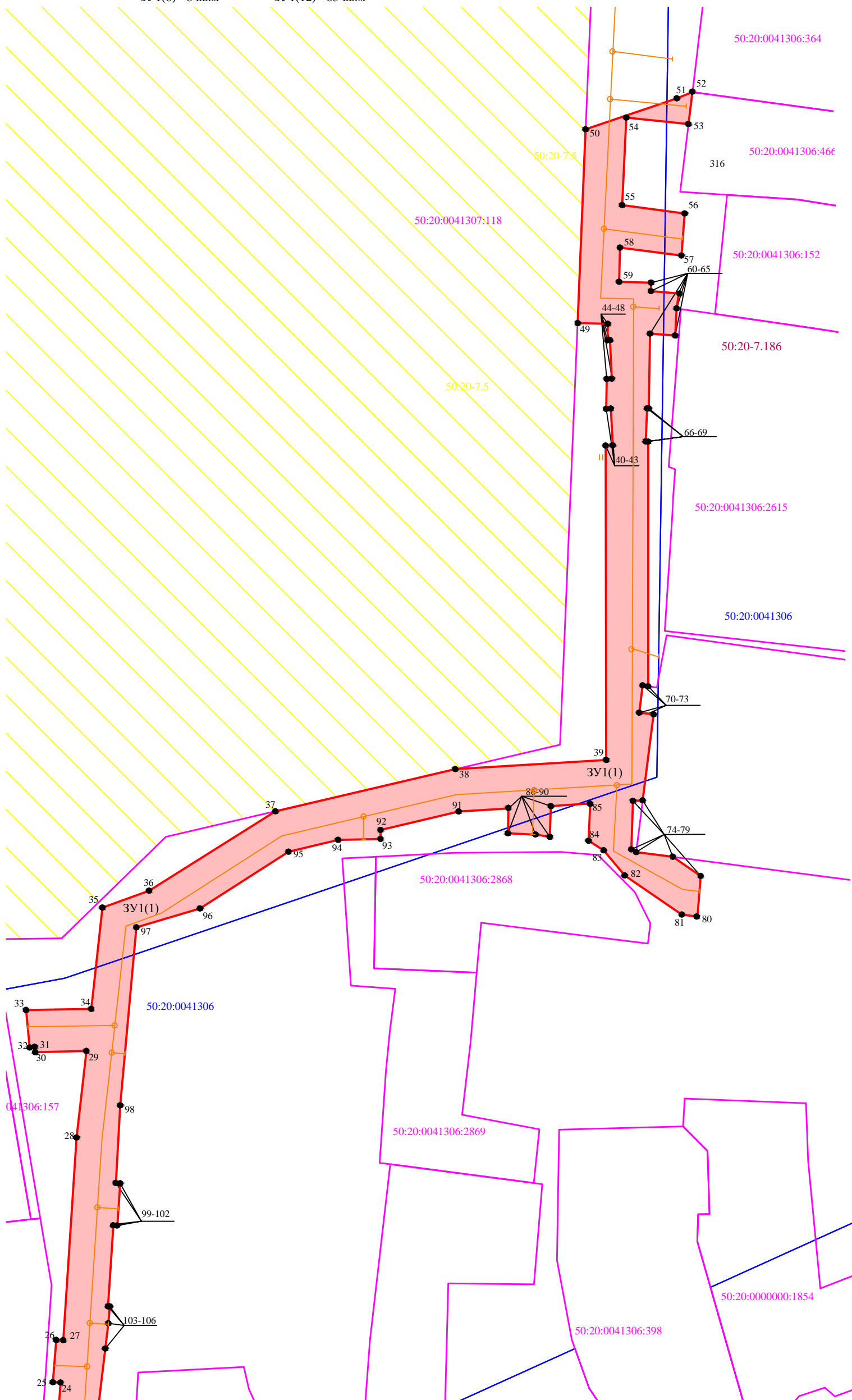
Объект: «Газификация д. Малые Вяземы» Одинцовского городского округа Московской области.

Местоположение: Российская Федерация, Московская область, г.о. Одинцово, д. Малые Вяземы

Общая площадь: 7535 кв.м.

ЗУ1(1) - 2447 кв.м.	ЗУ1(5) - 157 кв.м.	ЗУ1(9) - 18 кв.м.
ЗУ1(2) - 1967 кв.м.	ЗУ1(6) - 445 кв.м.	ЗУ1(10) - 16 кв.м.
ЗУ1(3) - 487 кв.м.	ЗУ1(7) - 1713 кв.м.	ЗУ1(11) - 90 кв.м.
ЗУ1(4) - 124 кв.м.	ЗУ1(8) - 8 кв.м.	ЗУ1(12) - 63 кв.м.

(полное наименование органа государственной власти или органа местного самоуправления, принявшего решение об утверждении схемы или подписавших соглашение о передаче в аренду земельного участка)
от _____ № _____



Обозначение публичного сервитута ЗУ1(1)			
Каталог координат (Система координат МСК-50, зона 2)			
Обозначение характерных	Координаты, м		Площадь контура,
	X	Y	
1	2	3	4
26	454879,96	2157774,66	
27	454879,93	2157775,5	
28	454903,81	2157777,06	
29	454914	2157778,22	
30	454913,86	2157772,19	
31	454914,49	2157772,14	
32	454914,42	2157771,54	
33	454918,84	2157771,12	
34	454918,96	2157778,79	
35	454930,9	2157780,12	
36	454932,89	2157785,61	
37	454942,25	2157800,49	
38	454947,21	2157821,68	
39	454948,29	2157839,46	
40	454985,33	2157839,39	
41	454985,37	2157840,21	
42	454989,69	2157840	
43	454989,66	2157839,46	
44	454993,19	2157839,52	
45	454993,22	2157840,11	
46	454997,76	2157839,89	
47	454997,74	2157839,6	
48	454999,68	2157839,64	
49	454999,76	2157836,08	
50	455022,61	2157837,03	
51	455026,24	2157847,77	
52	455026,99	2157849,61	
53	455023,22	2157849,15	
54	455023,98	2157841,82	
55	455013,67	2157841,33	
56	455012,68	2157848,71	
57	455007,72	2157848,32	
58	455008,65	2157841,09	
59	455004,64	2157840,98	
60	455004,54	2157844,75	
61	455003,53	2157844,72	
62	455003,27	2157848,01	
63	455001,44	2157847,74	
64	454998,3	2157847,59	
65	454998,53	2157844,61	
66	454989,72	2157844,46	
67	454989,72	2157844,28	
68	454985,83	2157844,12	
69	454985,81	2157844,4	
70	454956,97	2157844,4	
71	454957,08	2157843,75	
72	454953,86	2157843,35	
73	454953,7	2157845,04	
74	454943,54	2157843,76	
75	454943,47	2157842,6	
76	454937,75	2157842,42	
77	454937,44	2157842,99	
78	454936,88	2157847,3	
79	454934,63	2157850,59	
80	454929,84	2157850,2	
81	454930,08	2157848,36	
82	454934,69	2157841,63	
83	454937,64	2157839,15	
84	454938,77	2157837,38	
85	454943,17	2157837,58	
86	454942,85	2157832,93	
87	454939,23	2157832,8	
88	454939,48	2157831,4	
89	454939,65	2157827,87	
90	454942,58	2157827,93	
91	454942,23	2157822,08	
92	454940,05	2157812,88	
93	454938,98	2157812,87	
94	454938,88	2157807,87	
95	454937,48	2157802,03	
96	454930,8	2157791,61	
97	454928,56	2157784,11	
98	454907,6	2157782,21	
99	454898,43	2157781,69	
100	454898,4	2157782,21	
101	454893,4	2157781,86	
102	454893,44	2157781,39	
103	454883,92	2157780,77	
104	454883,92	2157780,97	
105	454881,92	2157780,81	
106	454878,94	2157780,44	

2447

Масштаб 1:500
Условные обозначения:

- граница публичного сервитута
- охранная зона проектируемого газопровода
- обозначение земельного участка по сведениям ЕГРН
- 1 -характерная точка образуемого земельного участка
- обозначение кадастрового квартала
- проектируемый газопровод
- Производственная зона, зона инженерной и транспортной инфраструктур

Заявитель
Александрова Екатерина Александровна
по доверенности №12-07/164-1 от 13.12.2021г от АО "Мособлгаз"

Схема расположения границ публичного сервитута
Лист 3

Утверждена

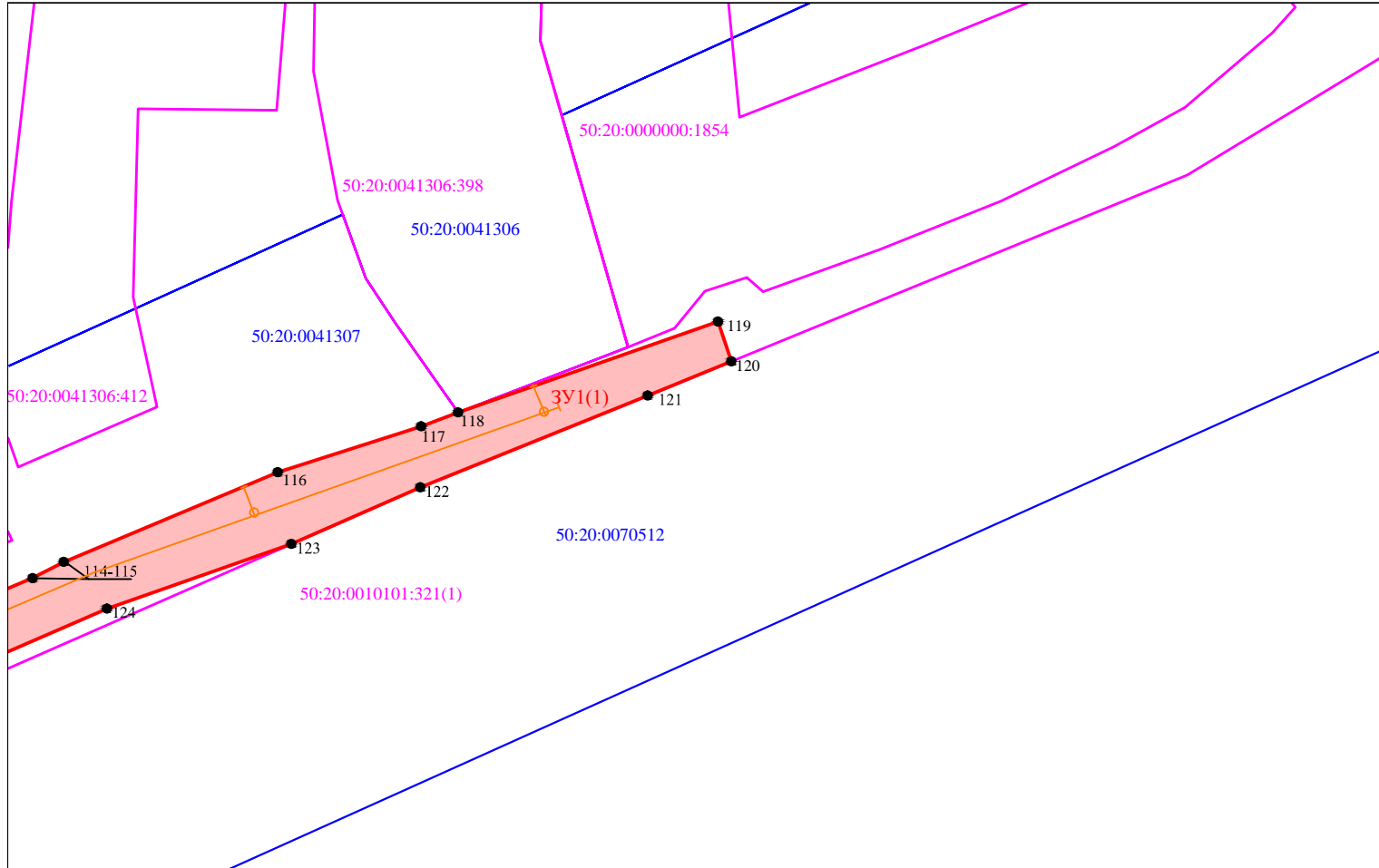
(наименование документа об утверждении, включая наименование
органов государственной власти или органов местного
самоуправления, принявших решение об утверждении схемы
или подписавших соглашение о перераспределении земельных участков)

от _____ № _____

Объект: «Газификация д. Малые Вяземы» Одинцовского городского округа Московской области .
Местоположение: Российская Федерация, Московская область, г.о. Одинцово, д. Малые Вяземы

Общая площадь: 7535 кв.м.

ЗУ1(1) - 2447 кв.м.	ЗУ1(5) - 157 кв.м.	ЗУ1(9) - 18 кв.м.
ЗУ1(2) - 1967 кв.м	ЗУ1(6) - 445 кв.м	ЗУ1(10) - 16 кв.м
ЗУ1(3) - 487 кв.м	ЗУ1(7) - 1713 кв.м	ЗУ1(11) - 90 кв.м
ЗУ1(4) - 124 кв.м	ЗУ1(8) - 8 кв.м	ЗУ1(12) - 63 кв.м



Обозначение публичного сервитута ЗУ1(1)			
Каталог координат			
Обозначение характерных	Координаты, м		Площадь контура,
	X	Y	
1	2	3	4
114	454852,42	2157813,12	2447
115	454853,62	2157815,46	
116	454860,14	2157831,04	
117	454863,49	2157841,49	
118	454864,51	2157844,18	
119	454871,12	2157863,13	
120	454868,22	2157864,09	
121	454865,73	2157858	
122	454859,04	2157841,43	
123	454854,92	2157832,04	
124	454850,2	2157818,59	

Масштаб 1:500

Условные обозначения:

- граница публичного сервитута
- охранная зона проектируемого газопровода
- 50:20:0010101:321(1) -обозначение земельного участка по сведениям ЕГРН
- характерная точка образуемого земельного участка
- 132 -обозначение кадастрового квартала
- 50:20:0041307 -проектируемый газопровод

Заявитель
Александрова Екатерина Александровна
по доверенности №12-07/164-1 от 13.12.2021г от АО "Мособлгаз"

Схема расположения границ публичного сервитута

Лист 4

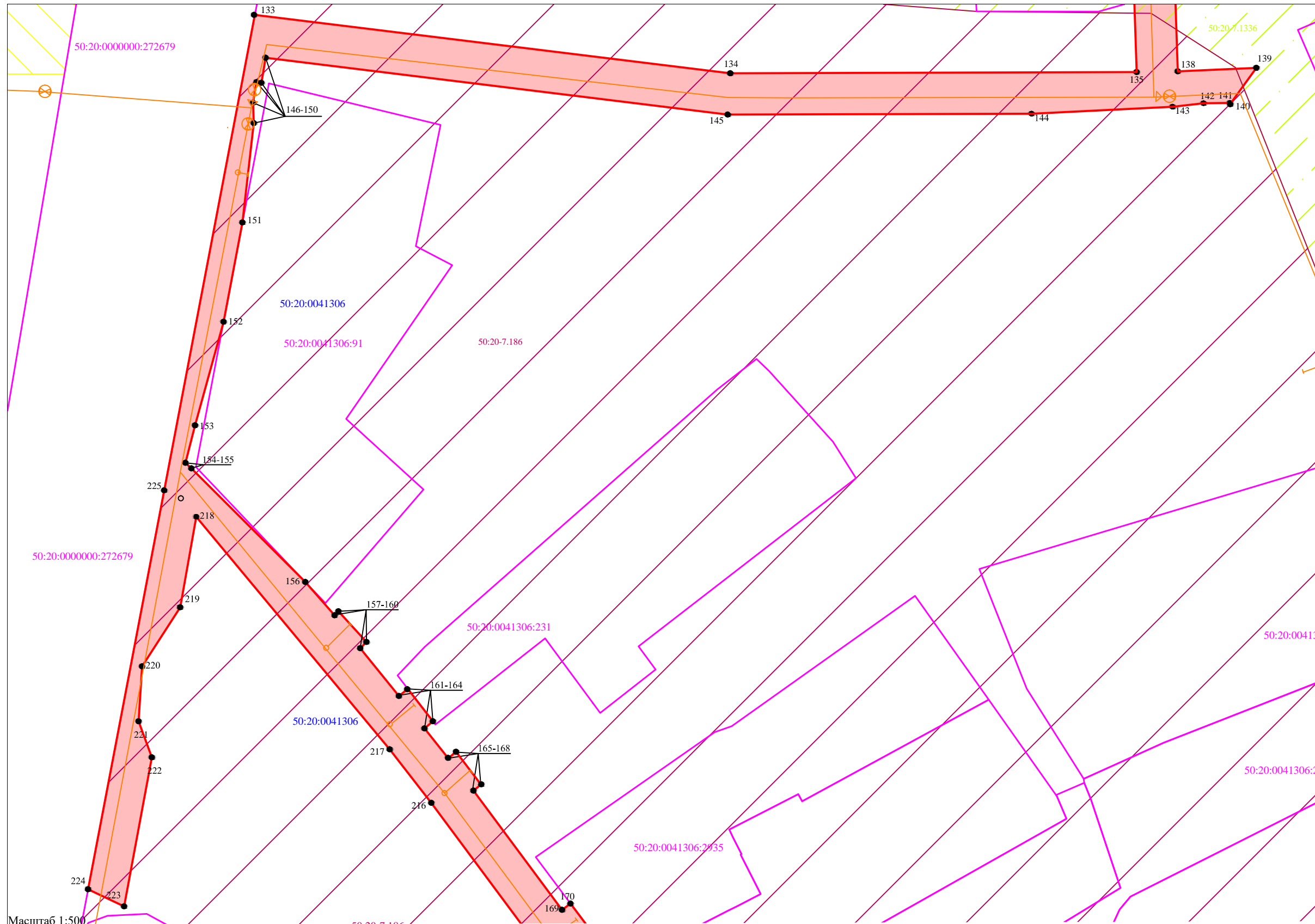
Утверждена

(наименование документа об утверждении, включая наименование органа государственной власти или органа местного самоуправления, принявшего решение об утверждении схемы или подписании соглашения о предоставлении земельного участка)

от _____ № _____

Объект: «Газификация д. Малые Вяземы» Одинцовского городского округа Московской области.
Местоположение: Российская Федерация, Московская область, г.о. Одинцово, д. Малые Вяземы

Общая площадь: 7535 кв.м.
ЗУ1(1) - 2447 кв.м. ЗУ1(5) - 157 кв.м. ЗУ1(9) - 18 кв.м.
ЗУ1(2) - 1967 кв.м. ЗУ1(6) - 445 кв.м. ЗУ1(10) - 16 кв.м.
ЗУ1(3) - 487 кв.м. ЗУ1(7) - 1713 кв.м. ЗУ1(11) - 90 кв.м.
ЗУ1(4) - 124 кв.м. ЗУ1(8) - 8 кв.м. ЗУ1(12) - 63 кв.м.



Масштаб 1:500

Условные обозначения:

- граница публичного сервитута
- охранный зона проектируемого газопровода
- 50:20:0010101:321(1) - обозначение земельного участка по сведениям ЕГРН
- характеристическая точка образуемого земельного участка
- 50:20:0041307 - обозначение кадастрового квартала
- проектируемый газопровод
- 50:20:7.186 - Жилая зона
- 50:20:7.183 - Производственная зона, зона инженерной и транспортной инфраструктур
- 50:20:7.1336 - Жилая зона

Обозначение публичного сервитута ЗУ1(2)			
Каталог координат (Система координат МСК-50, зона 2)			
Обозначение характерных точек границ	Координаты, м		Площадь контура, кв.м
	Х	У	
1	2	3	4
133	455192,12	2157988,8	1967
134	455185,03	2158046,55	
135	455185,19	2158095,92	

1	2	3	4
138	455185,28	2158100,91	1967
139	455185,69	2158110,47	
140	455181,31	2158107,29	
141	455181,44	2158107,25	
142	455181,4	2158104,04	
143	455180,98	2158100,37	
144	455180,13	2158083,21	
145	455180,03	2158046,25	
146	455186,92	2157990,1	
147	455183,87	2157989,59	
148	455184,02	2157989,01	
149	455181,46	2157988,58	
150	455178,98	2157988,67	
151	455166,92	2157987,29	
152	455154,85	2157984,99	
153	455142,28	2157981,54	
154	455137,73	2157980,37	
155	455137,07	2157981,09	
156	455123,26	2157994,93	
157	455119,21	2157998,49	
158	455119,71	2157998,95	
159	455115,99	2158002,35	
160	455115,23	2158001,6	
161	455109,43	2158006,3	
162	455110,29	2158007,37	
163	455106,35	2158010,43	
164	455105,49	2158009,4	
165	455101,87	2158012,29	
166	455102,64	2158013,24	
167	455099,19	2158015,86	

1	2	3	4
216	455096,41	2158010,25	1967
217	455102,95	2158005,17	
218	455131,19	2157981,68	
219	455120,2	2157979,72	
220	455113,02	2157975,1	
221	455106,34	2157974,67	
222	455101,97	2157976,29	
223	455083,88	2157972,92	
224	455085,96	2157968,54	
225	455134,4	2157977,79	
133	455192,12	2157988,8	

Заявитель
Александрова Екатерина Александровна
по доверенности №12-07/164-1 от 13.12.2021г от АО "Мособлгаз"

Схема расположения границ публичного сервитута

Лист 5

Утверждена

Объект: «Газификация д. Малые Вяземы» Одинцовского городского округа Московской области.

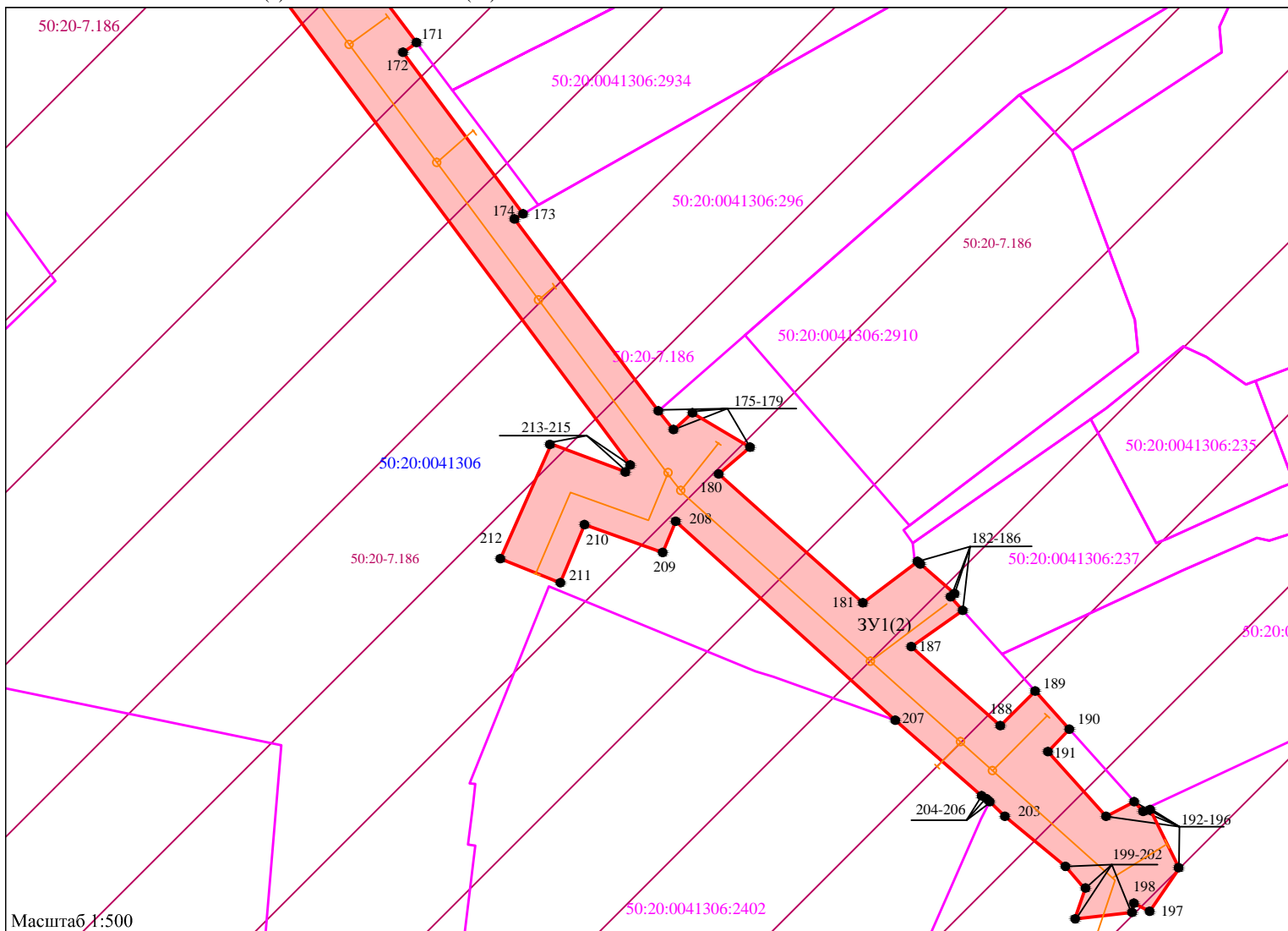
Местоположение: Российская Федерация, Московская область, г.о. Одинцово, д. Малые Вяземы

Общая площадь: 7535 кв.м.

ЗУ1(1) - 2447 кв.м.	ЗУ1(5) - 157 кв.м.	ЗУ1(9) - 18 кв.м.
ЗУ1(2) - 1967 кв.м	ЗУ1(6) - 445 кв.м	ЗУ1(10) - 16 кв.м
ЗУ1(3) - 487 кв.м	ЗУ1(7) - 1713 кв.м	ЗУ1(11) - 90 кв.м
ЗУ1(4) - 124 кв.м	ЗУ1(8) - 8 кв.м	ЗУ1(12) - 63 кв.м

(наименование документа об утверждении, включая наименование органа государственной власти или органа местного самоуправления, принявшего решение об утверждении схемы или подписавших соглашение о определении земельных участков)

от _____ № _____



Масштаб 1:500

Условные обозначения:

- граница публичного сервитута
- охранная зона проектируемого газопровода
- 50:20:0010101:321(1) -обозначение земельного участка по сведениям ЕГРН
- 132 -характерная точка образуемого земельного участка
- 50:20:0041307 -обозначение кадастрового квартала
- проектируемый газопровод
- 50:20:7.186 -Жилая зона

Обозначение публичного сервитута ЗУ1(2)			
Каталог координат (Система координат МСК-50, зона 2)			
Обозначение характерных точек границы	Координаты, м		Площадь контура, кв.м
	X	Y	
1	2	3	4
170	455083.46	2158026.12	1967
171	455084.22	2158027.14	
172	455080.21	2158030.14	
173	455079.47	2158029.07	
174	455066.83	2158038.45	
175	455066.44	2158037.79	
176	455051.43	2158049.04	
177	455049.94	2158050.23	
178	455051.28	2158051.68	
179	455048.58	2158056.21	
180	455046.5	2158053.75	
181	455036.41	2158065.03	
182	455039.65	2158069.34	
183	455039.5	2158069.49	
184	455037.13	2158072.2	
185	455036.88	2158071.9	
186	455035.83	2158072.85	
187	455033	2158068.83	
188	455026.81	2158075.78	
189	455029.51	2158078.51	
190	455026.53	2158081.19	
191	455024.78	2158079.52	
192	455019.72	2158084.06	
193	455020.86	2158086.26	
194	455020.11	2158086.95	
195	455020.25	2158087.5	
196	455015.66	2158089.77	
197	455012.3	2158087.47	
198	455012.92	2158086.24	
199	455012.21	2158086.03	
200	455011.69	2158081.61	
201	455014.02	2158082.42	
202	455015.8	2158080.88	
203	455019.73	2158076.15	
204	455020.82	2158075	
205	455021.1	2158074.66	
206	455021.28	2158074.36	
207	455027.23	2158067.57	
208	455042.8	2158050.4	
209	455040.35	2158049.38	
210	455042.53	2158043.26	
211	455037.98	2158041.36	
212	455039.87	2158036.68	
213	455048.84	2158040.65	
214	455046.65	2158046.57	
215	455047.19	2158046.83	

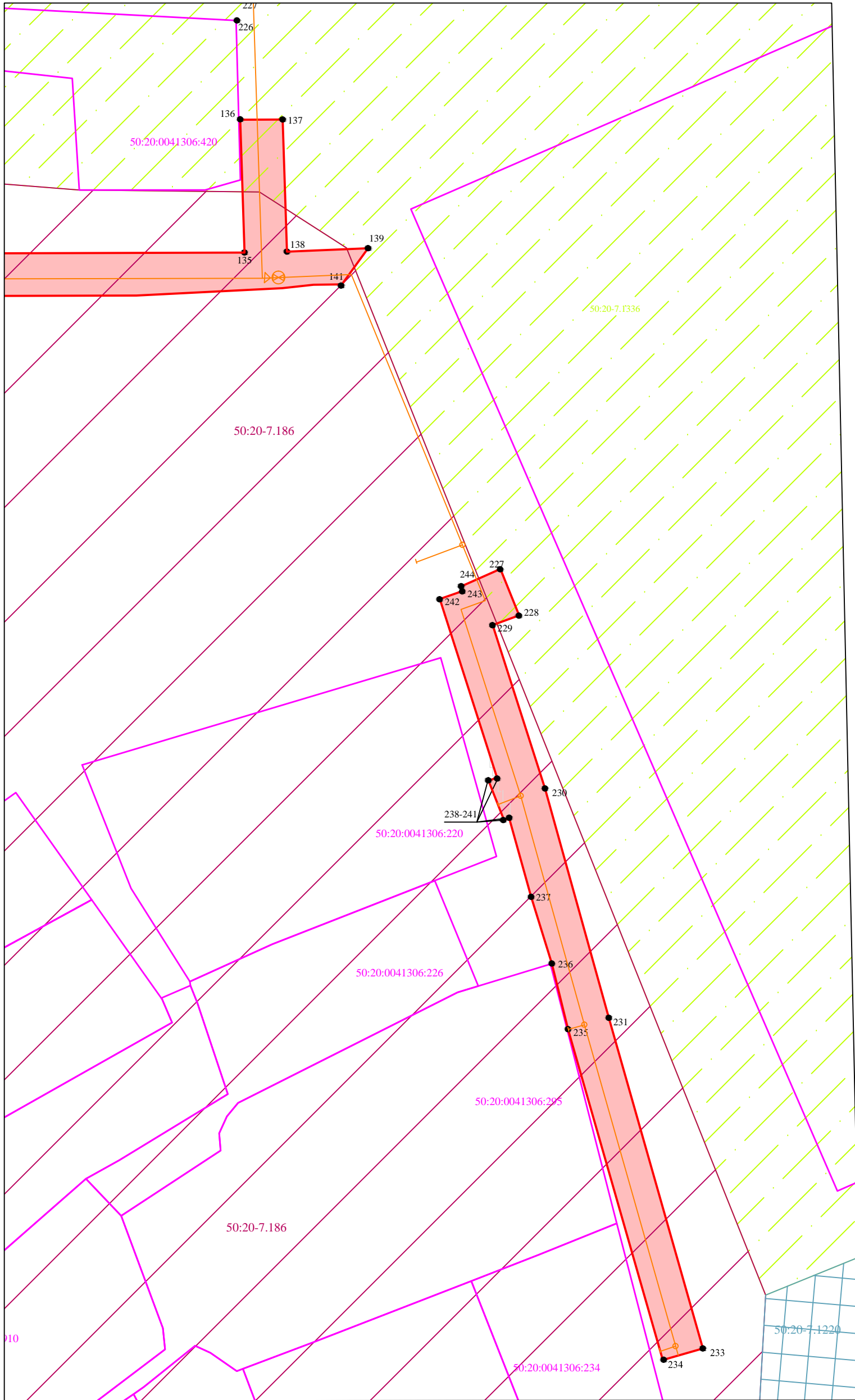
Заявитель
Александрова Екатерина Александровна
по доверенности №12-07/164-1 от 13.12.2021г от АО "Мособлгаз"

Объект: «Газификация д. Малые Вяземы» Одинцовского городского округа Московской области.
Местоположение: Российская Федерация, Московская область, г.о. Одинцово, д. Малые Вяземы

Общая площадь: 7535 кв.м.

ЗУ1(1) - 2447 кв.м. ЗУ1(5) - 157 кв.м. ЗУ1(9) - 18 кв.м.
ЗУ1(2) - 1967 кв.м. ЗУ1(6) - 445 кв.м. ЗУ1(10) - 16 кв.м.
ЗУ1(3) - 487 кв.м. ЗУ1(7) - 1713 кв.м. ЗУ1(11) - 90 кв.м.
ЗУ1(4) - 124 кв.м. ЗУ1(8) - 8 кв.м. ЗУ1(12) - 63 кв.м.

(полное наименование органа государственной власти или органа местного самоуправления, принявшего решение об утверждении схемы или подписавших соглашение о передаче в публичный сервитут земельных участков)
от _____ № _____



Обозначение публичного сервитута ЗУ1(2)

Каталог координат
(Система координат МСК-50, зона 2)

Обозначение характерных точек границ	Координаты, м		Площадь контура, кв.м
	X	Y	
1	2	3	4
135	455185.19	2158095.92	1967
136	455200.81	2158095.42	
137	455200.84	2158100.41	

Обозначение публичного сервитута ЗУ1(3)

Каталог координат
(Система координат МСК-50, зона 2)

Обозначение характерных точек границ	Координаты, м		Площадь контура, кв.м
	X	Y	
1	2	3	4
227	455147.93	2158126.03	487
228	455142.46	2158128.23	
229	455141.33	2158125.13	
230	455122.08	2158131.29	
231	455095.09	2158138.8	
232	455056.15	2158149.87	
233	455054.8	2158145.15	
234	455093.74	2158133.99	
235	455101.48	2158132.09	
236	455109.33	2158129.65	
237	455118.57	2158127.07	
238	455118.32	2158126.48	
239	455123	2158124.64	
240	455123.37	2158125.64	
241	455144.39	2158118.9	
242	455145.33	2158121.57	
243	455145.88	2158121.41	
227	455147.93	2158126.03	

Масштаб 1:500

Условные обозначения:

- граница публичного сервитута
- охранная зона проектируемого газопровода
- 50:20:0010101:321(1) -обозначение земельного участка по сведениям ЕГРН
- характерная точка образуемого земельного участка
- 50:20:0041307 -обозначение кадастрового квартала
- проектируемый газопровод
- 50:20:7.186 -Жилая зона
- 50:20:7.1220 -Производственная зона, зона инженерной и транспортной инфраструктур
- 50:20:7.1336 -Жилая зона

Заявитель
Александрова Екатерина Александровна
по доверенности №12-07/164-1 от 13.12.2021г от АО "Мособлгаз"

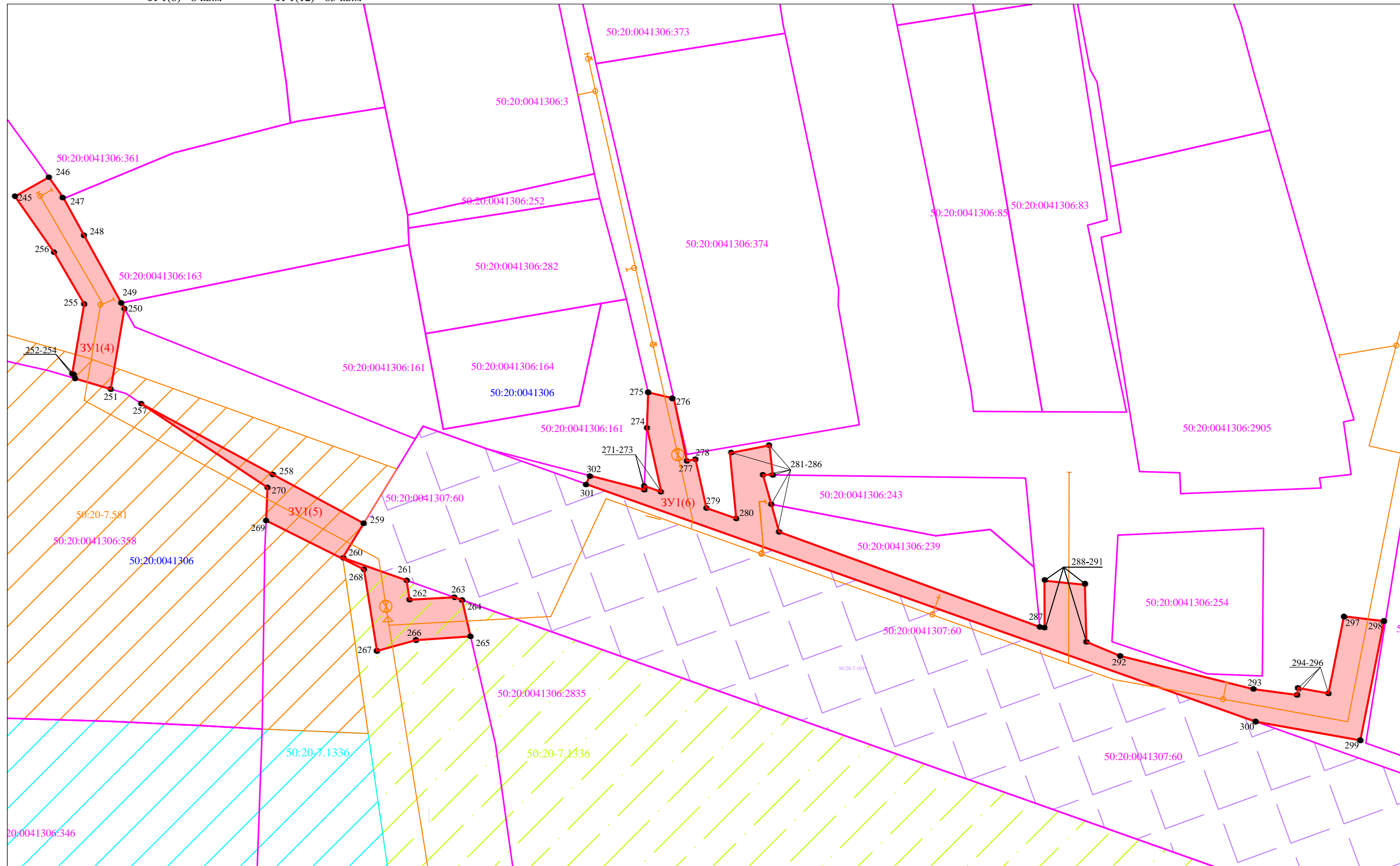
Схема расположения границ публичного сервитута
Лист 7

Утверждена

(наименование документа об утверждении, включая наименование органа государственной власти или органа местного самоуправления, принявшего решение об утверждении схемы или подписании соглашения о предоставлении земельного участка)
от _____ № _____

Объект: «Газификация д. Малые Вяземы» Одинцовского городского округа Московской области.
Местоположение: Российская Федерация, Московская область, г.о. Одинцово, д. Малые Вяземы
Общая площадь: 7535 кв.м.

ЗУ1(1) - 2447 кв.м.	ЗУ1(5) - 157 кв.м.	ЗУ1(9) - 18 кв.м.
ЗУ1(2) - 1967 кв.м.	ЗУ1(6) - 445 кв.м.	ЗУ1(10) - 16 кв.м.
ЗУ1(3) - 487 кв.м.	ЗУ1(7) - 1713 кв.м.	ЗУ1(11) - 90 кв.м.
ЗУ1(4) - 124 кв.м.	ЗУ1(8) - 8 кв.м.	ЗУ1(12) - 63 кв.м.



Масштаб 1:500

Условные обозначения:

- граница публичного сервитута
- охранный зона проектируемого газопровода
- 50:20:0041306:346 - обозначение земельного участка по сведениям ЕГРН
- 132 - характеристическая точка образуемого земельного участка
- 50:20:0041307 - обозначение кадастрового квартала
- проектируемый газопровод
- 50:20:7.581 - Общественно-деловая зона
- 50:20:7.1336 - Производственная зона, зона инженерной и транспортной инфраструктур
- 50:20:7.1019 - Производственная зона, зона инженерной и транспортной инфраструктур

Обозначение публичного сервитута ЗУ1(4)
Каталог координат
(Система координат МСК-50, зона 2)

Обозначение характерных точек границ	Координаты, м		Площадь контура, кв.м
	X	Y	
1	2	3	4
245	455439,74	2158052,92	124
246	455431,39	2158057,54	
247	455430,7	2158057,92	
248	455420,75	2158056,23	
249	455422,05	2158051,82	
250	455422,57	2158051,67	
251	455422,65	2158051,46	
252	455431,27	2158052,94	
253	455437,66	2158049,22	
254	455444,56	2158044,4	
255	455446,92	2158048,59	
256	455444,29	2158050,42	
245	455439,74	2158052,92	

Обозначение публичного сервитута ЗУ1(5)
Каталог координат
(Система координат МСК-50, зона 2)

Обозначение характерных точек границ	Координаты, м		Площадь контура, кв.м
	X	Y	
1	2	3	4
257	455418,95	2158060	157
258	455410,2	2158076,26	
259	455404,17	2158087,48	
260	455399,92	2158084,88	
261	455397,12	2158092,78	
262	455394,72	2158093,15	
263	455395,02	2158098,69	
264	455394,69	2158099,63	
265	455390,2	2158100,67	
266	455389,74	2158093,95	
267	455388,41	2158089,11	
268	455398,47	2158087,51	
269	455404,51	2158075,42	
270	455408,6	2158075,59	
257	455418,95	2158060	

Обозначение публичного сервитута ЗУ1(6)
Каталог координат
(Система координат МСК-50, зона 2)

Обозначение характерных точек границ	Координаты, м		Площадь контура, кв.м
	X	Y	
1	2	3	4
271	455408,32	2158122,15	445
272	455408,78	2158122,17	
273	455408,05	2158124,25	
274	455415,97	2158122,48	
275	455420,35	2158122,62	
276	455419,6	2158125,81	
277	455411,87	2158127,41	
278	455412,09	2158128,47	
279	455406,06	2158129,83	
280	455404,77	2158133,51	
281	455412,84	2158132,73	
282	455413,81	2158137,61	
283	455410,19	2158138,02	
284	455410,16	2158136,81	
285	455406,52	2158137,84	
286	455403,11	2158138,8	
287	455391,36	2158171,01	
288	455391,26	2158171,61	
289	455397,09	2158171,59	
290	455396,58	2158176,57	
291	455389,52	2158176,78	
292	455387,78	2158180,95	
293	455383,69	2158197,41	
294	455382,96	2158202,8	
295	455383,82	2158202,91	
296	455383,15	2158206,68	
297	455392,67	2158208,6	
298	455392,09	2158213,55	
299	455377,35	2158210,63	
300	455379,67	2158197,69	
301	455409,02	2158114,95	
302	455410,06	2158115,44	
271	455408,32	2158122,15	

Заявитель
Александрова Екатерина Александровна
по доверенности №12-07/164-1 от 13.12.2021г от АО "Мособлгаз"

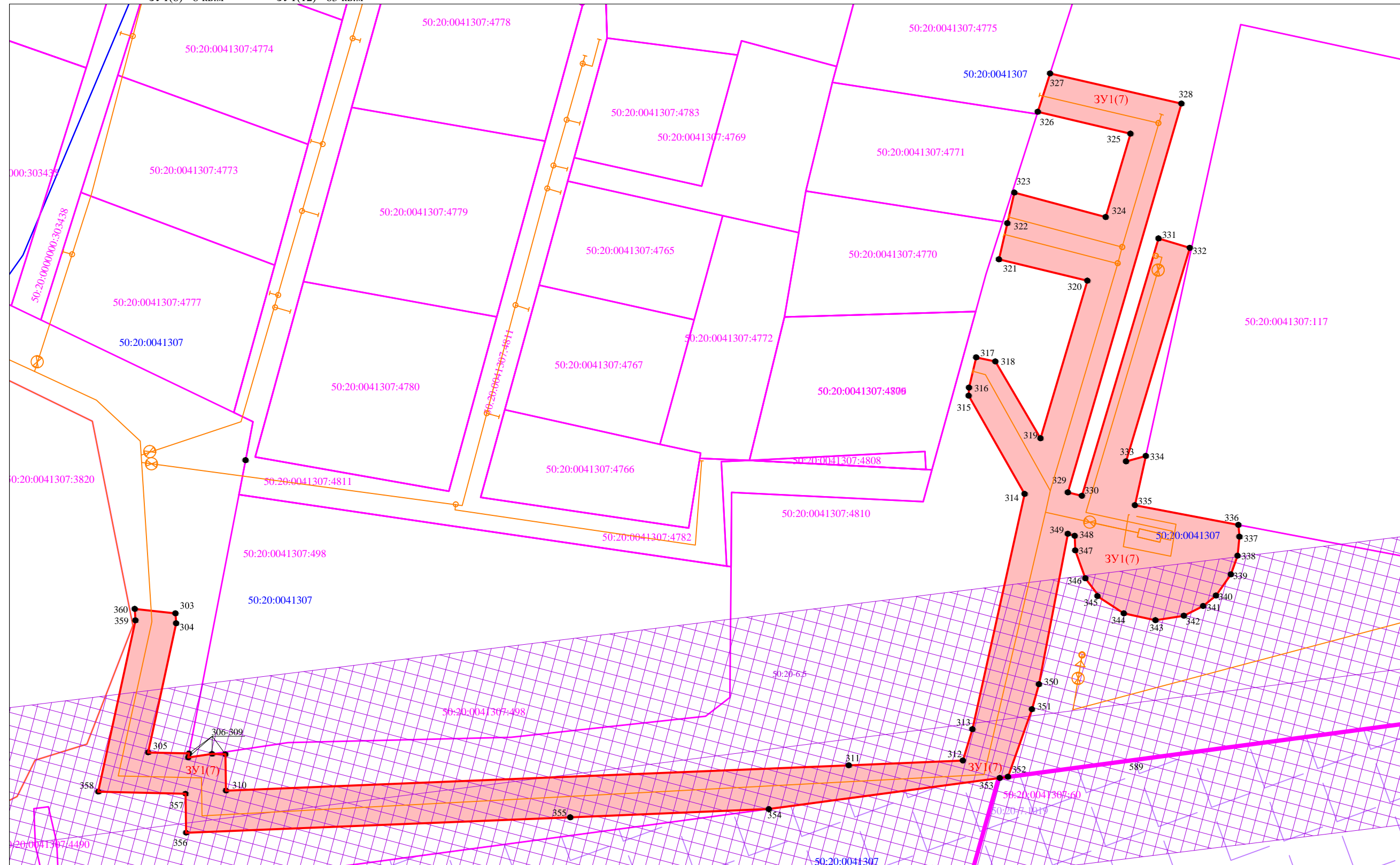
Схема расположения границ публичного сервитута
Лист 8

Утверждена

(наименование документа об утверждении, включая наименование органа государственной власти или органа местного самоуправления, принявшего решение об утверждении схемы или подписании соглашения о предоставлении земельного участка)
от _____ № _____

Объект: «Газификация д. Малые Вяземы» Одинцовского городского округа Московской области.
Местоположение: Российская Федерация, Московская область, г.о. Одинцово, д. Малые Вяземы
Общая площадь: 7535 кв.м.

ЗУ1(1) - 2447 кв.м. ЗУ1(5) - 157 кв.м. ЗУ1(9) - 18 кв.м.
ЗУ1(2) - 1967 кв.м. ЗУ1(6) - 445 кв.м. ЗУ1(10) - 16 кв.м.
ЗУ1(3) - 487 кв.м. ЗУ1(7) - 1713 кв.м. ЗУ1(11) - 90 кв.м.
ЗУ1(4) - 124 кв.м. ЗУ1(8) - 8 кв.м. ЗУ1(12) - 63 кв.м.



Обозначение публичного сервитута ЗУ(7)			
Обозначение характерных точек границ	Координаты, м		Площадь контура, кв.м
	X	Y	
1	2	3	4
303	455394.66	2158431.01	1713
304	455394.12	2158436.05	
305	455392.88	2158436.13	
306	455376.91	2158432.66	
307	455376.8	2158437.72	
308	455376.29	2158437.62	
309	455376.73	2158440.57	
310	455376.69	2158442.23	
311	455372.19	2158442.29	
312	455375.32	2158519.37	
313	455375.9	2158533.48	
314	455379.78	2158534.66	
315	455408.88	2158541.13	
316	455421.03	2158534.2	
317	455422.02	2158534.25	
318	455425.78	2158535.14	
319	455425.26	2158537.5	
320	455415.77	2158543.09	
321	455435.25	2158548.89	
322	455437.89	2158537.94	
323	455442.37	2158538.99	
324	455446.16	2158539.86	
325	455443.12	2158551.16	
326	455453.44	2158554.22	
327	455456.14	2158542.76	
328	455460.88	2158544.27	
329	455457.16	2158560.53	
330	455409.07	2158546.47	
331	455408.64	2158548.21	
332	455440.47	2158557.7	
333	455439.31	2158561.57	
334	455412.91	2158553.68	
335	455413.58	2158556.13	
336	455407.48	2158554.78	
337	455405.05	2158567.59	
338	455403.59	2158567.72	
339	455401.25	2158567.47	
340	455398.93	2158566.65	
341	455396.32	2158564.8	
342	455395.02	2158563.21	
343	455393.82	2158560.84	
344	455393.26	2158557.32	
345	455394.11	2158553.4	
346	455396	2158550.5	
347	455398.44	2158548.64	
348	455401.9	2158547.39	
349	455403.7	2158547.33	
350	455403.95	2158546.47	
351	455385.34	2158542.89	
352	455382.26	2158542.03	
353	455373.89	2158539.07	
354	455373.72	2158537.9	
355	455369.91	2158509.47	
356	455368.88	2158484.85	
357	455366.97	2158437.36	
358	455371.8	2158437.3	
359	455372.06	2158426.49	
360	455393.25	2158431.1	
303	455394.66	2158431.01	

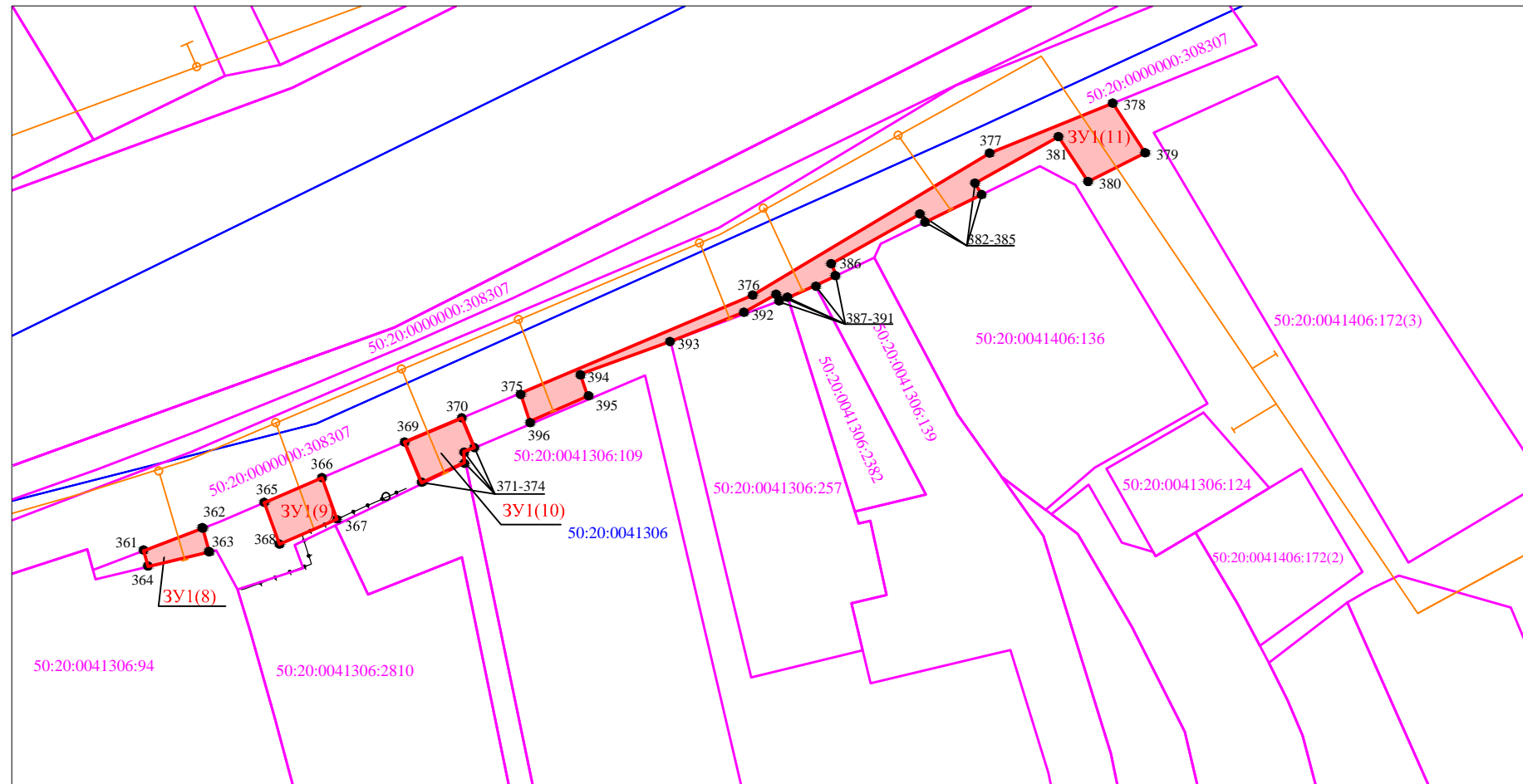
Масштаб 1:500
Условные обозначения:

- граница публичного сервитута
- охранный зона проектируемого газопровода
- обозначение земельного участка по сведениям ЕГРН
- характеристическая точка образуемого земельного участка
- обозначение кадастрового квартала
- проектируемый газопровод
- Общественно-деловая зона
- Производственная зона, зона инженерной и транспортной инфраструктур
- Производственная зона, зона инженерной и транспортной инфраструктур
- Охранный зона воздушной линии электропередачи 35 кВ Голицыно-Успенская.

Заявитель
Александрова Екатерина Александровна
по доверенности №12-07/164-1 от 13.12.2021г от АО "Мособлгаз"

Объект: «Газификация д. Малые Вяземы» Одинцовского городского округа Московской области.
 Местоположение: Российская Федерация, Московская область, г.о. Одинцово, д. Малые Вяземы
 Общая площадь: 7535 кв.м.

ЗУ1(1) - 2447 кв.м. ЗУ1(5) - 157 кв.м. ЗУ1(9) - 18 кв.м.
 ЗУ1(2) - 1967 кв.м ЗУ1(6) - 445 кв.м ЗУ1(10) - 16 кв.м
 ЗУ1(3) - 487 кв.м ЗУ1(7) - 1713 кв.м ЗУ1(11) - 90 кв.м
 ЗУ1(4) - 124 кв.м ЗУ1(8) - 8 кв.м ЗУ1(12) - 63 кв.м



Масштаб 1:500
 Условные обозначения:

Масштаб 1:500
 Условные обозначения:

- граница публичного сервитута
- охранный зона проектируемого газопровода
- обозначение земельного участка по сведениям ЕГРН
- характеристическая точка образуемого земельного участка
- обозначение кадастрового квартала
- проектируемый газопровод

Обозначение публичного сервитута ЗУ1(8)
 Каталог координат
 (Система координат МСК-50, зона 2)

Обозначение характерных точек границ	Координаты, м		Площадь контура, кв.м
	X	Y	
1	2	3	4
361	455544,11	2158279,68	8
362	455545,9	2158284,37	
363	455544,01	2158284,9	
364	455542,86	2158280,03	
361	455544,11	2158279,68	
361	455544,11	2158279,68	

Обозначение публичного сервитута ЗУ1(10)
 Каталог координат
 (Система координат МСК-50, зона 2)

Обозначение характерных точек границ	Координаты, м		Площадь контура, кв.м
	X	Y	
1	2	3	4
369	455552,76	2158300,44	16
370	455554,69	2158305,01	
371	455552,31	2158306	
372	455552,02	2158305,15	
373	455551,12	2158305,19	
374	455549,52	2158301,78	
369	455552,76	2158300,44	
369	455552,76	2158300,44	

Обозначение публичного сервитута ЗУ1(9)
 Каталог координат
 (Система координат МСК-50, зона 2)

Обозначение характерных точек границ	Координаты, м		Площадь контура, кв.м
	X	Y	
1	2	3	4
361	455547,94	2158289,28	18
362	455549,92	2158293,88	
363	455546,62	2158295,07	
364	455544,63	2158290,5	
361	455547,94	2158289,28	
361	455547,94	2158289,28	

Обозначение публичного сервитута ЗУ1(11)
 Каталог координат
 (Система координат МСК-50, зона 2)

Обозначение характерных точек границ	Координаты, м		Площадь контура, кв.м
	X	Y	
1	2	3	4
375	455556,65	2158309,65	90
376	455564,45	2158328,16	
377	455575,76	2158347,01	
378	455579,73	2158356,8	
379	455575,79	2158359,4	
380	455573,49	2158354,85	
381	455577,06	2158352,49	
382	455573,36	2158345,85	
383	455572,46	2158346,38	
384	455570,26	2158341,87	
385	455570,91	2158341,47	
386	455566,96	2158334,39	
387	455566,01	2158334,83	
388	455565,21	2158333,13	
389	455564,25	2158330,94	
390	455563,99	2158330,25	
391	455564,52	2158330,02	
392	455563,12	2158327,51	
393	455560,78	2158321,62	
394	455558,18	2158314,42	
395	455556,41	2158315,02	
396	455554,4	2158310,41	
375	455556,65	2158309,65	

Схема расположения границ публичного сервитута Лист 10

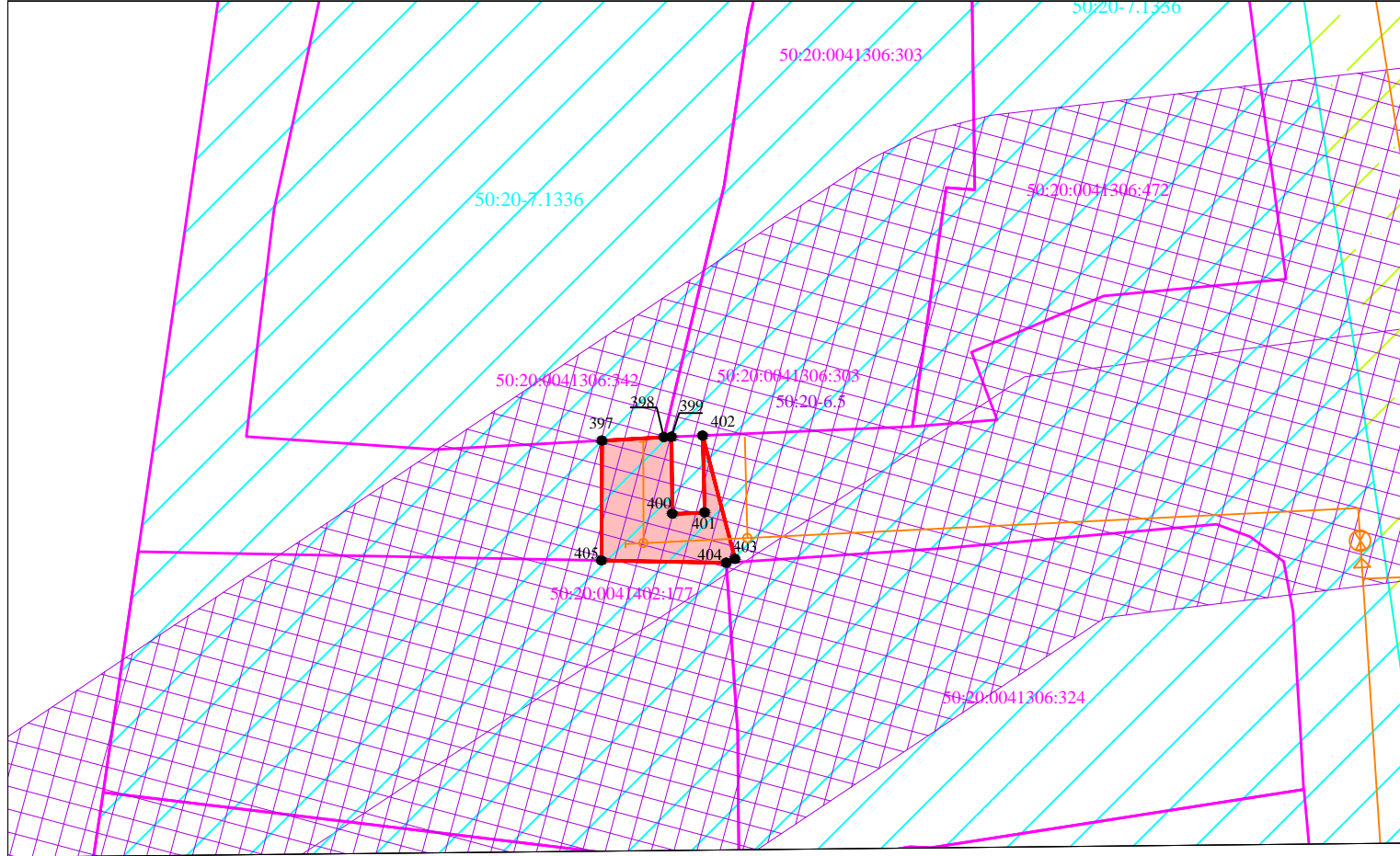
Утверждена

(наименование документа об утверждении, включая наименование
органов государственной власти или органов местного
самоуправления, принявших решение об утверждении схемы
или подписавших соглашение о перераспределении земельных участков)

от _____ № _____

Объект: «Газификация д. Малые Вяземы» Одинцовского городского округа Московской области.
Местоположение: Российская Федерация, Московская область, г.о. Одинцово, д. Малые Вяземы
Общая площадь: 7535 кв.м.

ЗУ1(1) - 2447 кв.м.	ЗУ1(5) - 157 кв.м.	ЗУ1(9) - 18 кв.м.
ЗУ1(2) - 1967 кв.м.	ЗУ1(6) - 445 кв.м.	ЗУ1(10) - 16 кв.м.
ЗУ1(3) - 487 кв.м.	ЗУ1(7) - 1713 кв.м.	ЗУ1(11) - 90 кв.м.
ЗУ1(4) - 124 кв.м.	ЗУ1(8) - 8 кв.м.	ЗУ1(12) - 63 кв.м.



Обозначение публичного сервитута ЗУ1(12)			
Каталог координат (Система координат МСК-50, зона 2)			
Обозначение характерных точек границ	Координаты, м		Площадь контура, кв.м
	X	Y	
1	2	3	4
397	455317,81	2158041,73	63
398	455318,05	2158046,18	
399	455318,07	2158046,74	
400	455312,55	2158046,79	
401	455312,65	2158049,12	
402	455318,17	2158048,97	
403	455309,31	2158051,3	
404	455309,02	2158050,67	
405	455309,19	2158041,69	
397	455317,81	2158041,73	

Масштаб 1:500

Условные обозначения:

- граница публичного сервитута
- охранная зона проектируемого газопровода
- 50:20:0041306:346 -обозначение земельного участка по сведениям ЕГРН
- 132 -характерная точка образуемого земельного участка
- 50:20:0041307 -обозначение кадастрового квартала
- проектируемый газопровод
- 50:20:07.1336 -Жилая зона
- Охранная зона воздушной линии электропередачи 35 кВ Голицыно-Успенская.

Заявитель
Александрина Екатерина Александровна
по доверенности №12-07/164-1 от 13.12.2021г от АО "Мособлгаз"