

## ОПИСАНИЕ МЕСТОПОЛОЖЕНИЯ ГРАНИЦ

*Публичный сервитут в целях размещения линейного объекта системы газоснабжения-«Распределительный газопровод низкого давления  $P \leq 0,005$  МПа» по адресу: Московская область, Одинцовский район, г. п. Кубинка, в районе д. Софьино*

(наименование объекта, местоположение границ которого описано (далее - объект))

### Раздел 1

Сведения об объекте		
№ п/п	Характеристики объекта	Описание характеристик
1	2	3
1	Местоположение объекта	Московская область, р-н Одинцовский, гп Кубинка, в районе д. Софьино
2	Площадь объекта $\pm$ величина погрешности определения площади ( $P \pm \Delta P$ )	$88 \text{ м}^2 \pm 6 \text{ м}^2$
3	Иные характеристики объекта	

**Раздел 2**

**Сведения о местоположении границ объекта**

**1. Система координат** МСК-50, зона 2

**2. Сведения о характерных точках границ объекта**

Обозначение характерных точек границ	Координаты, м		Метод определения координат характерной точки	Средняя квадратическая погрешность положения характерной точки (Mt), м	Описание обозначения точки на местности (при наличии)
	X	Y			
1	2	3	4	5	6
1	447 448,63	2 130 090,42	Метод спутниковых геодезических измерений (определений)	0,20	—
2	447 445,21	2 130 092,51		0,20	
3	447 443,33	2 130 089,04		0,20	
4	447 442,32	2 130 071,18		0,20	
5	447 446,19	2 130 068,70		0,20	
6	447 447,27	2 130 087,92		0,20	
1	447 448,63	2 130 090,42		0,20	
<b>3. Сведения о характерных точках части (частей) границы объекта</b>					
1	2	3	4	5	6
—	—	—	—	—	—







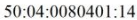


**Раздел 4**  
**План границ объекта**



**Масштаб 1:500**

**Используемые условные знаки и обозначения:**

-  - Существующие земельные участки по сведениям ЕГРН
-  - Границы публичного сервитута
-  - Характерная точка границ публичного сервитута
-  - Граница кадастрового квартала
-  - Обозначение кадастрового квартала
-  - Проектное местоположение инженерного сооружения
-  - Кадастровый номер земельного участка

Подпись \_\_\_\_\_ Дата « 31 » октября 20 22 г.

Место для оттиска печати (при наличии) лица, составившего описание местоположения границ объекта