

ОПИСАНИЕ МЕСТОПОЛОЖЕНИЯ ГРАНИЦ

Публичный сервитут в целях реконструкции существующих сетей канализации для реализации объекта «Организация ускоренного движения электропоездов на участке Москва-Одинцово Московской железной дороги» «I этап. Строительство III и IV главных путей на участке Кунцево-1 (четная горловина) – станция Одинцово (включ.)»

(наименование объекта, местоположение границ которого описано (далее - объект))

Раздел 1

Сведения об объекте

№ п/п	Характеристики объекта	Описание характеристик
1	2	3
1	Местоположение объекта	Московская область, Одинцово г
2	Площадь объекта ± величина погрешности определения площади ($P \pm \Delta P$)	142 м ² ± 4 м ²
3	Иные характеристики объекта	Вид объекта реестра границ: Зона с особыми условиями использования территории Содержание ограничений использования объектов недвижимости в пределах зоны или территории: Публичный сервитут в целях реконструкции существующих сетей канализации для реализации объекта железнодорожного транспорта общего пользования федерального значения «Организация ускоренного движения электропоездов на участке Москва-Одинцово Московской железной дороги» «I этап. Строительство III и IV главных путей на участке Кунцево-1 (четная горловина) – станция Одинцово (включ.)» сроком на 10 лет. Владелец публичного сервитута: Открытое акционерное общество "Российские железные дороги" (ИНН 7708503727, ОГРН 1037739877295), почтовый адрес: 170174, г. Москва, вн.тер.г. муниципальный округ Басманный, ул.Новая Басманная, д.2/1, стр.1, адрес электронной почты: dkrs-msk@msk.rzd.ru Земельные участки, образующие зону или территорию: 50:20:0010334:112

Раздел 2

Сведения о местоположении границ объекта

1. Система координат МСК-50, зона 2

2. Сведения о характерных точках границ объекта

Обозначение характерных точек границ	Координаты, м		Метод определения координат характерной точки	Средняя квадратическая погрешность положения характерной точки (Mt), м	Описание обозначения точки на местности (при наличии)
	X	Y			
1	2	3	4	5	6
1	461 168,53	2 176 837,50	Аналитический метод	0,10	—
2	461 159,59	2 176 824,16		0,10	
3	461 151,63	2 176 805,26		0,10	
4	461 154,98	2 176 804,04		0,10	
5	461 160,15	2 176 814,60		0,10	
6	461 169,56	2 176 833,78		0,10	
7	461 171,10	2 176 836,64		0,10	
1	461 168,53	2 176 837,50		0,10	

3. Сведения о характерных точках части (частей) границы объекта

1	2	3	4	5	6
—	—	—	—	—	—

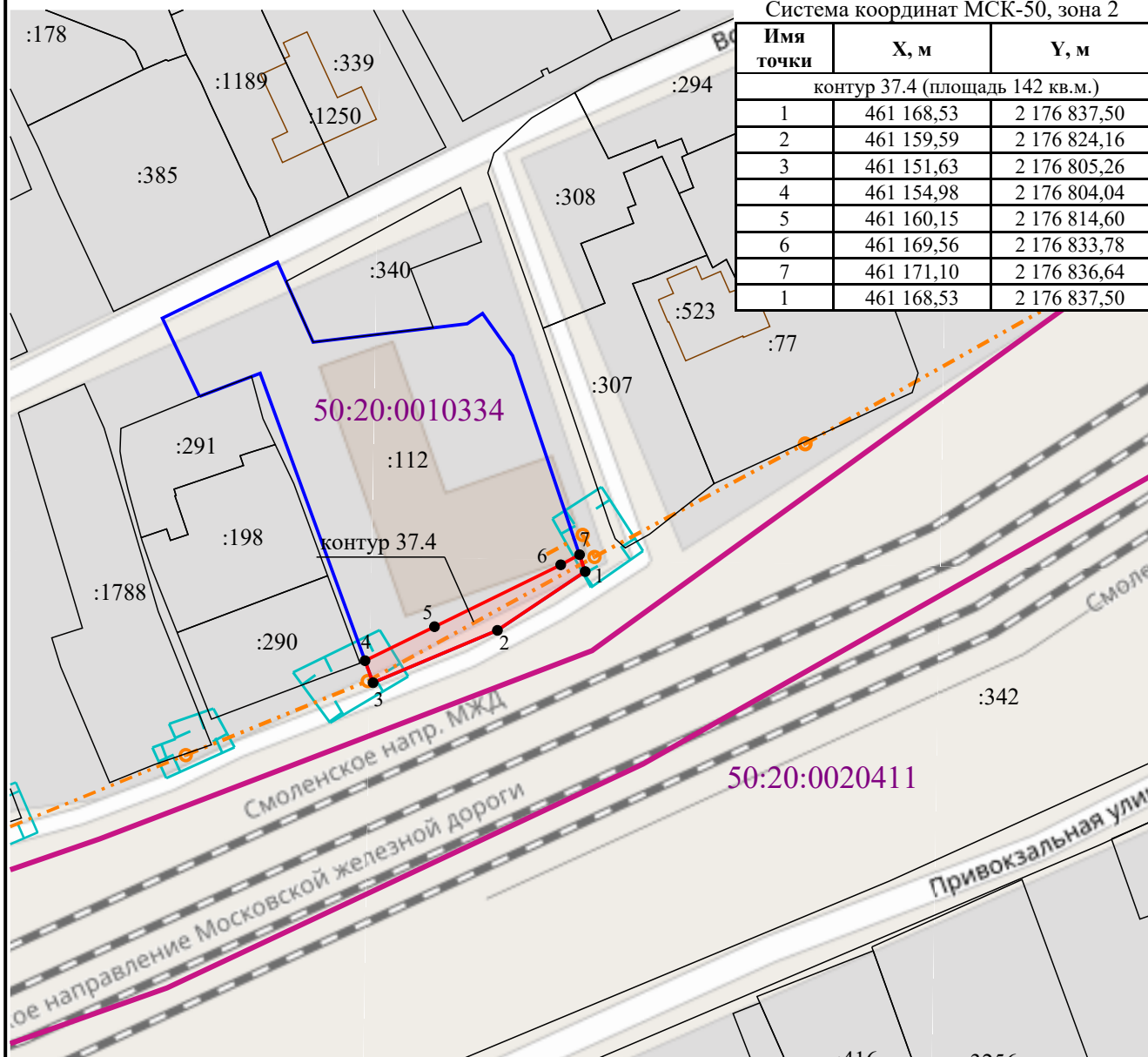
Прохождение границы		Описание прохождения границы
от точки	до точки	
1	2	3
—	—	—

Схема расположения границ публичного сервитута

Каталог координат характерных точек границ публичного сервитута







Система координат МСК-50, зона 2

Имя точки	X, м	Y, м
контур 37.4 (площадь 142 кв.м.)		
1	461 168,53	2 176 837,50
2	461 159,59	2 176 824,16
3	461 151,63	2 176 805,26
4	461 154,98	2 176 804,04
5	461 160,15	2 176 814,60
6	461 169,56	2 176 833,78
7	461 171,10	2 176 836,64
1	461 168,53	2 176 837,50



Масштаб 1:1 000

Условные обозначения:

-  - границы публичного сервитута
-  - границы земельного участка, в отношении которого испрашивается публичный сервитут
-  - поворотная точка границ публичного сервитута
-  - границы земельных участков, сведения о которых содержатся в ЕГРН
-  - границы кадастрового квартала
-  - проектируемые сети канализации
- 50:20:0010334 - обозначение кадастрового квартала