



**АДМИНИСТРАЦИЯ
ОДИНЦОВСКОГО ГОРОДСКОГО ОКРУГА
МОСКОВСКОЙ ОБЛАСТИ**

**ПОСТАНОВЛЕНИЕ
от 19.12.2022 № 7520**

об установлении публичного сервитута в порядке главы V.7. Земельного кодекса Российской Федерации по адресу (местоположение): Московская область, Одинцовский городской округ, г. Одинцово в пользу Открытого акционерного общества "Российские железные дороги" в целях переустройства сетей ливневой канализации для реализации объекта железнодорожного транспорта общего пользования федерального значения "Организация ускоренного движения электропоездов на участке Москва - Одинцово Московской железной дороги" "I этап. Строительство III и IV главных путей на участке Кунцево-1 (четная горловина) - станция Одинцово (включ.)"

В соответствии с Земельным кодексом Российской Федерации, Федеральным законом от 06.10.2003 № 131-ФЗ «Об общих принципах организации местного самоуправления в Российской Федерации», Законом Московской области № 23/96-ОЗ «О регулировании земельных отношений в Московской области», руководствуясь Уставом Одинцовского городского округа Московской области, учитывая ходатайство Открытого акционерного общества "Российские железные дороги" (ОГРН: 1037739877295, ИНН: 7708503727) от 22.11.2022 № Р001-7170155461-66349707,

ПОСТАНОВЛЯЮ:

1. Установить публичный сервитут на срок 120 месяцев в отношении части земельного участка КN№ 50:20:0030210:128, в пользу Открытого акционерного общества

"Российские железные дороги", в целях переустройства сетей ливневой канализации для реализации объекта железнодорожного транспорта общего пользования федерального значения "Организация ускоренного движения электропоездов на участке Москва - Одинцово Московской железной дороги" "I этап. Строительство III и IV главных путей на участке Кунцево-1 (четная горловина) - станция Одинцово (включ.)", в границах в соответствии с приложением к настоящему Постановлению.

Срок, в течение которого использование части земельного участка К№ 50:20:0030210:128, указанного в абзаце 1 пункта 1 настоящего Постановления и (или) расположенных на нем объектов недвижимого имущества в соответствии с их разрешенным использованием будет невозможно или существенно затруднено (при возникновении таких обстоятельств) в связи с осуществлением сервитута: 2 месяца.

Установление сервитута осуществляется на основании Распоряжения Федерального агентства железнодорожного транспорта от 27.11.2019 № ВЧ-218-р "Об утверждении откорректированной документации по планировке территории (проект планировки территории и проект межевания территории) для объекта: "Организация ускоренного движения электропоездов на участке Москва - Одинцово" в рамках реализации проекта "Развитие Московского транспортного узла".

Открытое акционерное общество "Российские железные дороги": - обязано привести часть земельного участка К№ 50:20:0030210:128, указанного в абзаце 1 пункта 1 настоящего Постановления в состояние, пригодное для использования в соответствии с видом разрешенного использования, в срок не позднее чем 3 месяца после завершения деятельности, для осуществления которой установлен публичный сервитут; - направить в Администрацию Одинцовского городского округа Московской области подготовленные в соответствии с Приложением к настоящему Постановлению сведения о границах публичного сервитута в электронном виде в формате XML в течении трех рабочих дней с момента принятия настоящего Постановления.

2. Администрации в течение 5 рабочих дней направить копию настоящего Постановления в Управление Федеральной службы государственной регистрации, кадастра и картографии по Московской области для внесения сведений об установлении публичного сервитута в отношении земельного участка, указанного в пункте 1 настоящего Постановления, в Единый государственный реестр недвижимости.

3. Администрации в течение 5 рабочих дней разместить настоящее Постановление на официальном информационном сайте администрации - <http://www.odin.ru> в информационно-телекоммуникационной сети «Интернет».

4. Комитету по управлению муниципальным имуществом Администрации Одинцовского городского округа Московской области в течение 5 рабочих дней направить владельцу публичного сервитута копию настоящего Постановления, сведения о лицах, являющихся правообладателями земельных участков, сведения о лицах, подавших заявления об учете их прав (обременений прав) на земельные участки, способах связи с ними, копии документов, подтверждающих права указанных лиц на земельные участки.

5. Контроль за выполнением настоящего Постановления возложить на заместителя Главы Администрации – начальника Управления правового обеспечения Администрации Одинцовского городского округа Тесля А.А.

Глава Одинцовского
городского округа



А.Р. Иванов

ОПИСАНИЕ МЕСТОПОЛОЖЕНИЯ ГРАНИЦ

Публичный сервитут в целях переустройства сетей ливневой канализации для реализации объекта «Организация ускоренного движения электропоездов на участке Москва-Одинцово Московской железной дороги» «I этап. Строительство III и IV главных путей на участке Кунцево-1 (четная горловина) – станция Одинцово (включ.)»

(наименование объекта, местоположение границ которого описано (далее - объект))

Раздел 1

Сведения об объекте

Сведения об объекте		
№ п/п	Характеристики объекта	Описание характеристик
1	2	3
1	Местоположение объекта	Московская область, Одинцово г
2	Площадь объекта ± величина погрешности определения площади ($P \pm \Delta P$)	407 м ² ± 7 м ²
3	Иные характеристики объекта	Вид объекта реестра границ: Зона с особыми условиями использования территории Содержание ограничений использования объектов недвижимости в пределах зоны или территории: Публичный сервитут в целях переустройства сетей ливневой канализации для реализации объекта «Организация ускоренного движения электропоездов на участке Москва-Одинцово Московской железной дороги» «I этап. Строительство III и IV главных путей на участке Кунцево-1 (четная горловина) – станция Одинцово (включ.)» сроком на 10 лет. Обладатель публичного сервитута: Открытое акционерное общество "Российские железные дороги" (ИНН 7708503727, ОГРН 1037739877295), почтовый адрес: 170174, г. Москва, вн.тер.г. муниципальный округ Басманный, ул.Новая Басманная, д.2/1, стр.1, адрес электронной почты: dkrs-msk@msk.rzd.ru Земельные участки, образующие зону или территорию: 50:20:0030210:128

Раздел 2

Сведения о местоположении границ объекта

1. Система координат МСК-50, зона 2

2. Сведения о характерных точках границ объекта

Обозначение характерных точек границ	Координаты, м		Метод определения координат характерной точки	Средняя квадратическая погрешность положения характерной точки (Mt), м	Описание обозначения точки на местности (при наличии)
	X	Y			
1	2	3	4	5	6
1	460 063,41	2 174 765,59	Аналитический метод	0,10	—
2	460 035,48	2 174 732,99		0,10	
3	460 046,84	2 174 730,28		0,10	
4	460 066,14	2 174 753,53		0,10	
5	460 070,76	2 174 759,32		0,10	
1	460 063,41	2 174 765,59		0,10	

3. Сведения о характерных точках части (частей) границы объекта

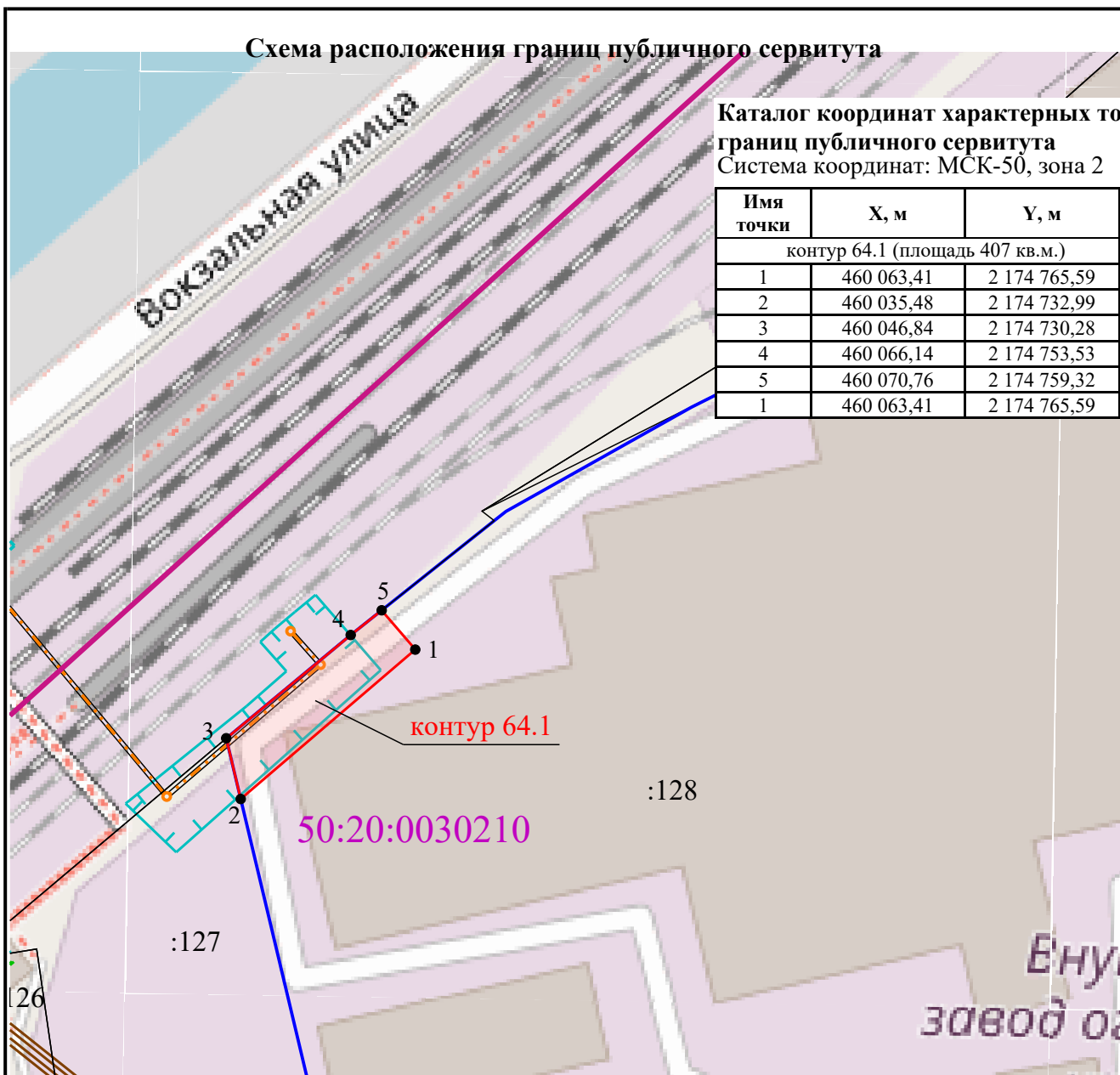
1	2	3	4	5	6
—	—	—	—	—	—

Прохождение границы		Описание прохождения границы
от точки	до точки	
1	2	3
1	1	-

Схема расположения границ публичного сервитута







Каталог координат характерных точек
границ публичного сервитута
Система координат: МСК-50, зона 2

Имя точки	X, м	Y, м
контур 64.1 (площадь 407 кв.м.)		
1	460 063,41	2 174 765,59
2	460 035,48	2 174 732,99
3	460 046,84	2 174 730,28
4	460 066,14	2 174 753,53
5	460 070,76	2 174 759,32
1	460 063,41	2 174 765,59



Масштаб 1:1 200

Условные обозначения:

-  - границы публичного сервитута
-  - границы земельного участка, в отношении которого испрашивается публичный сервитут
-  - поворотная точка границ публичного сервитута
-  - границы земельных участков, сведения о которых содержатся в ЕГРН
-  - границы кадастрового квартала
- 50:20:0030210 - обозначение кадастрового квартала
-  - проектируемые сети ливневой канализации