



**АДМИНИСТРАЦИЯ
ОДИНЦОВСКОГО ГОРОДСКОГО ОКРУГА
МОСКОВСКОЙ ОБЛАСТИ**

**ПОСТАНОВЛЕНИЕ
от 28.12.2022 № 7745**

об установлении публичного сервитута в порядке главы V.7. Земельного кодекса Российской Федерации по адресу (местоположение): Московская область, Одинцовский городской округ, д. Шараповка в пользу Акционерного общества «Мособлгаз» в целях размещения линейного объекта (Газопровод среднего давления $P \leq 0,3$ МПа по адресу: Московская область, Одинцовский городской округ, д. Шараповка)

В соответствии с Земельным кодексом Российской Федерации, Федеральным законом от 06.10.2003 № 131-ФЗ «Об общих принципах организации местного самоуправления в Российской Федерации», Законом Московской области № 23/96-ОЗ «О регулировании земельных отношений в Московской области», руководствуясь Уставом Одинцовского городского округа Московской области, учитывая ходатайство Акционерного общества «Мособлгаз» (ИНН 5032292612, ОГРН 1175024034734) от 24.11.2022 № P001-8312869498-66431907,

ПОСТАНОВЛЯЮ:

1. Установить публичный сервитут на срок 588 месяцев в отношении земельного участка КN№ 50:20:0041515:4805 на площади 1675 кв.м, в пользу Акционерного общества «Мособлгаз», в целях размещения линейного объекта (Газопровод среднего давления $P \leq 0,3$ МПа по адресу: Московская область, Одинцовский городской округ, д. Шараповка), в границах в соответствии с приложением к настоящему Постановлению.

Срок, в течение которого использование земельного участка КN№ 50:20:0041615:4805, указанного в пункте 1 абзаца 1 настоящего постановления, и (или) расположенных на нем объектов недвижимого имущества в соответствии с его разрешенным использованием будет

невозможно или существенно затруднено (при возникновении таких обстоятельств) в связи с осуществлением сервитута: 2 месяца

Порядок установления зон с особыми условиями использования территорий и содержание ограничений прав на земельные участки в границах таких зон, в целях размещения газораспределительных сетей определен Постановлением Правительства Российской Федерации от 20.11.2000 № 878 «Об утверждении Правил охраны газораспределительных сетей».

Акционерное общество «Мособлгаз»: - обязано привести земельный участок К№ 50:20:0041615:4805, указанный в пункте 1 абзаца 1 настоящего постановления в состояние, пригодное для использования в соответствии с видом разрешенного использования, в срок не позднее чем 3 месяца после завершения деятельности, для осуществления которой установлен публичный сервитут; - направить в Администрацию Одинцовского городского округа Московской области подготовленные в соответствии с Приложением к настоящему Постановлению сведения о границах публичного сервитута в электронном виде в формате XML в течении трех рабочих дней с момента принятия настоящего Постановления.


2. Администрации в течение 5 рабочих дней направить копию настоящего Постановления в Управление Федеральной службы государственной регистрации, кадастра и картографии по Московской области для внесения сведений об установлении публичного сервитута в отношении земельного участка, указанного в пункте 1 настоящего Постановления, в Единый государственный реестр недвижимости.

3. Администрации в течение 5 рабочих дней разместить настоящее Постановление на официальном информационном сайте администрации - <http://www.odin.ru> в информационно-телекоммуникационной сети «Интернет».

4. Комитету по управлению муниципальным имуществом Администрации Одинцовского городского округа Московской области в течение 5 рабочих дней направить владельцу публичного сервитута копию настоящего Постановления, сведения о лицах, являющихся правообладателями земельных участков, сведения о лицах, подавших заявления об учете их прав (обременений прав) на земельные участки, способах связи с ними, копии документов, подтверждающих права указанных лиц на земельные участки.

5. Контроль за выполнением настоящего Постановления возложить на заместителя Главы Администрации – начальника Управления правового обеспечения Администрации Одинцовского городского округа Тесля А.А.

Глава Одинцовского
городского округа



А.Р. Иванов

ОПИСАНИЕ МЕСТОПОЛОЖЕНИЯ ГРАНИЦ

Публичный сервитут в целях размещения газопровода среднего давления $P \leq 0,5$ МПа

(наименование объекта, местоположение границ которого описано (далее – объекта))

Раздел 1

Сведения об объекте		
№ п/п	Характеристика объекта	Описание характеристики
1	2	3
1	Местоположение объекта	Московская область, Одинцовский р-н, Шараповка д
2	Площадь объекта \pm величина погрешности определения площади ($P \pm \Delta P$)	451 198 м ² \pm 15 м ²
3	Иные характеристики объекта	

Раздел 2

Сведения о местоположении границ объекта

1. Система координат МСК-50, зона 2					
2. Сведения о характерных точках границ объекта					
Обозначение характерных точек границ	Координаты, м		Метод определения координат характерной точки	Средняя квадратическая погрешность положения характерной точки (M _t), м	Описание обозначения точки на местности (при наличии)
	X	Y			
1	2	3	4	5	6
1	456983,77	2155522,69	Аналитический метод	0,10	—
2	456958,81	2155572,88		0,10	
3	456937,47	2155583,55		0,10	
4	456908,23	2155610,58		0,10	
5	456884,50	2155624,06		0,10	
6	456860,46	2155629,38		0,10	
7	456826,55	2155651,55		0,10	
8	456802,23	2155662,88		0,10	
9	456733,38	2155688,66		0,10	
10	456714,10	2155700,59		0,10	
11	456712,72	2155699,88		0,10	
12	456711,47	2155698,40		0,10	
13	456715,68	2155693,73		0,10	
14	456730,52	2155684,53		0,10	
15	456800,40	2155658,22		0,10	
16	456824,30	2155647,09		0,10	
17	456832,95	2155641,32		0,10	
18	456838,48	2155638,03		0,10	
19	456843,11	2155634,64		0,10	
20	456858,07	2155624,99		0,10	
21	456883,16	2155619,25		0,10	
22	456903,22	2155607,58		0,10	
23	456902,83	2155607,17		0,10	
24	456906,20	2155604,85		0,10	
25	456906,92	2155604,19		0,10	
26	456907,34	2155604,63		0,10	
27	456934,71	2155579,24		0,10	
28	456954,96	2155569,18		0,10	
29	456955,05	2155569,00		0,10	
30	456954,10	2155568,62		0,10	
31	456955,58	2155564,90		0,10	
32	456956,85	2155565,41		0,10	
33	456977,14	2155524,77		0,10	
34	456976,36	2155524,38		0,10	
35	456978,16	2155520,80		0,10	
36	456978,91	2155521,22		0,10	
37	456979,33	2155520,38		0,10	
1	456983,77	2155522,69	0,10		

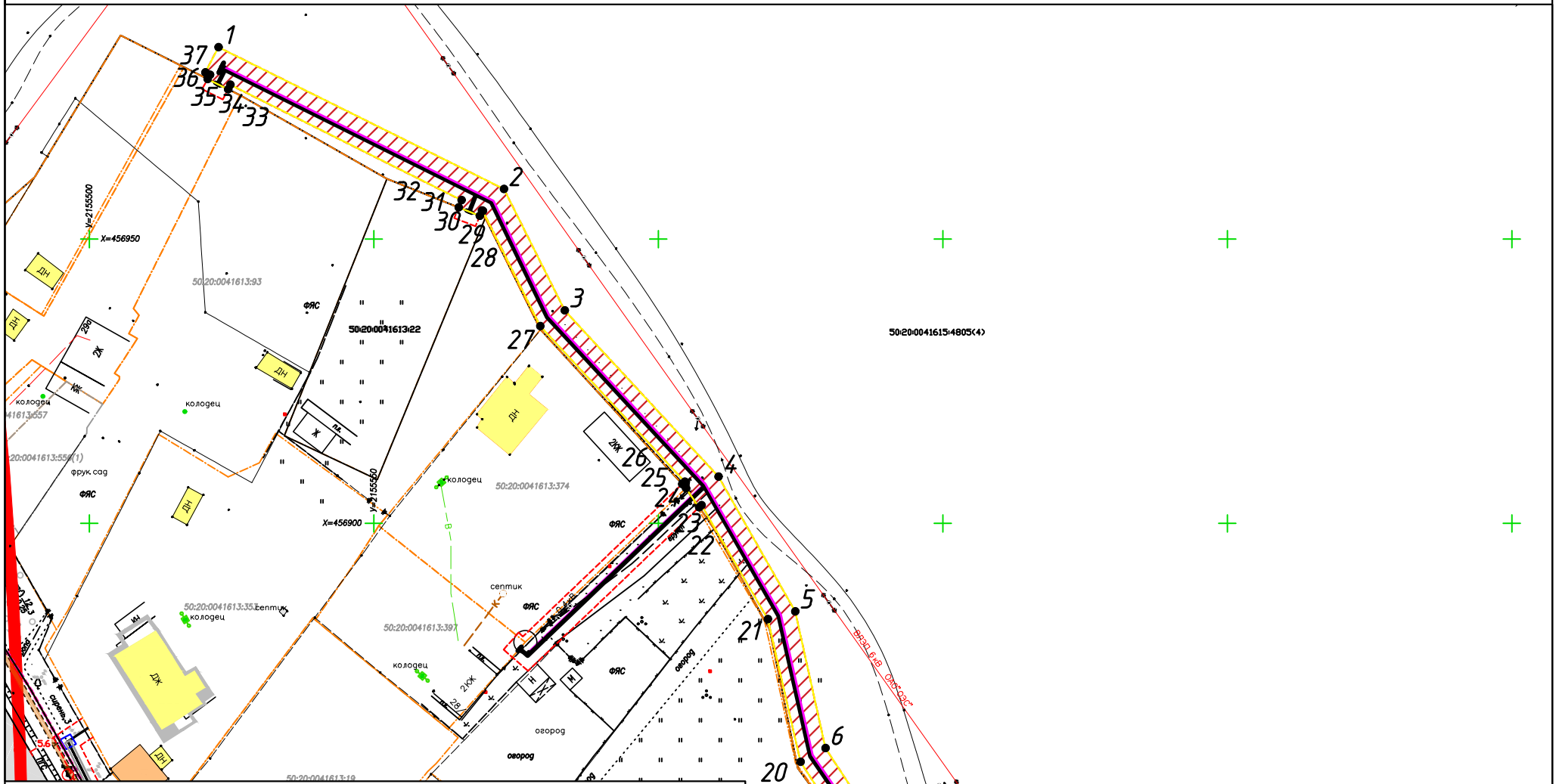


Схема границ сервитута на кадастровом плане территории

Объект: Догазификация населенного пункта - д. Шарاپовка, расположенный по адресу: Московская область, Одинцовский г.о. Газопровод среднего давления $P \leq 0,3$ МПа

Местоположение / кадастровый №:
Российская Федерация, Московская область, р-н Одинцовский, д. Шараповка, зу 50:20:004.1615:4805

Условный номер земельного участка ЗУ1

Площадь земельного участка:
1675,30 м²

N	X	Y		22	456903,22	2155607,58
1	456983,77	2155522,69		23	456902,83	2155607,17
2	456958,81	2155572,88		24	456906,20	2155604,85
3	456937,47	2155583,55		25	456906,92	2155604,19
4	456908,23	2155610,58		26	456907,34	2155604,63
5	456884,50	2155624,06		27	456934,71	2155579,24
6	456860,46	2155629,38		28	456954,96	2155569,18
7	456826,55	2155651,55		29	456955,05	2155569,00
8	456802,23	2155662,88		30	456954,10	2155568,62
9	456733,38	2155688,66		31	456955,58	2155564,90
10	456714,10	2155700,59		32	456956,85	2155565,41
11	456712,72	2155699,88		33	456977,14	2155524,77
12	456711,47	2155698,40		34	456976,36	2155524,38
13	456715,68	2155693,73		35	456978,16	2155520,80
14	456730,52	2155684,53		36	456978,91	2155521,22
15	456800,40	2155658,22		37	456979,33	2155520,38
16	456824,30	2155647,09		1	456983,77	2155522,69
17	456832,95	2155641,32				
18	456838,48	2155638,03				
19	456843,11	2155634,64				
20	456858,07	2155624,99				
21	456883,16	2155619,25				

Условные обозначения:



- граница части испрашиваемого земельного участка

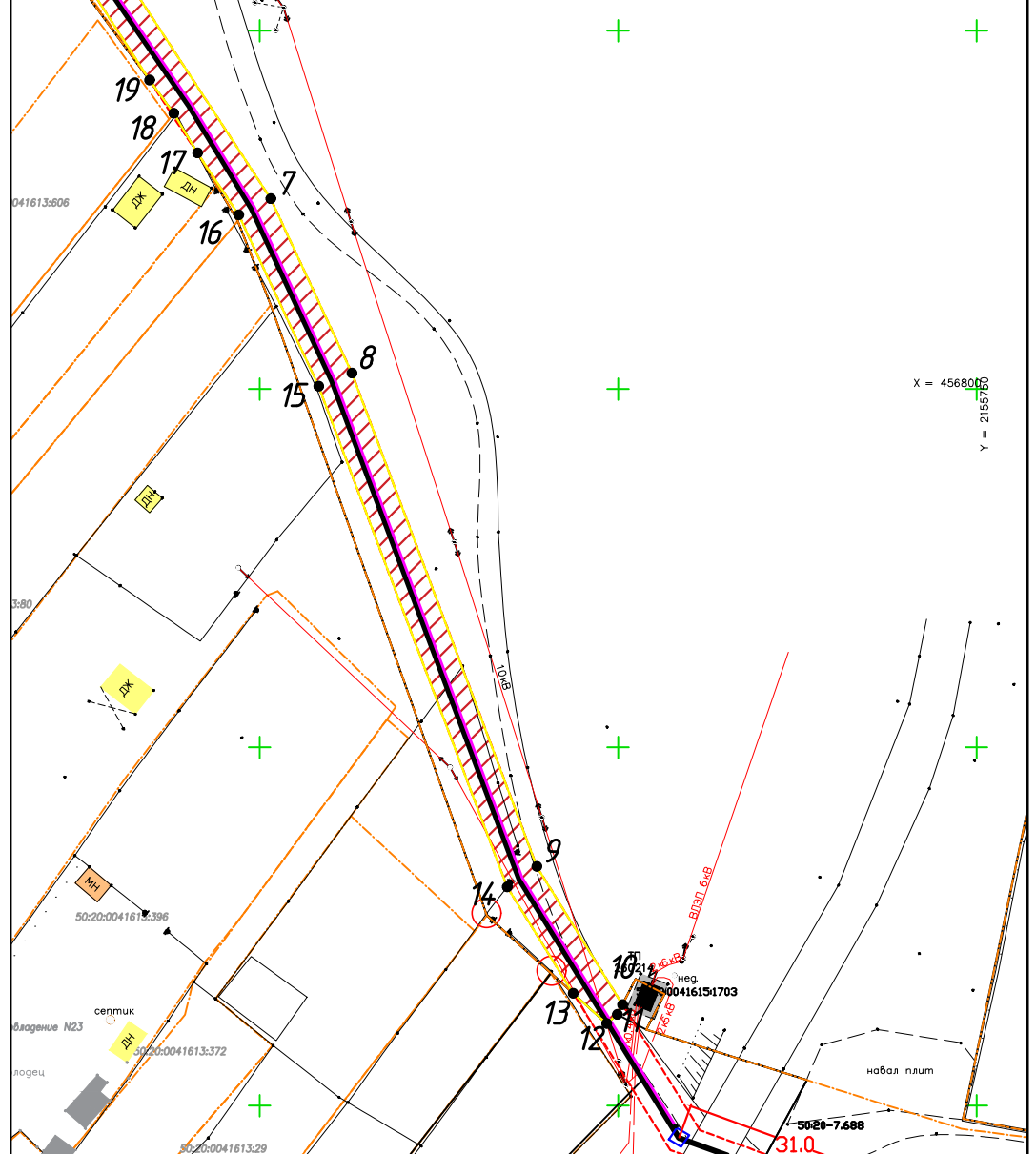
37



- номер и обозначение характерной точки границы испрашиваемого земельного участка

50:20:004.1615:4805

- кадастровый номер земельного участка, согласно кадастровым сведениям



М 1:500
Система координат МСК -50 зона