

Утверждена

(наименование документа об утверждении, включая наименования органов государственной власти или

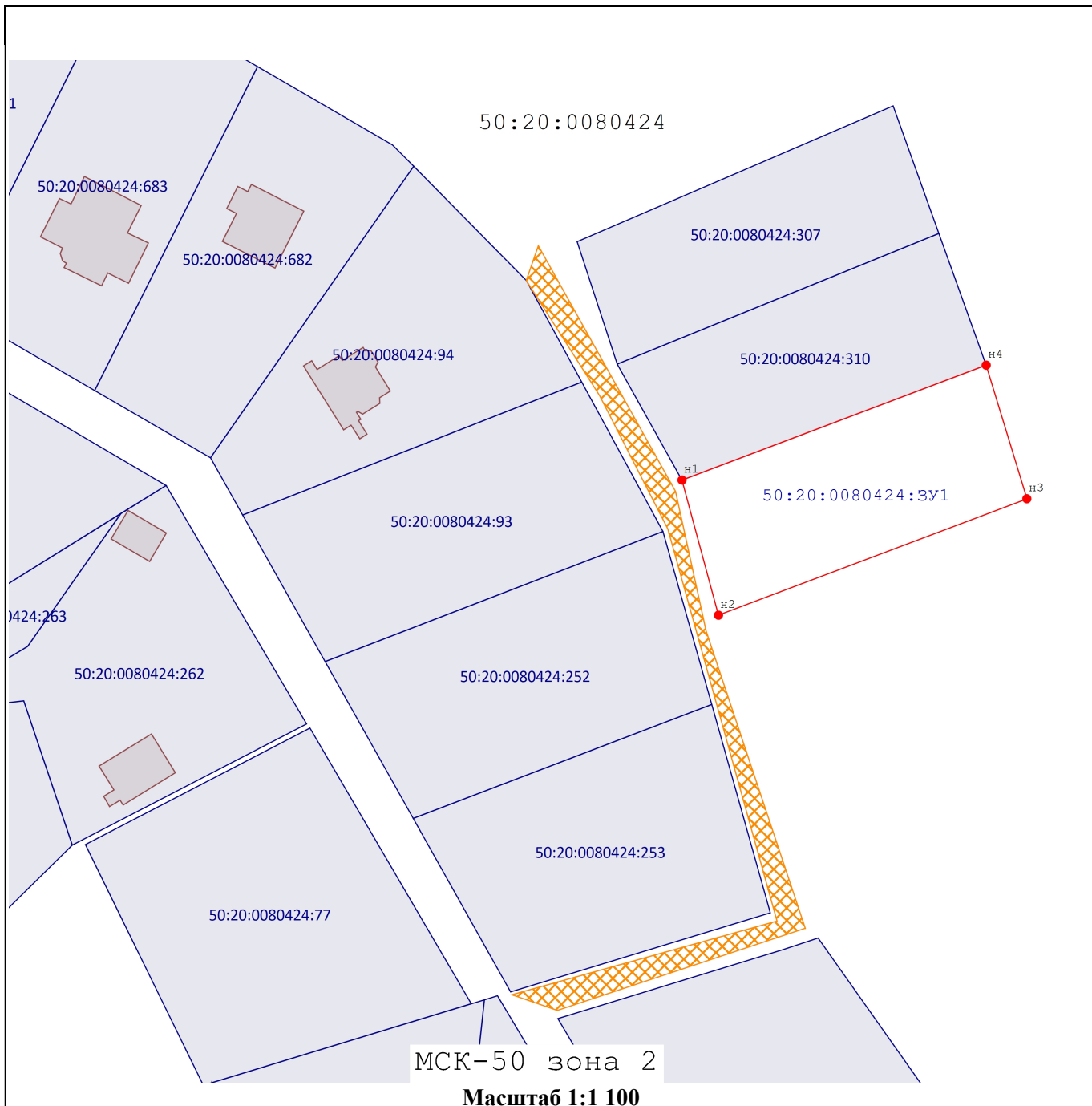
органов местного самоуправления, принявших решение об утверждении схемы или

подписавших соглашение о перераспределении земельных участков)









от _____ № _____

Схема расположения земельного участка или земельных участков на кадастровом плане территории

Площадь земельного участка		1 500 м ²	
Обозначение характерных точек границ	Координаты, МСК-50 зона 2, м		
	X	Y	
1	2	3	
н1	469 023,49	2 134 888,34	
н2	468 998,97	2 134 894,95	
н3	469 020,10	2 134 950,85	
н4	469 044,34	2 134 943,48	
н1	469 023,49	2 134 888,34	



Условные обозначения:

-  - характерная точка границы земельного участка, сведения о которой отсутствуют в ЕГРН, местоположение которой определено при кадастровых работах (новая характерная точка)
-  - часть границы, сведения ЕГРН о которой позволяют однозначно определить ее положение на местности
-  - часть границы, местоположение которой определено при выполнении кадастровых работ
-  - Граница кадастрового квартала
-  - Объекты капитального строительства согласно сведениям ЕГРН
-  - Земли общего пользования (подъезд)
-  - Обозначение кадастрового квартала
-  - Надписи кадастрового номера земельного участка