



**АДМИНИСТРАЦИЯ  
ОДИНЦОВСКОГО ГОРОДСКОГО ОКРУГА  
МОСКОВСКОЙ ОБЛАСТИ**

**ПОСТАНОВЛЕНИЕ  
от 12.12.2022 № 7315**

об установлении публичного сервитута в порядке главы V.7. Земельного кодекса Российской Федерации по адресу (местоположение): Московская область, Одинцовский городской округ, с. Ершово в пользу Акционерного общества «Мособлгаз» в целях размещения линейного объекта (Распределительный газопровод высокого давления  $P \leq 0,6$  МПа, МРП, газопровод низкого давления  $P \leq 0,005$  МПа, расположенные по адресу: Московская область, Одинцовский городской округ, с. Ершово. Догазификация населенного пункта – с. Ершово)

В соответствии с Земельным кодексом Российской Федерации, Федеральным законом от 06.10.2003 № 131-ФЗ «Об общих принципах организации местного самоуправления в Российской Федерации», Законом Московской области № 23/96-ОЗ «О регулировании земельных отношений в Московской области», руководствуясь Уставом Одинцовского городского округа Московской области, учитывая ходатайство Акционерного общества «Мособлгаз» (ИНН 5032292612, ОГРН 1175024034734) от 10.11.2022 № P001-8312869498-65952790,

**ПОСТАНОВЛЯЮ:**

1. Установить публичный сервитут на срок 120 месяцев в отношении части земельного участка КН№ 50:20:0050509:110, в пользу Акционерного общества «Мособлгаз», в

целях размещения линейного объекта (Распределительный газопровод высокого давления  $P \leq 0,6$  МПа, МРП, газопровод низкого давления  $P \leq 0,005$  МПа, расположенные по адресу: Московская область, Одинцовский городской округ, с. Ершово. Догазификация населенного пункта – с. Ершово), в границах в соответствии с приложением к настоящему Постановлению.

Срок, в течение которого использование части земельного участка К№ 50:20:0050509:110, указанного в абзаце 1 пункта 1 постановления и (или) расположенных на них объектов недвижимого имущества в соответствии с его разрешенным использованием будет невозможно или существенно затруднено (при возникновении таких обстоятельств) в связи с осуществлением сервитута: 3 месяца

Порядок установления зон с особыми условиями использования территорий и содержание ограничений прав на земельные участки в границах таких зон, в целях размещения газораспределительных сетей определен Постановлением Правительства Российской Федерации от 20.11.2000 № 878 «Об утверждении Правил охраны газораспределительных сетей».

Акционерное общество «Мособлгаз»: - обязано привести часть земельного участка К№ 50:20:0050509:110, указанного в абзаце 1 пункта 1 постановления в состояние, пригодное для использования в соответствии с видом разрешенного использования, в срок не позднее чем 3 месяца после завершения деятельности, для осуществления которой установлен публичный сервитут; - направить в Администрацию Одинцовского городского округа Московской области подготовленные в соответствии с Приложением к настоящему Постановлению сведения о границах публичного сервитута в электронном виде в формате XML в течении трех рабочих дней с момента принятия настоящего Постановления.

2. Администрации в течение 5 рабочих дней направить копию настоящего Постановления в Управление Федеральной службы государственной регистрации, кадастра и картографии по Московской области для внесения сведений об установлении публичного сервитута в отношении земельного участка, указанного в пункте 1 настоящего Постановления, в Единый государственный реестр недвижимости.

3. Администрации в течение 5 рабочих дней разместить настоящее Постановление на официальном информационном сайте администрации - <http://www.odin.ru> в информационно-телекоммуникационной сети «Интернет».

4. Комитету по управлению муниципальным имуществом Администрации Одинцовского городского округа Московской области в течение 5 рабочих дней направить владельцу публичного сервитута копию настоящего Постановления, сведения о лицах, являющихся правообладателями земельных участков, сведения о лицах, подавших заявления об учете их прав (обременений прав) на земельные участки, способах связи с ними, копии документов, подтверждающих права указанных лиц на земельные участки.

5. Контроль за выполнением настоящего Постановления возложить на заместителя Главы Администрации – начальника Управления правового обеспечения Администрации Одинцовского городского округа Тесля А.А.

Глава Одинцовского  
городского округа



А.Р. Иванов

## ОПИСАНИЕ МЕСТОПОЛОЖЕНИЯ ГРАНИЦ

*Публичный сервитут в целях размещения объекта «Распределительный газопровод высокого давления  $P \leq 0,6$  МПа, МРП, газопровод низкого давления  $P \leq 0,005$  МПа, расположенные по адресу: Московская область, городской округ Одинцовский, село Ершово. Догазификация населенного пункта - с. Ершово»*

(наименование объекта, местоположение границ которого описано (далее - объект))

### Раздел 1

#### Сведения об объекте

№ п/п	Характеристики объекта	Описание характеристик
1	2	3
1	Местоположение объекта	Московская область, Одинцовский г.о., Ершово с
2	Площадь объекта $\pm$ величина погрешности определения площади ( $P \pm \Delta P$ )	341 м <sup>2</sup> $\pm$ 13 м <sup>2</sup>
3	Иные характеристики объекта	Вид объекта реестра границ: Зона с особыми условиями использования территории Содержание ограничений использования объектов недвижимости в пределах зоны или территории: Публичный сервитут в целях размещения объекта «Распределительный газопровод высокого давления $P \leq 0,6$ МПа, МРП, газопровод низкого давления $P \leq 0,005$ МПа, расположенные по адресу: Московская область, городской округ Одинцовский, село Ершово. Догазификация населенного пункта - с. Ершово» Наименование охраняемого объекта: Распределительный газопровод высокого давления $P \leq 0,6$ МПа, МРП, газопровод низкого давления $P \leq 0,005$ МПа

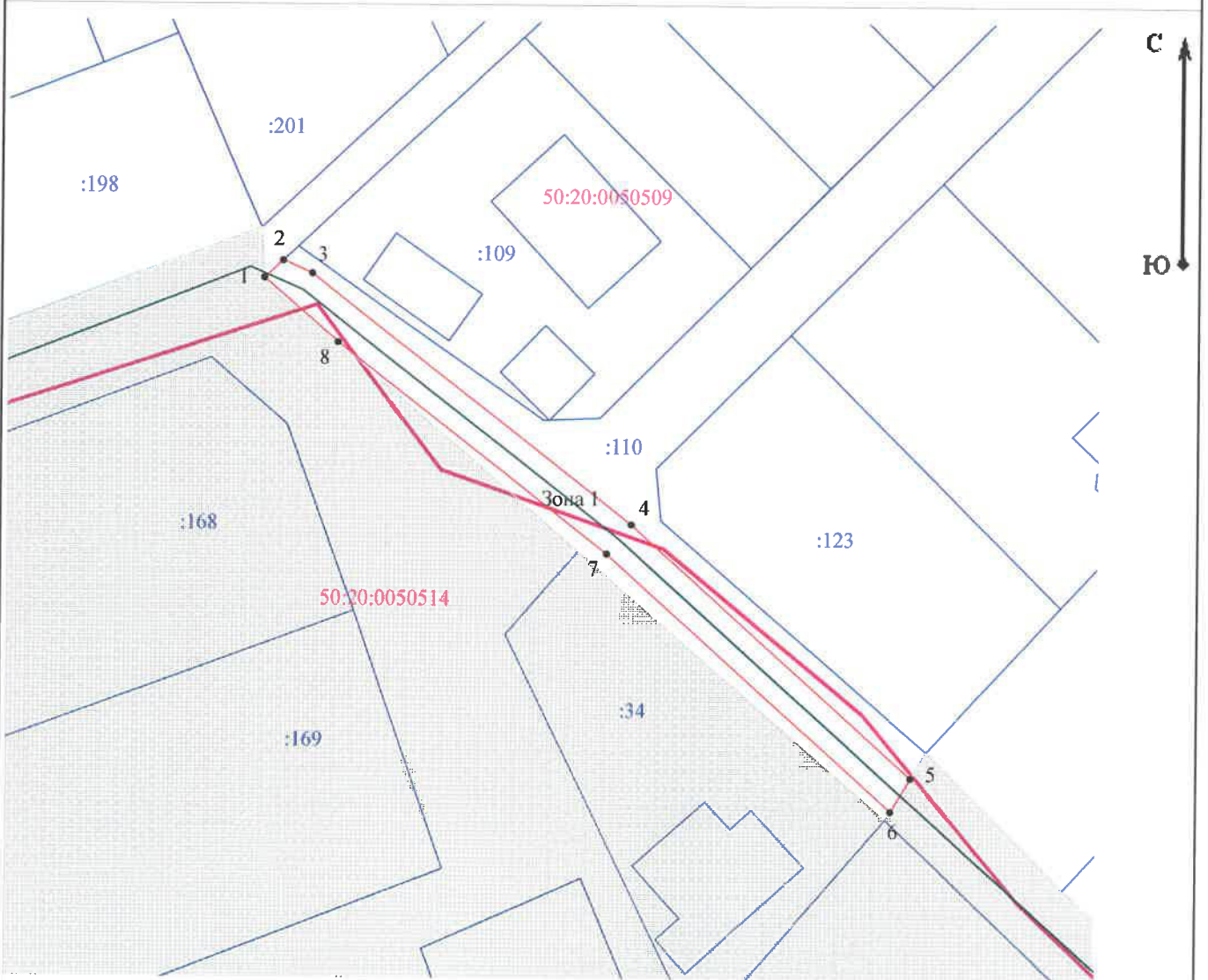
**Раздел 2**

**Сведения о местоположении границ объекта**

<b>1. Система координат</b> МСК-50, зона 2					
<b>2. Сведения о характерных точках границ объекта</b>					
Обозначение характерных точек границ	Координаты, м		Метод определения координат характерной точки	Средняя квадратическая погрешность положения характерной точки (Mt), м	Описание обозначения точки на местности (при наличии)
	X	Y			
1	2	3	4	5	6
1	471 736,32	2 148 373,70	Аналитический метод	0,20	—
2	471 738,14	2 148 375,65		0,20	
3	471 736,79	2 148 378,76		0,20	
4	471 710,56	2 148 412,46		0,20	
5	471 684,01	2 148 442,06		0,20	
6	471 680,50	2 148 439,98		0,20	
7	471 707,49	2 148 409,89		0,20	
8	471 729,58	2 148 381,52		0,20	
1	471 736,32	2 148 373,70		0,20	
<b>3. Сведения о характерных точках части (частей) границы объекта</b>					
1	2	3	4	5	6
—	—	—	—	—	—











**Раздел 4**  
**План границ объекта**



**Масштаб 1:700**

**Используемые условные знаки и обозначения:**

-  **Зона I** - Обозначение вновь образованной части границы ЗОУИТ
-  - Вновь образованная часть контура публичного сервитута, сведения о которой достаточны для определения ее местоположения
-  **1** - Обозначение характерной точки
-  **50:23:0020215** - Обозначение и граница кадастрового квартала
-  **:901** - Обозначение и граница существующих объектов недвижимости
-  **50:23-6.595** - Обозначение и граница зоны с особыми условиями использования территории
-  - Проектируемый газопровод
-  - Территориальная зона (жилая зона)



Подпись \_\_\_\_\_ Дата « 5 » августа 20 22 г.

Место для оттиска печати (при наличии) лица, составившего описание местоположения границ объекта

Прохождение границы		Описание прохождения границы
от точки	до точки	
1	2	3
—	—	—