



**АДМИНИСТРАЦИЯ  
ОДИНЦОВСКОГО ГОРОДСКОГО ОКРУГА  
МОСКОВСКОЙ ОБЛАСТИ**

**ПОСТАНОВЛЕНИЕ  
от 16.02.2023 № 747**

об установлении публичного сервитута в порядке главы V.7. Земельного кодекса Российской Федерации по адресу (местоположение): Московская область, Одинцовский городской округ, с. Юдино, улица Красная, земельный участок 23/1 в пользу Акционерного общества «Первая Башенная Компания» в целях эксплуатации сооружения связи и его неотъемлемых технологических частей

В соответствии с Земельным кодексом Российской Федерации, Федеральным законом от 06.10.2003 № 131-ФЗ «Об общих принципах организации местного самоуправления в Российской Федерации», Законом Московской области № 23/96-ОЗ «О регулировании земельных отношений в Московской области», руководствуясь Уставом Одинцовского городского округа Московской области, учитывая ходатайство Акционерного общества «Первая Башенная Компания» (ОГРН 1177746646197, ИНН 7707387700) от 16.01.2023 № P001-3277363419-67782002,

**ПОСТАНОВЛЯЮ:**

1. Установить публичный сервитут на срок 120 месяцев в отношении части земельного участка с кадастровым номером 50:20:0040508:661, в пользу Акционерного общества «Первая Башенная Компания», в целях эксплуатации сооружения связи и его неотъемлемых технологических частей, в границах в соответствии с приложением к настоящему Постановлению.

Акционерное общество «Первая Башенная Компания»: - обязано привести часть земельного участка, указанного в абзаце 1 пункта 1 настоящего Постановления в состояние, пригодное для использования в соответствии с видом разрешенного использования, в срок не позднее чем 3 месяца после завершения деятельности, для осуществления которой установлен публичный сервитут; - направить в Администрацию Одинцовского городского округа Московской области подготовленные в соответствии с Приложением к настоящему Постановлению сведения о границах публичного сервитута в электронном виде в формате XML в течении трех рабочих дней с момента принятия настоящего Постановления.

2. Администрации в течение 5 рабочих дней направить копию настоящего Постановления в Управление Федеральной службы государственной регистрации, кадастра и картографии по Московской области для внесения сведений об установлении публичного сервитута в отношении земельного участка, указанного в пункте 1 настоящего Постановления, в Единый государственный реестр недвижимости.

3. Администрации в течение 5 рабочих дней разместить настоящее Постановление на официальном информационном сайте администрации - <http://www.odin.ru> в информационно-телекоммуникационной сети «Интернет».

4. Комитету по управлению муниципальным имуществом Администрации Одинцовского городского округа Московской области в течение 5 рабочих дней направить владельцу публичного сервитута копию настоящего Постановления, сведения о лицах, являющихся правообладателями земельных участков, сведения о лицах, подавших заявления об учете их прав (обременений прав) на земельные участки, способах связи с ними, копии документов, подтверждающих права указанных лиц на земельные участки.

5. Контроль за выполнением настоящего Постановления возложить на заместителя Главы Администрации – начальника Управления правового обеспечения Администрации Одинцовского городского округа Тесля А.А.

Глава Одинцовского  
городского округа



А.Р. Иванов

## ОПИСАНИЕ МЕСТОПОЛОЖЕНИЯ ГРАНИЦ

*Сервитут устанавливается в целях устройства инженерных коммуникаций-линейно-кабельных сооружений (опора многофункционального назначения) в составе земельного участка с кадастровым номером 50:20:0040508:661*

(наименование объекта, местоположение границ которого описано (далее - объект))

### Раздел 1

#### Сведения об объекте

Сведения об объекте		
№ п/п	Характеристики объекта	Описание характеристик
1	2	3
1	Местоположение объекта	Московская область, Одинцовский г.о., Юдино с
2	Площадь объекта ± величина погрешности определения площади (P ± ΔP)	60 м <sup>2</sup> ± 3 м <sup>2</sup>
3	Иные характеристики объекта	Вид объекта реестра границ: Зона с особыми условиями использования территории

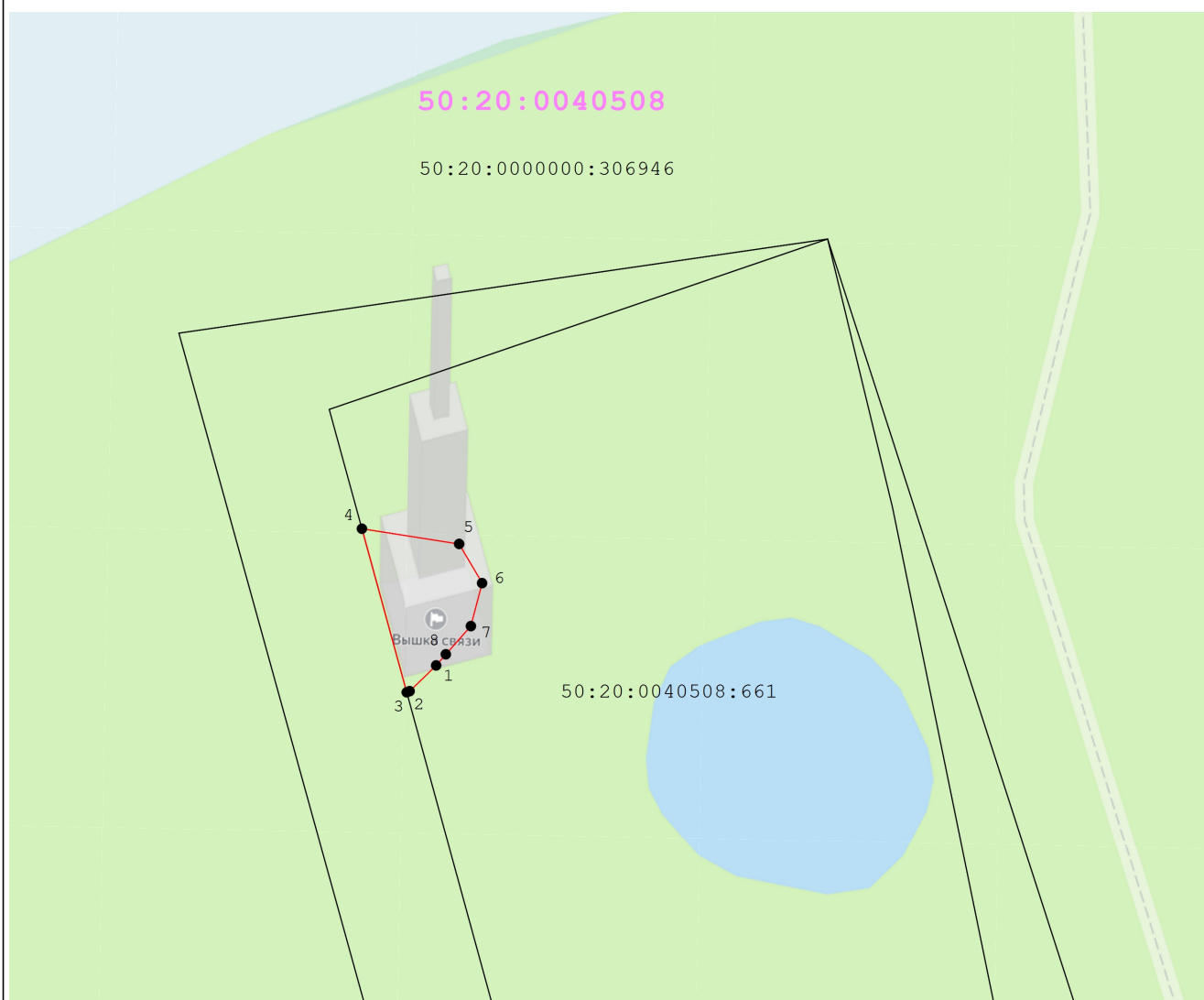
**Раздел 2**

**Сведения о местоположении границ объекта**

<b>1. Система координат</b> МСК-50, зона 2					
<b>2. Сведения о характерных точках границ объекта</b>					
Обозначение характерных точек границ	Координаты, м		Метод определения координат характерной точки	Средняя квадратическая погрешность положения характерной точки (Mt), м	Описание обозначения точки на местности (при наличии)
	X	Y			
1	2	3	4	5	6
1	459 889,94	2 167 042,19	Аналитический метод	0,10	—
2	459 888,08	2 167 040,27		0,10	
3	459 888,00	2 167 040,06		0,10	
4	459 899,81	2 167 036,81		0,10	
5	459 898,71	2 167 043,85		0,10	
6	459 895,88	2 167 045,51		0,10	
7	459 892,78	2 167 044,70		0,10	
8	459 890,74	2 167 042,89		0,10	
1	459 889,94	2 167 042,19		0,10	
<b>3. Сведения о характерных точках части (частей) границы объекта</b>					
1	2	3	4	5	6
—	—	—	—	—	—





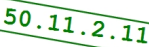



**Раздел 4**  
**План границ объекта**



**Масштаб 1:500**

**Используемые условные знаки и обозначения:**

-  - Вновь образуемая граница публичного сервитута, сведения о которой достаточны для определения ее местоположения
-  - Существующая часть границы, имеющиеся в ЕГРН сведения о которой достаточны для определения ее местоположения
-  7 - Характерная точка границы зоны публичного сервитута, сведения о которой позволяют однозначно определить ее местоположение
- : 374 - Кадастровый номер земельного участка в границах кадастрового квартала
- 50:49:0020102 - Кадастровый номер квартала
-  - Границы кадастрового квартала
-  - Граница и учетный номер ЗОУИТ по сведениям ЕГРН
-  - Граница муниципального образования

Подпись \_\_\_\_\_ Дата « 11 » января 20 23 г.

Место для оттиска печати (при наличии) лица, составившего описание местоположения границ объекта