

**ГРАФИЧЕСКОЕ ОПИСАНИЕ**  
**местоположения границ населенных пунктов, территориальных**  
**зон, особо охраняемых природных территорий, зон с особыми**  
**условиями использования территории**

*Публичный сервитут объекта "Распределительный газопровод низкого давления  $P \leq 5,0$  КПа, расположенный по адресу: Московская область, Одинцовский городской округ, с. Лайково. Догазификация с. Лайково, Одинцовский городской округ, Московская область"*

(наименование объекта, местоположение границ которого описано (далее - объект))

**Раздел 1**

| Сведения об объекте |   |  |
|---------------------|---|--|
| № п/п               | Характеристики объекта  | Описание характеристик   |
| 1                   | 2   | 3  |
| 1                   | Местоположение объекта  | Московская область, Одинцовский г.о., Лайково с  |
| 2                   | Площадь объекта $\pm$ величина погрешности определения площади ( $P \pm \Delta P$ ) | $383 \text{ м}^2 \pm 7 \text{ м}^2$  |
| 3                   | Иные характеристики объекта   | Вид объекта реестра границ: Зона с особыми условиями использования территории<br>Вид объекта по документу: Публичный сервитут объекта "Распределительный газопровод низкого давления $P \leq 5,0$ КПа, расположенный по адресу: Московская область, Одинцовский городской округ, с. Лайково. Догазификация с. Лайково, Одинцовский городской округ, Московская область"<br>Содержание ограничений использования объектов недвижимости в пределах зоны или территории: Публичный сервитут для целей размещения линейных объектов системы газоснабжения, их неотъемлемых технологических частей в пользу АО "Мособлгаз", почтовый адрес: 143082, Московская область, Одинцовский г.о., д. Раздоры, 1-й км Рублево-Успенского шоссе, д. 1, корп.Б, адрес электронной почты: severo-zapad@mosoblgaz.ru. Срок установления 588 месяцев. |

**Раздел 2**

**Сведения о местоположении границ объекта**

| <b>1. Система координат</b> МСК-50, зона 2             |               |              |   |   |  |
|--|---------------|--------------|---|---|--|
| <b>2. Сведения о характерных точках границ объекта</b> |               |              |   |   |  |
| Обозначение<br>характерных<br>точек<br>границ          | Координаты, м |              | Метод определения<br>координат характерной<br>точки           | Средняя<br>квадратическая<br>погрешность<br>положения<br>характерной<br>точки (Mt), м | Описание<br>обозначения точки<br>на местности (при<br>наличии) |
|  | X             | Y            |   |   |  |
| 1  | 2             | 3            | 4   | 5   | 6  |
| 1  | 462 628,36    | 2 170 133,06 | Метод спутниковых<br>геодезических измерений<br>(определений) | 0,10  | —  |
| 2  | 462 620,53    | 2 170 141,50 |   | 0,10  |  |
| 3  | 462 620,86    | 2 170 142,75 |   | 0,10  |  |
| 4  | 462 625,91    | 2 170 158,57 |   | 0,10  |  |
| 5  | 462 626,19    | 2 170 160,00 |   | 0,10  |  |
| 6  | 462 633,41    | 2 170 202,32 |   | 0,10  |  |
| 7  | 462 633,68    | 2 170 203,45 |   | 0,10  |  |
| 8  | 462 634,04    | 2 170 204,56 |   | 0,10  |  |
| 9  | 462 634,50    | 2 170 205,76 |   | 0,10  |  |
| 10   | 462 635,98    | 2 170 209,53 |   | 0,10  |  |
| 11   | 462 636,67    | 2 170 211,54 |   | 0,10  |  |
| 12   | 462 637,11    | 2 170 213,61 |   | 0,10  |  |
| 13   | 462 641,00    | 2 170 233,65 |   | 0,10  |  |
| 14   | 462 641,08    | 2 170 235,01 |   | 0,10  |  |
| 15   | 462 637,08    | 2 170 235,22 |   | 0,10  |  |
| 16   | 462 637,02    | 2 170 234,18 |   | 0,10  |  |
| 17   | 462 636,02    | 2 170 228,99 |   | 0,10  |  |

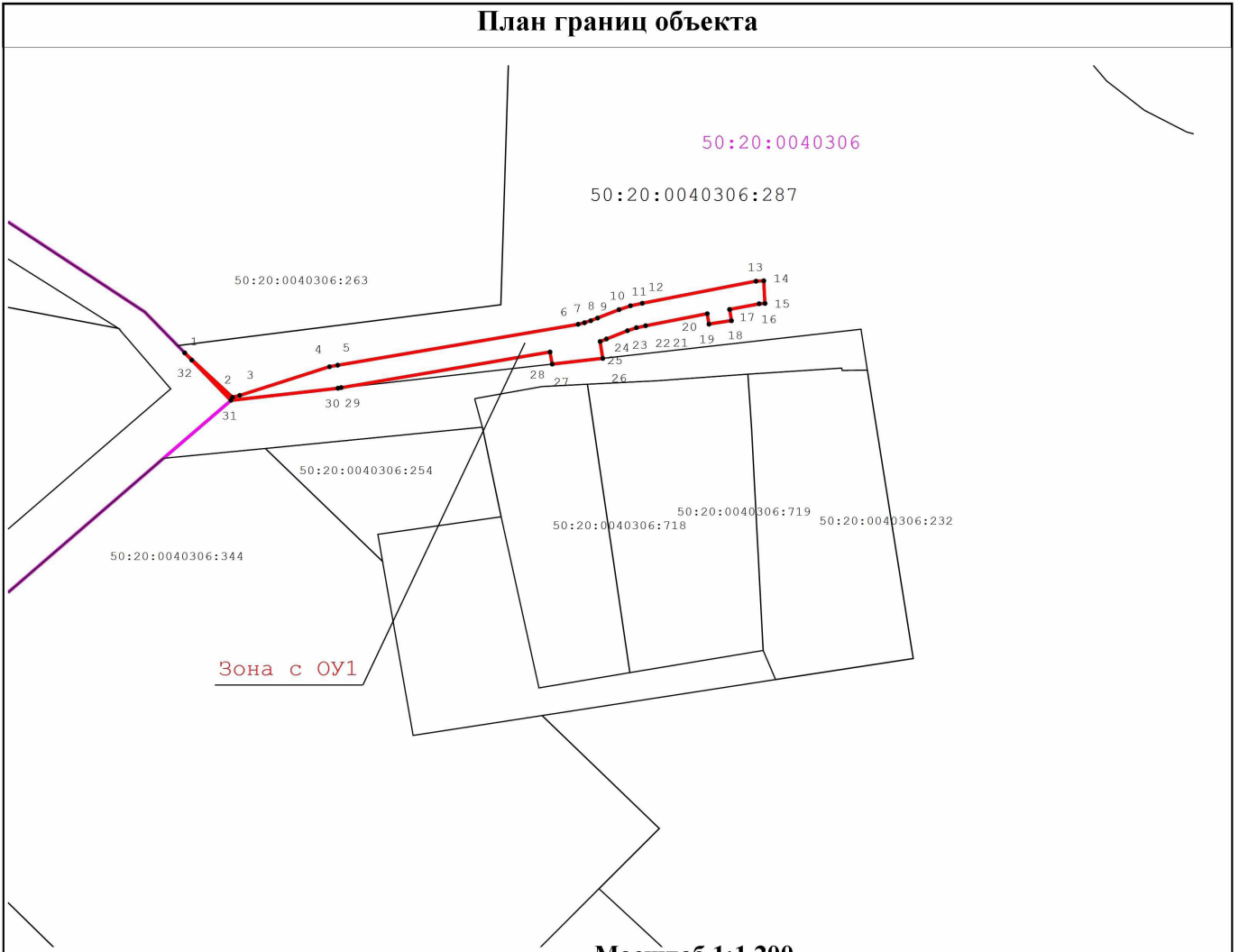
**Раздел 2**

| <b>Сведения о местоположении границ объекта</b>                        |            |              |   |          |          |
|--|------------|--------------|---|----------|----------|
| <b>1</b>   | <b>2</b>   | <b>3</b>     | <b>4</b>  | <b>5</b> | <b>6</b> |
| 18   | 462 634,03 | 2 170 229,31 | Метод спутниковых<br>геодезических измерений<br>(определений) | 0,10     | —        |
| 19   | 462 633,42 | 2 170 225,36 |   | 0,10     |          |
| 20   | 462 635,26 | 2 170 225,06 |   | 0,10     |          |
| 21   | 462 633,15 | 2 170 214,21 |   | 0,10     |          |
| 22   | 462 632,81 | 2 170 212,59 |   | 0,10     |          |
| 23   | 462 632,27 | 2 170 211,01 |   | 0,10     |          |
| 24   | 462 630,81 | 2 170 207,31 |   | 0,10     |          |
| 25   | 462 630,37 | 2 170 206,20 |   | 0,10     |          |
| 26   | 462 627,39 | 2 170 206,67 |   | 0,10     |          |
| 27   | 462 626,38 | 2 170 197,77 |   | 0,10     |          |
| 28   | 462 628,51 | 2 170 197,38 |   | 0,10     |          |
| 29   | 462 622,24 | 2 170 160,61 |   | 0,10     |          |
| 30   | 462 622,13 | 2 170 160,04 |   | 0,10     |          |
| 31   | 462 620,00 | 2 170 141,19 |   | 0,10     |          |
| 32   | 462 627,08 | 2 170 134,31 |   | 0,10     |          |
| 1  | 462 628,36 | 2 170 133,06 | 0,10  |          |          |
| <b>3. Сведения о характерных точках части (частей) границы объекта</b> |            |              |   |          |          |
| <b>1</b>   | <b>2</b>   | <b>3</b>     | <b>4</b>  | <b>5</b> | <b>6</b> |
| —  | —          | —            | —   | —        | —        |







## Раздел 4

### План границ объекта



Масштаб 1:1 200

#### Используемые условные знаки и обозначения:

- Зона с ОУ1** - Обозначение зоны с особыми условиями использования территории-публичный сервитут в пользу АО "Мособлгаз" в целях размещения линейных объектов системы газоснабжения, их неотъемлемых технологических частей, необходимых для организации газоснабжения населения и подключения (технологического присоединения) к сетям инженерно-технического обеспечения
-  - Границы публичного сервитута
-  1 - Обозначение характерной точки проектных границ публичного сервитута
-  - Граница кадастрового квартала
- 50:31:0060254 - Номер кадастрового квартала
- 50:32:0040105:180 - Кадастровый номер земельного участка
-  - Границы земельных участков, сведения о которых содержатся в Едином государственном реестре недвижимости (ЕГРН)

Подпись



Дата « 29 » марта 20 23 г.

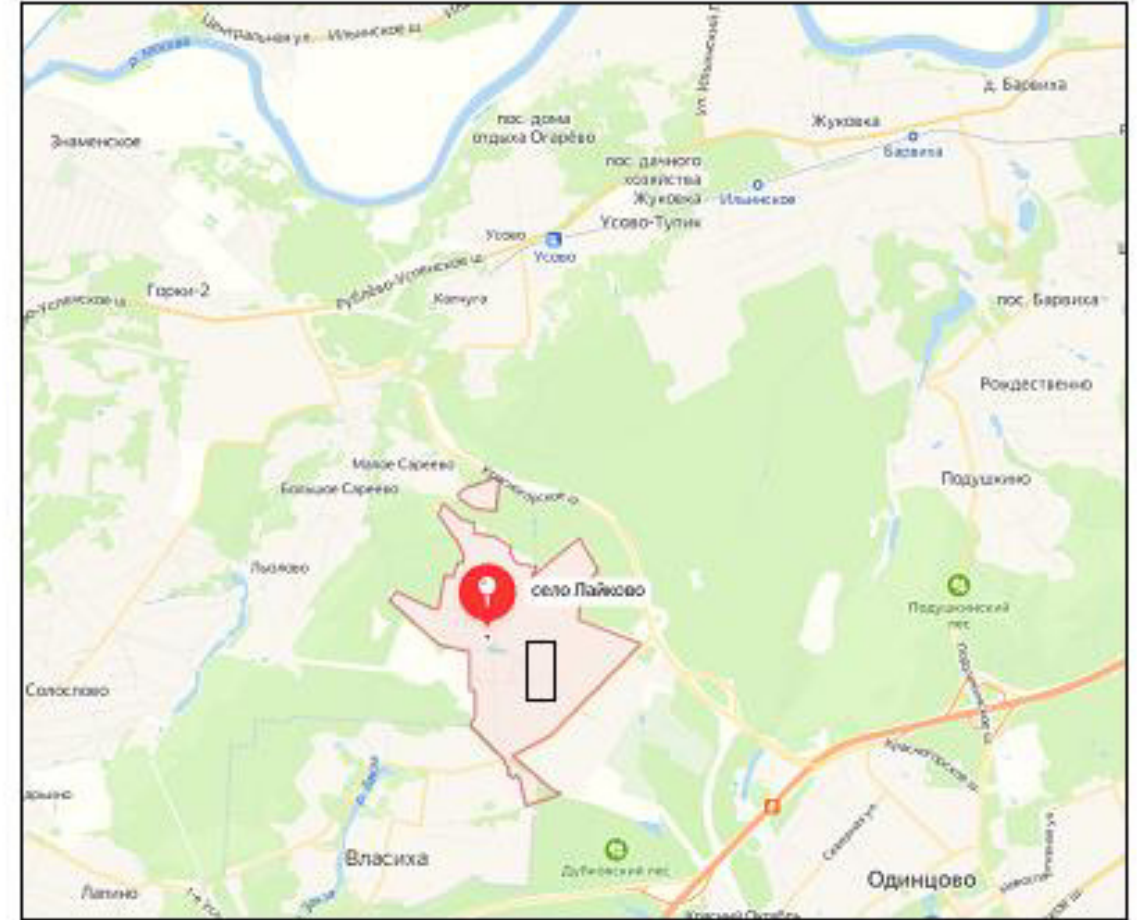
Место для оттиска печати (при наличии) лица, составившего описание местоположения границ объекта

**ТЕКСТОВОЕ ОПИСАНИЕ****местоположения границ населенных пунктов, территориальных зон**

| <b>Прохождение границы</b> |                 | <b>Описание прохождения границы</b> |
|----------------------------|-----------------|-------------------------------------|
| <b>от точки</b>            | <b>до точки</b> |                                     |
| <b>1</b>                   | <b>2</b>        | <b>3</b>                            |
| —                          | —               | —                                   |

### СИТУАЦИОННЫЙ ПЛАН

Маршрута прохождения трассы по адресу: Московская область, Одинцовский городской округ, с. Лайково.



- - - - - ■ Существующий газопровод низкого давления  
————— - Проектируемый газопровод низкого давления

|      |     |           |       |      |      |   |        |   |        |
|------|-----|-----------|-------|------|------|---|--------|---|--------|
|      |     |           |       |      |      | 14556-17-2-ДНП/101-ООС  |        |   |        |
|      |     |           |       |      |      | Распределительный газопровод низкого давления $P \leq 5,0$ КПа, расположенный по адресу: Московская область, Одинцовский городской округ, с. Лайково. |        |   |        |
|      |     |           |       |      |      | Догазификация с. Лайково, Одинцовский городской округ, Московская область.  |        |   |        |
| Изм. | Кол | Лист      | № док | Подп | Дата | Наружные газопроводы  | Стадия | Лист  | Листов |
|      |     |           |       |      |      |   | П      | 1   |        |
|      |     |           |       |      |      |   |        |   |        |
|      |     |           |       |      |      | Топографическая карта-схема   |        | <b>ЭнергоГаз</b><br>Независимый Институт Проектирования |        |
| ГИП  |     | Колпачева |       |      |      |   |        |   |        |