

ОПИСАНИЕ МЕСТОПОЛОЖЕНИЯ ГРАНИЦ

Публичный сервитут объекта «Сооружение: газопровод низкого давления», кадастровый номер
50:20:0100313:1110

(наименование объекта, местоположение границ которого описано (далее - объект))

Раздел 1

Сведения об объекте

№ п/п	Характеристики объекта	Описание характеристик
1	2	3
1	Местоположение объекта	Московская область, Одинцовский городской округ, д. Чупряково
2	Площадь объекта ± величина погрешности определения площади ($P \pm \Delta P$)	2 948 м ² ± 19 м ²
3	Иные характеристики объекта	Вид объекта реестра границ: Зона с особыми условиями использования территории Вид объекта по документу: Публичный сервитут объекта «Сооружение: газопровод низкого давления», кадастровый номер 50:20:0100313:1110 Содержание ограничений использования объектов недвижимости в пределах зоны или территории: Публичный сервитут, для целей размещения линейных объектов системы газоснабжения, их неотъемлемых технологических частей. Срок установления 49 лет. Обладатель публичного сервитута: Акционерное Общество "Мособлгаз". Адрес: Московская обл, г. Одинцово, д. Раздоры, 1-й км Рублево-Успенского шоссе, д. 1, корп. Б. Электронная почта: info@mosoblغاز.ru

Раздел 2

Сведения о местоположении границ объекта




1. Система координат МСК-50, зона 2					
2. Сведения о характерных точках границ объекта					
Обозначение характерных точек границ	Координаты, м		Метод определения координат характерной точки	Средняя квадратическая погрешность положения характерной точки (Mt), м	Описание обозначения точки на местности (при наличии)
	X	Y			
1	2	3	4	5	6
1	447 409,95	2 132 511,59	Аналитический метод	0,10	—
2	447 411,89	2 132 515,08		0,10	
3	447 460,86	2 132 511,97		0,10	
4	447 460,88	2 132 512,14		0,10	
5	447 462,71	2 132 511,86		0,10	
6	447 464,17	2 132 511,86		0,10	
7	447 465,18	2 132 512,27		0,10	
8	447 518,79	2 132 504,53		0,10	
9	447 518,66	2 132 503,47		0,10	
10	447 569,87	2 132 494,93		0,10	
11	447 626,74	2 132 822,18		0,10	
12	447 630,68	2 132 821,50		0,10	
13	447 572,57	2 132 487,12		0,10	
14	447 551,21	2 132 358,21		0,10	
15	447 547,26	2 132 358,86		0,10	
16	447 569,18	2 132 490,99		0,10	
17	447 514,22	2 132 500,16		0,10	
18	447 514,34	2 132 501,14		0,10	
19	447 466,55	2 132 508,03		0,10	
20	447 466,55	2 132 507,86		0,10	
21	447 464,94	2 132 507,86		0,10	
22	447 464,22	2 132 507,57		0,10	
23	447 448,93	2 132 408,51		0,10	
24	447 444,98	2 132 409,12		0,10	
25	447 460,24	2 132 508,00		0,10	
26	447 414,06	2 132 510,80		0,10	
27	447 411,38	2 132 505,62		0,10	
28	447 407,82	2 132 507,45		0,10	
1	447 409,95	2 132 511,59		0,10	
3. Сведения о характерных точках части (частей) границы объекта					
1	2	3	4	5	6
—	—	—	—	—	—

Раздел 4
План границ объекта



Масштаб 1:2 000

Используемые условные знаки и обозначения:

-  - граница зоны
-  - граница кадастрового квартала по сведениям ЕГРН
-  - граница земельного участка по сведениям ЕГРН

Подпись _____ Дата « 7 » марта 20 23 г.

Место для оттиска печати (при наличии) лица, составившего описание местоположения границ объекта



Раздел 4
План границ объекта

Лист 1



Масштаб 1:1 000

Используемые условные знаки и обозначения:

- 7 - характерная точка границы зоны
- (red line) - граница зоны
- (dashed line) - граница кадастрового квартала по сведениям ЕГРН
- (thin line) - граница земельного участка по сведениям ЕГРН

Подпись _____ Дата « 7 » марта 20 23 г.



Место для оттиска печати (при наличии) лица, составившего описание местоположения границ объекта

Раздел 4
План границ объекта

Лист 2




Масштаб 1:1 000

Используемые условные знаки и обозначения:

- 7 - характерная точка границы зоны
- - граница зоны
- (red) - граница зоны
- (black) - граница кадастрового квартала по сведениям ЕГРН
- (grey) - граница земельного участка по сведениям ЕГРН

Подпись _____ Дата « 7 » марта 20 23 г.



Место для оттиска печати (при наличии) лица, составившего описание местоположения границ объекта