

ОПИСАНИЕ МЕСТОПОЛОЖЕНИЯ ГРАНИЦ

Публичный сервитут объекта «Сооружение: распределительный газопровод низкого давления», кадастровый номер 50:20:0041901:403

(наименование объекта, местоположение границ которого описано (далее - объект))

Раздел 1

Сведения об объекте

№ п/п	Характеристики объекта	Описание характеристик
1	2	3
1	Местоположение объекта	Московская область, Одинцовский городской округ, с. Жаворонки
2	Площадь объекта ± величина погрешности определения площади ($P \pm \Delta P$)	665 м ² ± 9 м ²
3	Иные характеристики объекта	Вид объекта реестра границ: Зона с особыми условиями использования территории Вид объекта по документу: Публичный сервитут объекта «Сооружение: распределительный газопровод низкого давления», кадастровый номер 50:20:0041901:403 Содержание ограничений использования объектов недвижимости в пределах зоны или территории: Публичный сервитут, для целей размещения линейных объектов системы газоснабжения, их неотъемлемых технологических частей. Срок установления 49 лет. Обладатель публичного сервитута: Акционерное Общество "Мособлгаз". Адрес: Московская обл, г. Одинцово, д. Раздоры, 1-й км Рублево-Успенского шоссе, д. 1, корп. Б. Электронная почта: info@mosoblgaz.ru

Раздел 2

Сведения о местоположении границ объекта





1. Система координат МСК-50, зона 2					
2. Сведения о характерных точках границ объекта					
Обозначение характерных точек границ	Координаты, м		Метод определения координат характерной точки	Средняя квадратическая погрешность положения характерной точки (Mt), м	Описание обозначения точки на местности (при наличии)
	X	Y			
1	2	3	4	5	6
1	457 564,91	2 162 899,16	Аналитический метод	0,10	—
2	457 564,91	2 162 885,02		0,10	
3	457 566,24	2 162 883,01		0,10	
4	457 566,24	2 162 881,69		0,10	
5	457 565,21	2 162 879,80		0,10	
6	457 566,19	2 162 866,67		0,10	
7	457 567,28	2 162 840,29		0,10	
8	457 567,79	2 162 803,58		0,10	
9	457 567,00	2 162 750,38		0,10	
10	457 565,56	2 162 747,28		0,10	
11	457 565,56	2 162 736,78		0,10	
12	457 570,73	2 162 736,78		0,10	
13	457 570,63	2 162 743,59		0,10	
14	457 569,56	2 162 743,57		0,10	
15	457 569,56	2 162 746,40		0,10	
16	457 570,98	2 162 749,47		0,10	
17	457 571,79	2 162 803,58		0,10	
18	457 571,28	2 162 840,40		0,10	
19	457 570,18	2 162 866,90		0,10	
20	457 569,29	2 162 878,93		0,10	
21	457 570,24	2 162 880,68		0,10	
22	457 570,24	2 162 884,22		0,10	
23	457 568,91	2 162 886,23		0,10	
24	457 568,91	2 162 894,05		0,10	
25	457 569,60	2 162 894,05		0,10	
26	457 569,59	2 162 899,16		0,10	
1	457 564,91	2 162 899,16		0,10	
3. Сведения о характерных точках части (частей) границы объекта					
1	2	3	4	5	6
—	—	—	—	—	—

Раздел 4
План границ объекта



Масштаб 1:1 000

Используемые условные знаки и обозначения:

-  7 - характерная точка границы зоны
-  - граница зоны
-  - граница кадастрового квартала по сведениям ЕГРН
-  - граница земельного участка по сведениям ЕГРН

Подпись _____ Дата « 16 » марта 20 23 г.

Место для оттиска печати (при наличии) лица, составившего описание местоположения границ объекта

