



**АДМИНИСТРАЦИЯ
ОДИНЦОВСКОГО ГОРОДСКОГО ОКРУГА
МОСКОВСКОЙ ОБЛАСТИ**

**ПОСТАНОВЛЕНИЕ
от 10.05.2023 № 2775**

об установлении публичного сервитута в порядке главы V.7. Земельного кодекса Российской Федерации по адресу (местоположение): Московская область, Одинцовский городской округ, с. Жаворонки в пользу Акционерного общества «Мособлгаз» в целях размещения существующего объекта системы газоснабжения и его неотъемлемых технологических частей – Сооружение: распределительный газопровод низкого давления, кадастровый номер 50:20:0041901:403, находящийся в собственности Акционерного общества «Мособлгаз», о чем в Едином государственном реестре недвижимости сделана запись регистрации от 26.02.2021 № 50:20:0041901:403-50/422/2021-4

В соответствии с Земельным кодексом Российской Федерации, Федеральным законом от 06.10.2003 № 131-ФЗ «Об общих принципах организации местного самоуправления в Российской Федерации», Законом Московской области № 23/96-ОЗ «О регулировании земельных отношений в Московской области», руководствуясь Уставом Одинцовского городского округа Московской области, учитывая ходатайство Акционерного общества «Мособлгаз» (ИНН 5032292612, ОГРН 1175024034734) от 11.04.2023 № P001-0048198848-70599985,

ПОСТАНОВЛЯЮ:

1. Установить публичный сервитут на срок 588 месяцев в отношении земель, государственная собственность на которые не разграничена и земельных участков, согласно приложению № 1 к настоящему Постановлению, в пользу Акционерного общества «Мособлгаз», в целях размещения существующего объекта системы газоснабжения и его неотъемлемых технологических частей – Сооружение: распределительный газопровод низкого давления, кадастровый номер 50:20:0041901:403, находящийся в собственности Акционерного общества «Мособлгаз», о чем в Едином государственном реестре недвижимости сделана запись регистрации от 26.02.2021 № 50:20:0041901:403-50/422/2021-4, в границах в соответствии с приложением к настоящему Постановлению.

Порядок установления зон с особыми условиями использования территорий и содержание ограничений прав на земельные участки в границах таких зон, в целях размещения газораспределительных сетей определен Постановлением Правительства Российской Федерации от 20.11.2000 № 878 «Об утверждении Правил охраны газораспределительных сетей».

Акционерное общество «Мособлгаз»: - обязано привести земли, государственная собственность на которые не разграничена, и земельные участки, указанные в приложении № 1 постановления, в состояние, пригодное для использования в соответствии с видом разрешенного использования, в срок не позднее чем 3 месяца после завершения деятельности, для осуществления которой установлен публичный сервитут; - направить в Администрацию Одинцовского городского округа Московской области подготовленные в соответствии с Приложением к настоящему Постановлению сведения о границах публичного сервитута в электронном виде в формате XML в течении трех рабочих дней с момента принятия настоящего Постановления.

2. Администрации в течение 5 рабочих дней направить копию настоящего Постановления в Управление Федеральной службы государственной регистрации, кадастра и картографии по Московской области для внесения сведений об установлении публичного сервитута в отношении земельных участков, указанных в пункте 1 настоящего Постановления, в Единый государственный реестр недвижимости.

3. Администрации в течение 5 рабочих дней разместить настоящее Постановление на официальном информационном сайте администрации - <http://www.odin.ru> в информационно-телекоммуникационной сети «Интернет».

4. Комитету по управлению муниципальным имуществом Администрации Одинцовского городского округа Московской области в течение 5 рабочих дней направить владельцу публичного сервитута копию настоящего Постановления, сведения о лицах, являющихся правообладателями земельных участков, сведения о лицах, подавших заявления об учете их прав (обременений прав) на земельные участки, способах связи с ними, копии документов, подтверждающих права указанных лиц на земельные участки.

5. Контроль за выполнением настоящего Постановления возложить на заместителя Главы Администрации – начальника Управления правового обеспечения Администрации Одинцовского городского округа Тесля А.А.

Глава Одинцовского
городского округа



ДОКУМЕНТ ПОДПИСАН
ЭЛЕКТРОННОЙ
ПОДПИСЬЮ

Сертификат
009F3BD0B0B14E11C0E24EAD767C342F6

Владелец **Иванов Андрей Робертович**

ФИО владельца **Иванов Андрей
Робертович**

действителен с 30.03.2023 по
22.06.2024

А.Р. Иванов

**Приложение № 1
к Постановлению
от 10.05.2023 № 2775**

№	Кадастровый номер земельного участка	Адрес / описание местоположения
1	2	3
1	50:20:0041905:124	Местоположение установлено относительно ориентира, расположенного в границах участка. Почтовый адрес ориентира: обл. Московская, р-н Одинцовский, с/о Юдинский, с. Жаворонки, ул. 3-я Советская, дом 38.
2	50:20:0041905:125	Местоположение установлено относительно ориентира, расположенного в границах участка. Почтовый адрес ориентира: обл. Московская, р-н Одинцовский, с/о Юдинский, с. Жаворонки, ул. 3-я Советская, дом 38.
3	50:20:0041905:1562	Московская область, р-н Одинцово, с Жаворонки, ул 2-я Советская, Российская Федерация, Одинцовский городской округ

ОПИСАНИЕ МЕСТОПОЛОЖЕНИЯ ГРАНИЦ

Публичный сервитут объекта «Сооружение: распределительный газопровод низкого давления», кадастровый номер 50:20:0041901:403

(наименование объекта, местоположение границ которого описано (далее - объект))

Раздел 1

Сведения об объекте

№ п/п	Характеристики объекта	Описание характеристик
1	2	3
1	Местоположение объекта	Московская область, Одинцовский городской округ, с. Жаворонки
2	Площадь объекта ± величина погрешности определения площади ($P \pm \Delta P$)	665 м ² ± 9 м ²
3	Иные характеристики объекта	Вид объекта реестра границ: Зона с особыми условиями использования территории Вид объекта по документу: Публичный сервитут объекта «Сооружение: распределительный газопровод низкого давления», кадастровый номер 50:20:0041901:403 Содержание ограничений использования объектов недвижимости в пределах зоны или территории: Публичный сервитут, для целей размещения линейных объектов системы газоснабжения, их неотъемлемых технологических частей. Срок установления 49 лет. Обладатель публичного сервитута: Акционерное Общество "Мособлгаз". Адрес: Московская обл, г. Одинцово, д. Раздоры, 1-й км Рублево-Успенского шоссе, д. 1, корп. Б. Электронная почта: info@mosoblgaz.ru

Раздел 2

Сведения о местоположении границ объекта





1. Система координат МСК-50, зона 2					
2. Сведения о характерных точках границ объекта					
Обозначение характерных точек границ	Координаты, м		Метод определения координат характерной точки	Средняя квадратическая погрешность положения характерной точки (Mt), м	Описание обозначения точки на местности (при наличии)
	X	Y			
1	2	3	4	5	6
1	457 564,91	2 162 899,16	Аналитический метод	0,10	—
2	457 564,91	2 162 885,02		0,10	
3	457 566,24	2 162 883,01		0,10	
4	457 566,24	2 162 881,69		0,10	
5	457 565,21	2 162 879,80		0,10	
6	457 566,19	2 162 866,67		0,10	
7	457 567,28	2 162 840,29		0,10	
8	457 567,79	2 162 803,58		0,10	
9	457 567,00	2 162 750,38		0,10	
10	457 565,56	2 162 747,28		0,10	
11	457 565,56	2 162 736,78		0,10	
12	457 570,73	2 162 736,78		0,10	
13	457 570,63	2 162 743,59		0,10	
14	457 569,56	2 162 743,57		0,10	
15	457 569,56	2 162 746,40		0,10	
16	457 570,98	2 162 749,47		0,10	
17	457 571,79	2 162 803,58		0,10	
18	457 571,28	2 162 840,40		0,10	
19	457 570,18	2 162 866,90		0,10	
20	457 569,29	2 162 878,93		0,10	
21	457 570,24	2 162 880,68		0,10	
22	457 570,24	2 162 884,22		0,10	
23	457 568,91	2 162 886,23		0,10	
24	457 568,91	2 162 894,05		0,10	
25	457 569,60	2 162 894,05		0,10	
26	457 569,59	2 162 899,16		0,10	
1	457 564,91	2 162 899,16		0,10	
3. Сведения о характерных точках части (частей) границы объекта					
1	2	3	4	5	6
—	—	—	—	—	—

Раздел 4
План границ объекта



Масштаб 1:1 000

Используемые условные знаки и обозначения:

-  7 - характерная точка границы зоны
-  - граница зоны
-  - граница кадастрового квартала по сведениям ЕГРН
-  - граница земельного участка по сведениям ЕГРН

Подпись _____ Дата « 16 » марта 20 23 г.

Место для оттиска печати (при наличии) лица, составившего описание местоположения границ объекта

