



**АДМИНИСТРАЦИЯ  
ОДИНЦОВСКОГО ГОРОДСКОГО ОКРУГА  
МОСКОВСКОЙ ОБЛАСТИ**

**ПОСТАНОВЛЕНИЕ  
от 29.05.2023 № 3252**

об установлении публичного сервитута в порядке главы V.7. Земельного кодекса Российской Федерации по адресу (местоположение): Московская область, Одинцовский городской округ, п. Красный Октябрь в пользу Акционерного общества «Мособлгаз» в целях размещения линейного объекта (Распределительный газопровод высокого давления  $P \leq 1,2$  МПа, газорегуляторный пункт, газопровод среднего давления  $P \leq 0,3$  МПа, расположенные по адресу: Московская область, Одинцовский городской округ, п. Красный Октябрь. Догазификация населенного пункта – п. Красный Октябрь) для выполнения мероприятий по подводке газа до границ негазифицированных домовладений, расположенных в газифицированных населенных пунктах, в соответствии с поручением Президента Российской Федерации Федеральному Собранию Российской Федерации от 21.04.2021

В соответствии с Земельным кодексом Российской Федерации, Федеральным законом от 06.10.2003 № 131-ФЗ «Об общих принципах организации местного самоуправления в Российской Федерации», Законом Московской области № 23/96-ОЗ «О регулировании земельных отношений в Московской области», руководствуясь Уставом Одинцовского городского округа Московской области, учитывая ходатайство Акционерного общества «Мособлгаз» (ИНН 5032292612, ОГРН 1175024034734) от 28.04.2023 № P001-4909656807-71216743,

## ПОСТАНОВЛЯЮ:

1. Установить публичный сервитут на срок 588 месяцев в отношении земельных участков, согласно приложению № 1 к настоящему Постановлению, в пользу Акционерного общества «Мособлгаз», в целях размещения линейного объекта (Распределительный газопровод высокого давления  $P \leq 1,2$  МПа, газорегуляторный пункт, газопровод среднего давления  $P \leq 0,3$  МПа, расположенные по адресу: Московская область, Одинцовский городской округ, п. Красный Октябрь. Догазификация населенного пункта – п. Красный Октябрь) для выполнения мероприятий по подводке газа до границ негазифицированных домовладений, расположенных в газифицированных населенных пункта, в соответствии с поручением Президента Российской Федерации Федеральному Собранию Российской Федерации от 21.04.2021, в границах в соответствии с приложением к настоящему Постановлению.

Срок, в течение которого использование земельных участков, указанных в Приложении № 1 настоящего постановления, и (или) расположенных на нем объектов недвижимого имущества в соответствии с разрешенным использованием будет невозможно или существенно затруднено (при возникновении таких обстоятельств) в связи с осуществлением сервитута: 3 месяца для строительства.

Порядок установления зон с особыми условиями использования территорий и содержание ограничений прав на земельные участки в границах таких зон, в целях размещения газораспределительных сетей определен Постановлением Правительства Российской Федерации от 20.11.2000 № 878 «Об утверждении Правил охраны газораспределительных сетей».

Акционерное общество «Мособлгаз»: - обязано привести земельные участки, указанные в Приложении № 1 настоящего постановления, в состояние, пригодное для использования в соответствии с видом разрешенного использования, в срок не позднее чем 3 месяца после завершения деятельности, для осуществления которой установлен публичный сервитут; - направить в Администрацию Одинцовского городского округа Московской области подготовленные в соответствии с Приложением к настоящему Постановлению сведения о границах публичного сервитута в электронном виде в формате XML в течении трех рабочих дней с момента принятия настоящего Постановления.

2. Администрации в течение 5 рабочих дней направить копию настоящего Постановления в Управление Федеральной службы государственной регистрации, кадастра и картографии по Московской области для внесения сведений об установлении публичного сервитута в отношении земельных участков, указанных в пункте 1 настоящего Постановления, в Единый государственный реестр недвижимости.

3. Администрации в течение 5 рабочих дней разместить настоящее Постановление на официальном информационном сайте администрации - <http://www.odin.ru> в информационно-телекоммуникационной сети «Интернет».

4. Комитету по управлению муниципальным имуществом Администрации Одинцовского городского округа Московской области в течение 5 рабочих дней направить владельцу публичного сервитута копию настоящего Постановления, сведения о лицах, являющихся правообладателями земельных участков, сведения о лицах, подавших заявления об учете их прав (обременений прав) на земельные участки, способах связи с ними, копии документов, подтверждающих права указанных лиц на земельные участки.

5. Контроль за выполнением настоящего Постановления возложить на заместителя Главы Администрации – начальника Управления правового обеспечения Администрации Одинцовского городского округа Тесля А.А.

Глава Одинцовского  
городского округа



А.Р. Иванов

**Приложение № 1  
к Постановлению  
от 29.05.2023 № 3252**

<b>№</b>	<b>Кадастровый номер земельного участка</b>	<b>Адрес / описание местоположения</b>
<b>1</b>	<b>2</b>	<b>3</b>
1	50:20:0030114:301	Местоположение установлено относительно ориентира, расположенного в границах участка. Почтовый адрес ориентира: обл. Московская, г. Одинцово, ул. Северная.
2	50:20:0000000:306437	Московская область, р-н Одинцовский, г Одинцово, ул Северная, Российская Федерация

**ГРАФИЧЕСКОЕ ОПИСАНИЕ**  
**местоположения границ населенных пунктов, территориальных**  
**зон, особо охраняемых природных территорий, зон с особыми**  
**условиями использования территории**

*Публичный сервитут в целях размещения линейного объекта системы газоснабжения-«Распределительный газопровод высокого давления  $P \leq 1,2$  МПа, газорегуляторный пункт, газопровод среднего давления  $P \leq 0,3$  МПа»*

(наименование объекта, местоположение границ которого описано (далее - объект))

**Раздел 1**

Сведения об объекте		
№ п/п	Характеристики объекта	Описание характеристик
1	2	3
1	Местоположение объекта	Московская область, р-н Одинцовский, г Одинцово
2	Площадь объекта $\pm$ величина погрешности определения площади ( $P \pm \Delta P$ )	$775 \text{ м}^2 \pm 10 \text{ м}^2$
3	Иные характеристики объекта	

**Раздел 2**

**Сведения о местоположении границ объекта**

<b>1. Система координат</b> МСК-50, зона 2					
<b>2. Сведения о характерных точках границ объекта</b>					
Обозначение характерных точек границ	Координаты, м		Метод определения координат характерной точки	Средняя квадратическая погрешность положения характерной точки (Mt), м	Описание обозначения точки на местности (при наличии)
	X	Y			
1	2	3	4	5	6
1	460 453,90	2 171 964,25	Метод спутниковых геодезических измерений (определений)	0,10	—
2	460 480,19	2 171 943,70		0,10	
3	460 474,31	2 171 935,70		0,10	
4	460 496,88	2 171 919,52		0,10	
5	460 502,40	2 171 926,91		0,10	
6	460 503,81	2 171 925,91		0,10	
7	460 506,37	2 171 929,03		0,10	
8	460 504,79	2 171 930,13		0,10	
9	460 510,48	2 171 937,78		0,10	
10	460 487,64	2 171 954,04		0,10	
11	460 482,50	2 171 946,97		0,10	
12	460 456,27	2 171 967,50		0,10	
13	460 454,38	2 171 964,91		0,10	
1	460 453,90	2 171 964,25		0,10	
<b>3. Сведения о характерных точках части (частей) границы объекта</b>					
1	2	3	4	5	6
—	—	—	—	—	—



**ТЕКСТОВОЕ ОПИСАНИЕ**  
**местоположения границ населенных пунктов, территориальных зон**

<b>Прохождение границы</b>		<b>Описание прохождения границы</b>
<b>от точки</b>	<b>до точки</b>	
<b>1</b>	<b>2</b>	<b>3</b>
—	—	—






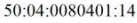



## Раздел 4 План границ объекта



Масштаб 1:600

### Используемые условные знаки и обозначения:

-  - Существующие земельные участки по сведениям ЕГРН
-  - Границы публичного сервитута
-  - Граница кадастрового квартала
-  - Характерная точка границ публичного сервитута
-  - Обозначение кадастрового квартала
-  - Кадастровый номер земельного участка
-  - Проектное местоположение инженерного сооружения

Подпись \_\_\_\_\_

Дата « 16 » марта 20 23 г.

Место для оттиска печати (при наличии) лица, составившего описание местоположения границ объекта

