

**Утверждена**

(наименование документа об утверждении, включая наименования органов государственной власти или

органов местного самоуправления, принявших решение об утверждении схемы или

подписавших соглашение о перераспределении земельных участков)

от \_\_\_\_\_ № \_\_\_\_\_

**Схема расположения земельного участка или земельных участков на кадастровом плане территории**

Московская область, Одинцовский г.о., п.НИИ Радио

Категория земель:

Вид разрешенного использования:

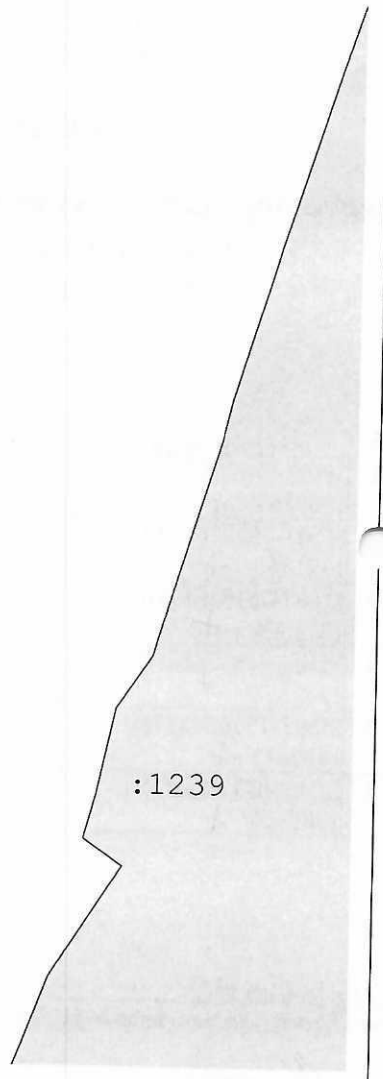
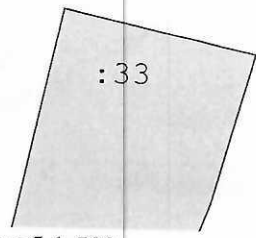
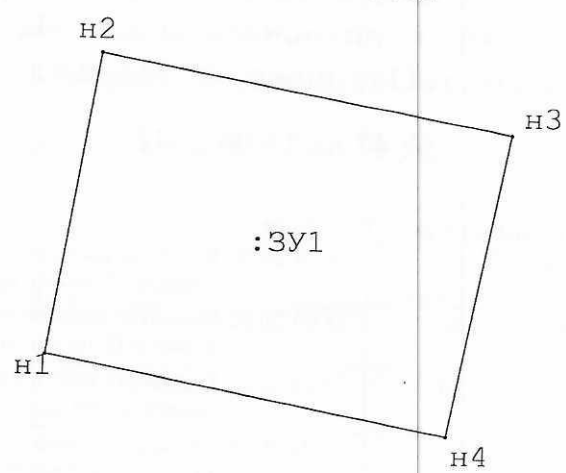
Система координат: МСК-50

Обеспечение доступа: земли общего пользования

Условный номер земельного участка	:ЗУ1		
Площадь земельного участка	600 м <sup>2</sup>		
Обозначение характерных точек границ	Координаты, м		
	X		Y
1	2		3
н1	450 147,49		2 156 865,59
н2	450 168,24		2 156 869,14
н3	450 163,11		2 156 897,37
н4	450 142,30		2 156 893,21
н1	450 147,49		2 156 865,59






50:20:0070619



Масштаб 1:500

**Условные обозначения:**

-  - вновь образованная часть границы, сведения о которой достаточны для определения ее местоположения
-  - существующая часть границы, имеющейся в ГКН сведения о которой достаточны для определения её на местности
-  - граница кадастрового квартала
- :3У1

 - обозначение образуемого земельного участка
- 50:20:0010309

 - номер кадастрового квартала
- :124

 - кадастровый номер земельного участка
- H1

 - обозначение характерной точки вновь образованной части границы, сведения о которой достаточны для определения её местоположения
- 4

 - существующая точка земельного участка, имеющаяся в ГКН, сведения о которой позволяют однозначно определить её местоположение
- земли общего пользования