

ОПИСАНИЕ МЕСТОПОЛОЖЕНИЯ ГРАНИЦ

Публичный сервитут объекта: "Догазификация населенного пункта-Одинцовский р-он, д. Подушкино"

наименование объекта, местоположения границ которого описано (далее- объект)

Раздел 1

Сведения об объекте		
№ п/п	Характеристика объекта	Описание характеристик
1	2	3
1	Местоположение объекта	Московская область, Одинцовский р-он, д. Подушкино
2	Площадь объекта ± величина погрешности определения площади (P±ΔP)	156,56
3	Иные характеристики объекта	Вид объекта реестра границ: Зона с особыми условиями использования территории Содержание ограничений использования объектов недвижимости в пределах зоны или территории: Публичный сервитут для целей строительства, реконструкции, эксплуатации, капитального ремонта линейных объектов системы газоснабжения, их неотъемлемых технологических частей. Срок установления 49 лет. Владелец публичного сервитута: Акционерное Общество "Мособлгаз". Адрес юридического лица: Московская область, город Одинцово, деревня Раздоры, километр 1-й (Рублево-Успенское шоссе тер.), дом 1, корпус Б. Электронная почта: info@mosoblgas.ru

Раздел 3

Сведения о местоположении измененных (уточненных) границ объекта

1. Система координат МСК-50, зона 2

2. Сведения о характерных точках границ объекта

Обозначение характерных точек границ	Координаты, м		Метод определения характерной точки	Средняя квадратичная погрешность положения характерной точки (Mt), м	Описание обозначения точки на местности (при наличии)
	X	Y			
1	2	3	4	5	6
--	--	--	--	--	--





Сведения о характерных точках (частей) границы объекта

1	2	3	4	5	6
--	--	--	--	--	--

Раздел 4
План границ объекта



Используемые условные знаки и обозначения:

- 1** -характерная точка границы зоны
-  -граница зоны
-  -граница земельного участка по сведениям ЕГРН
-  -границы ОКС, сведения о которых содержатся в ЕГРН
-  -граница и номер кадастрового квартала

50:04:0110203

Подпись _____ Дата " 02 " мая 20 23 г

Место для оттиска печати (при наличии) лица, составившего описаниемesta положения границ объекта