

**ОПИСАНИЕ МЕСТОПОЛОЖЕНИЯ ГРАНИЦ**  
**Публичный сервитут объекта «Сооружение: газопровод низкого давления»,**  
**кадастровый номер 50:20:0060533:218**

(наименование объекта, местоположение границ которого описано (далее - объект))

**Раздел 1**

<b>Сведения об объекте</b>		
<b>№ п/п</b>	<b>Характеристики объекта</b>	<b>Описание характеристик</b>
<b>1</b>	<b>2</b>	<b>3</b>
1	Местоположение объекта	Московская область, Одинцовский городской округ, г. Кубинка
2	Площадь объекта ± величина погрешности определения площади (Р ± ΔР)	375 м <sup>2</sup> ± 7 м <sup>2</sup>
3	Иные характеристики объекта	Вид объекта реестра границ: Зона с особыми условиями использования территории Вид объекта по документу: Публичный сервитут объекта «Сооружение: газопровод низкого давления», кадастровый номер 50:20:0060533:218 Содержание ограничений использования объектов недвижимости в пределах зоны или территории: Публичный сервитут, для целей размещения линейных объектов системы газоснабжения, их неотъемлемых технологических частей. Срок установления 49 лет. Обладатель публичного сервитута: Акционерное Общество «Мособлгаз». Адрес: Московская обл, г. Одинцово, д. Раздоры, 1-й км Рублево-Успенского шоссе, д. 1, корп. Б. Электронная почта: info@mosoblغاز.ru

**Раздел 2**

**Сведения о местоположении границ объекта**

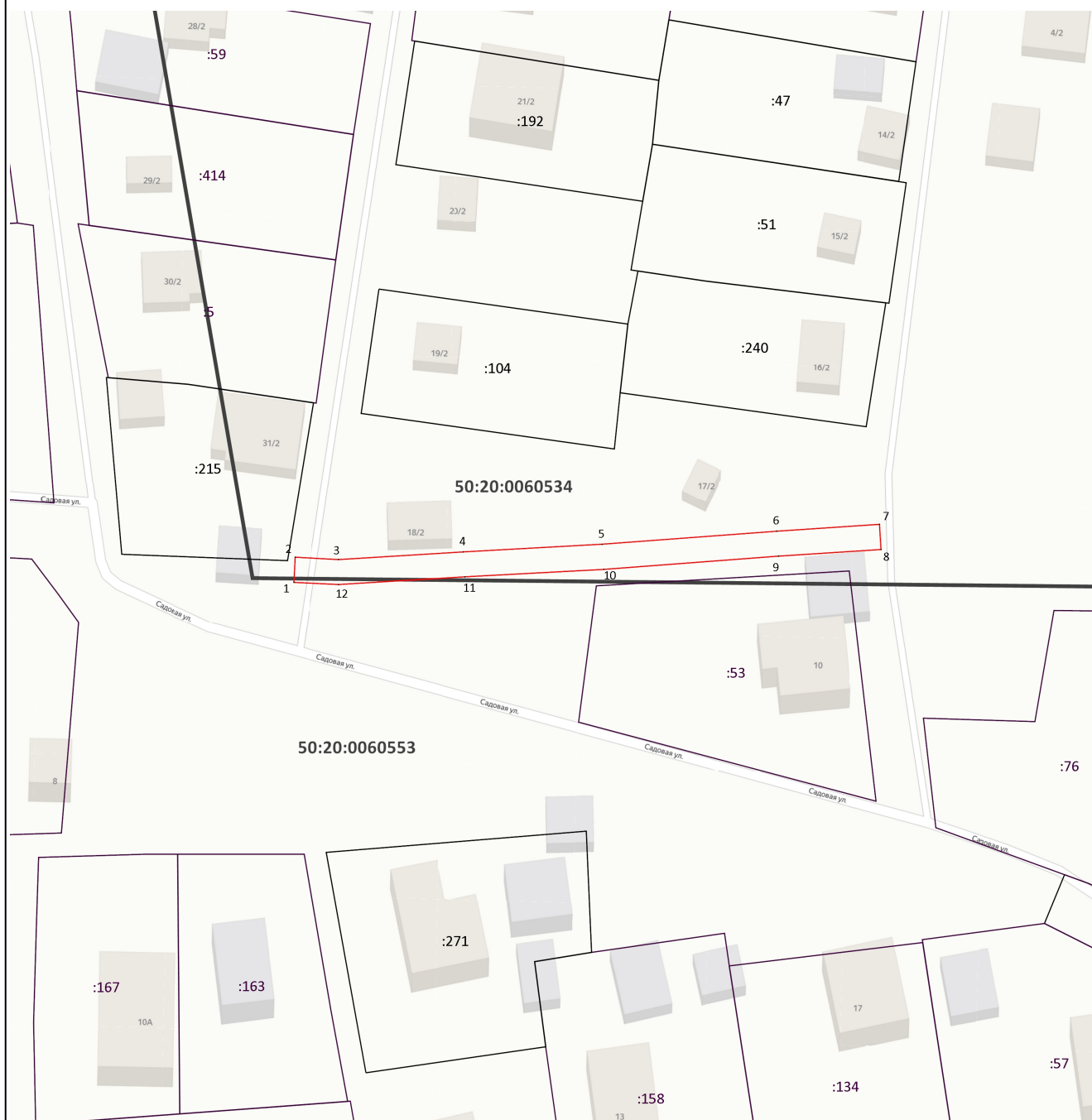
**1. Система координат** МСК-50, зона 2

**2. Сведения о характерных точках границ объекта**

Обозначение характерных точек границ	Координаты, м		Метод определения координат характерной точки	Средняя квадратическая погрешность положения характерной точки (Mt), м	Описание обозначения точки на местности (при наличии)
	X	Y			
<b>1</b>	<b>2</b>	<b>3</b>	<b>4</b>	<b>5</b>	<b>6</b>
1	451 327,08	2 139 458,04	Аналитический метод	0,10	—
2	451 331,08	2 139 458,25		0,10	
3	451 330,72	2 139 465,16		0,10	
4	451 331,93	2 139 485,11		0,10	
5	451 333,14	2 139 507,33		0,10	
6	451 335,25	2 139 535,24		0,10	
7	451 336,32	2 139 551,63		0,10	
8	451 332,33	2 139 551,90		0,10	
9	451 331,26	2 139 535,52		0,10	
10	451 329,15	2 139 507,59		0,10	
11	451 327,94	2 139 485,34		0,10	
12	451 326,72	2 139 465,18		0,10	
1	451 327,08	2 139 458,04		0,10	
<b>3. Сведения о характерных точках части (частей) границы объекта</b>					
<b>1</b>	<b>2</b>	<b>3</b>	<b>4</b>	<b>5</b>	<b>6</b>
—	—	—	—	—	—







**Раздел 4**  
**План границ объекта**



**Масштаб 1:1 000**

**Используемые условные знаки и обозначения:**

-  1 - характеристическая точка границы зоны
-  - граница зоны
-  - граница земельного участка по сведениям ЕГРН
-  - граница кадастрового квартала по сведениям ЕГРН

Подпись \_\_\_\_\_



Дата « 24 » апреля 20 23 г.

Место для оттиска печати (при наличии) лица, составившего описание местоположения границ объекта