

**ОПИСАНИЕ МЕСТОПОЛОЖЕНИЯ ГРАНИЦ**  
*Публичный сервитут объекта «Сооружение: газопровод низкого давления»,  
кадастровый номер 50:20:0060532:3560*

(наименование объекта, местоположение границ которого описано (далее - объект))

**Раздел 1**

<b>Сведения об объекте</b>		
<b>№ п/п</b>	<b>Характеристики объекта</b>	<b>Описание характеристик</b>
<b>1</b>	<b>2</b>	<b>3</b>
1	Местоположение объекта	Московская область, Одинцовский городской округ, п. Часцы
2	Площадь объекта ± величина погрешности определения площади ( $P \pm \Delta P$ )	$339 \text{ м}^2 \pm 6 \text{ м}^2$
3	Иные характеристики объекта	Вид объекта реестра границ: Зона с особыми условиями использования территории Вид объекта по документу: Публичный сервитут объекта «Сооружение: газопровод низкого давления», кадастровый номер 50:20:0060532:3560 Содержание ограничений использования объектов недвижимости в пределах зоны или территории: Публичный сервитут, для целей размещения линейных объектов системы газоснабжения, их неотъемлемых технологических частей. Срок установления 49 лет. Обладатель публичного сервитута: Акционерное Общество «Мособлгаз». Адрес: Московская обл, г. Одинцово, д. Раздоры, 1-й км Рублево-Успенского шоссе, д. 1, корп. Б. Электронная почта: info@mosoblgaz.ru

**Раздел 2**

**Сведения о местоположении границ объекта**

**1. Система координат** МСК-50, зона 2

**2. Сведения о характерных точках границ объекта**

Обозначение характерных точек границ	Координаты, м		Метод определения координат характерной точки	Средняя квадратическая погрешность положения характерной точки (Mt), м	Описание обозначения точки на местности (при наличии)
	X	Y			
1	2	3	4	5	6
1	454 822,98	2 148 556,37	Аналитический метод	0,10	—
2	454 821,01	2 148 552,88		0,10	
3	454 837,39	2 148 543,61		0,10	
4	454 852,17	2 148 573,77		0,10	
5	454 862,01	2 148 594,21		0,10	
6	454 868,92	2 148 606,14		0,10	
7	454 865,46	2 148 608,15		0,10	
8	454 858,47	2 148 596,08		0,10	
9	454 848,57	2 148 575,52		0,10	
10	454 835,67	2 148 549,19		0,10	
1	454 822,98	2 148 556,37		0,10	
<b>3. Сведения о характерных точках части (частей) границы объекта</b>					
1	2	3	4	5	6
—	—	—	—	—	—







Раздел 4  
План границ объекта



Масштаб 1:1 000

Используемые условные знаки и обозначения:

-  1 - характерная точка границы зоны
-  - граница зоны
-  - граница земельного участка по сведениям ЕГРН
-  - граница кадастрового квартала по сведениям ЕГРН

Подпись \_\_\_\_\_



Дата « 24 » апреля 20 23 г.

Место для отрисовки печати (при наличии) лица, составившего описание местоположения границ объекта