

**ОПИСАНИЕ МЕСТОПОЛОЖЕНИЯ ГРАНИЦ**  
**Публичный сервитут объекта «Газопровод высокого и низкого давления»,**  
**кадастровый номер 50:20:0000000:294483**

(наименование объекта, местоположение границ которого описано (далее - объект))

**Раздел 1**

<b>Сведения об объекте</b>		
<b>№ п/п</b>	<b>Характеристики объекта</b>	<b>Описание характеристик</b>
<b>1</b>	<b>2</b>	<b>3</b>
1	Местоположение объекта	Московская область, Одинцовский городской округ, д. Супонево
2	Площадь объекта ± величина погрешности определения площади ( $P \pm \Delta P$ )	$993 \text{ м}^2 \pm 11 \text{ м}^2$
3	Иные характеристики объекта	Вид объекта реестра границ: Зона с особыми условиями использования территории Вид объекта по документу: Публичный сервитут объекта «Газопровод высокого и низкого давления», кадастровый номер 50:20:0000000:294483 Содержание ограничений использования объектов недвижимости в пределах зоны или территории: Публичный сервитут, для целей размещения линейных объектов системы газоснабжения, их неотъемлемых технологических частей. Срок установления 49 лет. Обладатель публичного сервитута: Акционерное Общество «Мособлгаз». Адрес: Московская обл, г. Одинцово, д. Раздоры, 1-й км Рублево-Успенского шоссе, д. 1, корп. Б. Электронная почта: info@mosoblgaz.ru

**Раздел 2**

**Сведения о местоположении границ объекта**

**1. Система координат** МСК-50, зона 2

**2. Сведения о характерных точках границ объекта**

Обозначение характерных точек границ	Координаты, м		Метод определения координат характерной точки	Средняя квадратическая погрешность положения характерной точки (Mt), м	Описание обозначения точки на местности (при наличии)
	X	Y			
1	2	3	4	5	6
1	469 694,02	2 148 685,16	Аналитический метод	0,10	—
2	469 695,17	2 148 688,58		0,10	
3	469 696,52	2 148 688,02		0,10	
4	469 698,53	2 148 687,58		0,10	
5	469 700,53	2 148 687,56		0,10	
6	469 702,49	2 148 687,93		0,10	
7	469 704,34	2 148 688,69		0,10	
8	469 706,00	2 148 689,80		0,10	
9	469 707,41	2 148 691,22		0,10	
10	469 708,50	2 148 692,89		0,10	
11	469 709,25	2 148 694,74		0,10	
12	469 710,08	2 148 698,17		0,10	
13	469 710,10	2 148 700,17		0,10	
14	469 709,72	2 148 702,13		0,10	
15	469 708,95	2 148 703,98		0,10	
16	469 707,84	2 148 705,63		0,10	
17	469 706,42	2 148 707,04		0,10	
18	469 704,74	2 148 708,13		0,10	
19	469 702,89	2 148 708,87		0,10	
20	469 700,42	2 148 709,40		0,10	
21	469 698,42	2 148 709,40		0,10	
22	469 696,46	2 148 709,00		0,10	
23	469 694,63	2 148 708,22		0,10	
24	469 692,98	2 148 707,08		0,10	
25	469 691,59	2 148 705,65		0,10	
26	469 690,11	2 148 703,05		0,10	
27	469 689,33	2 148 700,39		0,10	
28	469 688,98	2 148 698,21		0,10	
29	469 689,07	2 148 696,51		0,10	
30	469 659,36	2 148 700,14		0,10	
31	469 640,65	2 148 695,45		0,10	
32	469 633,97	2 148 693,77		0,10	
33	469 627,27	2 148 694,37		0,10	
34	469 616,17	2 148 699,05		0,10	
35	469 601,32	2 148 707,83		0,10	
36	469 583,25	2 148 719,17		0,10	
37	469 581,74	2 148 723,15		0,10	
38	469 582,06	2 148 726,27		0,10	
39	469 584,40	2 148 731,83		0,10	
40	469 593,37	2 148 751,33		0,10	
41	469 589,74	2 148 753,00		0,10	
42	469 580,74	2 148 733,45		0,10	
43	469 578,14	2 148 727,27		0,10	
44	469 577,66	2 148 722,61		0,10	
45	469 579,99	2 148 716,49		0,10	
46	469 599,24	2 148 704,41		0,10	
47	469 614,37	2 148 695,47		0,10	

**Раздел 2**

<b>Сведения о местоположении границ объекта</b>					
<b>1</b>	<b>2</b>	<b>3</b>	<b>4</b>	<b>5</b>	<b>6</b>
48	469 626,29	2 148 690,45	Аналитический метод	0,10	—
49	469 634,29	2 148 689,73		0,10	
50	469 641,63	2 148 691,57		0,10	
51	469 659,62	2 148 696,08		0,10	
52	469 688,27	2 148 692,57		0,10	
53	469 691,74	2 148 690,93		0,10	
54	469 690,23	2 148 686,43		0,10	
1	469 694,02	2 148 685,16		0,10	
<b>3. Сведения о характерных точках части (частей) границы объекта</b>					
<b>1</b>	<b>2</b>	<b>3</b>	<b>4</b>	<b>5</b>	<b>6</b>
—	—	—	—	—	—







**Раздел 4**  
**План границ объекта**



**Масштаб 1:1 000**

**Используемые условные знаки и обозначения:**

-  1 - характеристическая точка границы зоны
-  - граница зоны
-  - граница земельного участка по сведениям ЕГРН
-  - граница кадастрового квартала по сведениям ЕГРН

Подпись \_\_\_\_\_



Дата « 24 » \_\_\_\_\_ апреля 20 23 г.

Место для оттиска печати (при наличии) лица, составившего описание местоположения границ объекта