

ОПИСАНИЕ МЕСТОПОЛОЖЕНИЯ ГРАНИЦ
*Публичный сервитут объекта «Сооружение: газопровод низкого давления»,
кадастровый номер 50:20:0070307:3569*

(наименование объекта, местоположение границ которого описано (далее - объект))

Раздел 1

Сведения об объекте		
№ п/п	Характеристики объекта	Описание характеристик
1	2	3
1	Местоположение объекта	Московская область, Одинцовский городской округ, д. Осоргино
2	Площадь объекта ± величина погрешности определения площади (P ± ΔP)	377 м ² ± 7 м ²
3	Иные характеристики объекта	Вид объекта реестра границ: Зона с особыми условиями использования территории Вид объекта по документу: Публичный сервитут объекта «Сооружение: газопровод низкого давления», кадастровый номер 50:20:0070307:3569 Содержание ограничений использования объектов недвижимости в пределах зоны или территории: Публичный сервитут, для целей размещения линейных объектов системы газоснабжения, их неотъемлемых технологических частей. Срок установления 49 лет. Обладатель публичного сервитута: Акционерное Общество «Мособлгаз». Адрес: Московская обл, г. Одинцово, д. Раздоры, 1-й км Рублево-Успенского шоссе, д. 1, корп. Б. Электронная почта: info@mosoblgaz.ru

Раздел 2

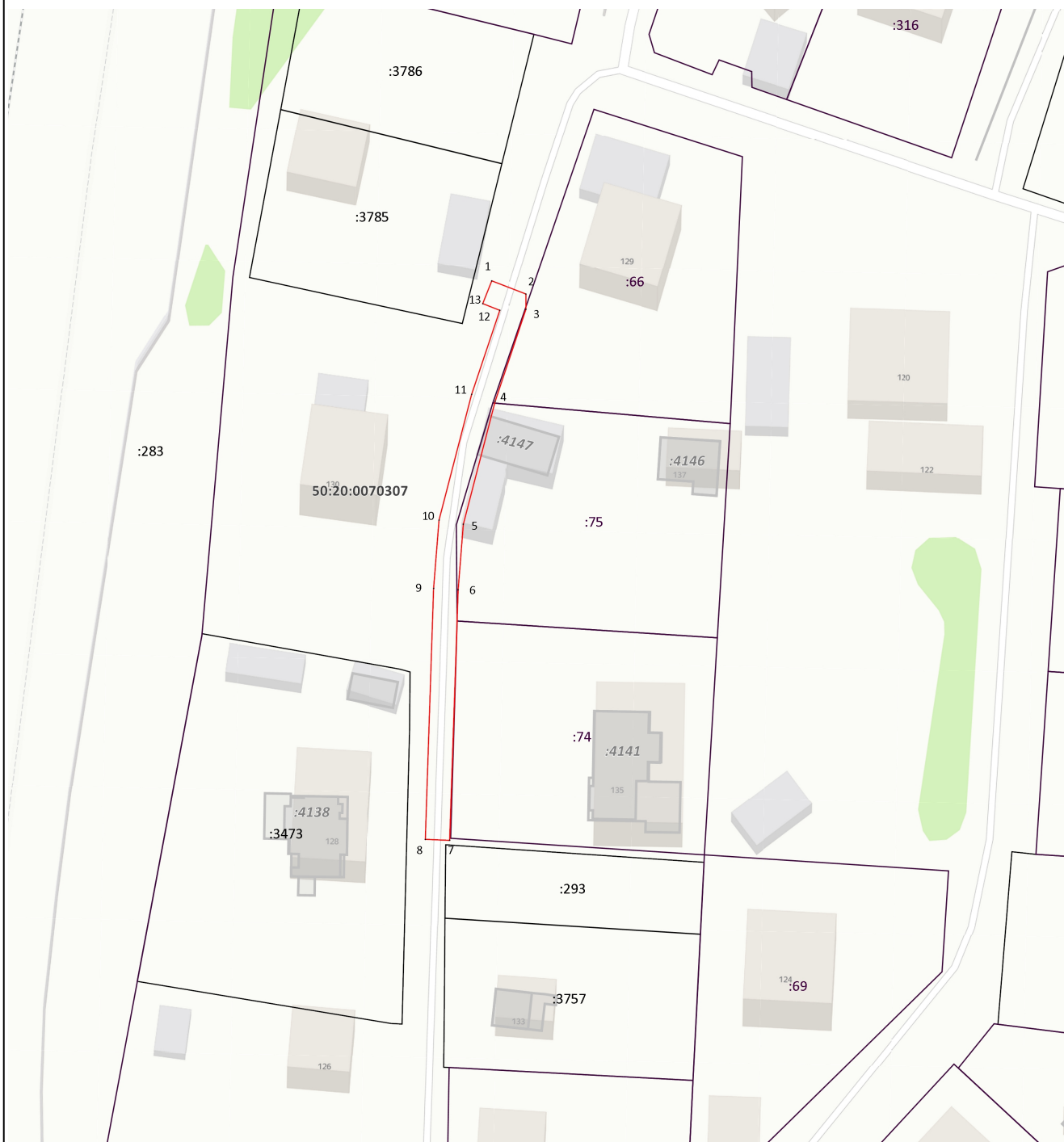
Сведения о местоположении границ объекта

1. Система координат МСК-50, зона 2

2. Сведения о характерных точках границ объекта




Обозначение характерных точек границ	Координаты, м		Метод определения координат характерной точки	Средняя квадратическая погрешность положения характерной точки (Mt), м	Описание обозначения точки на местности (при наличии)
	X	Y			
1	2	3	4	5	6
1	455 143,72	2 170 468,00	Аналитический метод	0,10	—
2	455 141,56	2 170 473,60		0,10	
3	455 139,07	2 170 473,60		0,10	
4	455 124,01	2 170 468,56		0,10	
5	455 103,90	2 170 463,35		0,10	
6	455 093,17	2 170 462,51		0,10	
7	455 052,18	2 170 461,13		0,10	
8	455 052,31	2 170 457,13		0,10	
9	455 093,39	2 170 458,51		0,10	
10	455 104,57	2 170 459,39		0,10	
11	455 125,15	2 170 464,72		0,10	
12	455 138,92	2 170 469,33		0,10	
13	455 139,99	2 170 466,55		0,10	
1	455 143,72	2 170 468,00	0,10		
3. Сведения о характерных точках части (частей) границы объекта					
1	2	3	4	5	6
—	—	—	—	—	—

Раздел 4
План границ объекта



Масштаб 1:1 000

Используемые условные знаки и обозначения:

-  1 - характерная точка границы зоны
-  - граница зоны
-  - граница земельного участка по сведениям ЕГРН

Подпись _____



Дата « 24 » апреля 20 23 г.

Место для оттиска печати (при наличии) лица, составившего описание местоположения границ объекта