



УТВЕРЖДЕН
Постановлением Администрации
Одинцовского городского округа
Московской области
от 27.06.2023 № 4042

Общество с ограниченной ответственностью
«Моспроект 7»

125009, г. Москва, Нижний Кисловский пер., д. 1
тел. 8 (499) 261-64-14
СРО-П-180-06022013

Заказчик: ООО «Специализированный застройщик «Гранель-М»

Проект организации дорожного движения на территории
Одинцовского городского округа Московской области в период
с 15.05.2023 г. по 15.08.2023 г. в рамках строительства объекта
«Дошкольное образовательное учреждение на 300 мест по адресу:
Московская область, Одинцовский г.о., р.п. Новоивановское»

06/03/ДС300НИ-ПОДД

Москва, 2023 г.



Общество с ограниченной ответственностью
«Моспроект 7»

125009, г. Москва, Нижний Кисловский пер., д. 1
тел. 8 (499) 261-64-14

СРО-П-180-06022013

Заказчик: ООО «Специализированный застройщик «Гранель-М»

**Проект организации дорожного движения на территории
Одинцовского городского округа Московской области в период
с 15.05.2023 г. по 15.08.2023 г. в рамках строительства объекта
«Дошкольное образовательное учреждение на 300 мест по адресу:
Московская область, Одинцовский г.о., р.п. Новоивановское»**

06/03/ДС300НИ-ПОДД

Генеральный директор

Н.Е.Титов

Главный инженер проекта

Н.В.Вологодина

Москва, 2023 г.

Содержание

Обозначение	Наименование	Примечание
06/03/ДС300НИ-ПОДД.С	Содержание	Стр. 2
06/03/ДС300НИ-ПОДД.ПЗ	Пояснительная записка	Стр. 3-4
06/03/ДС300НИ-ПОДД.ВЗ	Ведомость дорожных знаков	Стр. 5
06/03/ДС300НИ-ПОДД.ВР	Ведомость объемов работ	Стр. 6
	Чертежи:	
06/03/ДС300НИ-ПОДД.ГЧ.1	Ситуационный план. Масштаб: Б/м	Стр. 7
06/03/ДС300НИ-ПОДД.ГЧ.2	Схемы ОДД. Масштаб: 1:500	Стр. 8-9
	Приложение:	

Согласовано

Взам.инв.№

Подп. и дата

Инв. № подл.

06/03/ДС300НИ-ПОДД.С

Детский сад на 300 мест по адресу: Московская область,
Одинцовский г.о., р.п. Новоивановское

Изм.	Кол.уч	Лист	№док	Подпись	Дата	Стадия	Лист	Листов
Разработал	Чувиллов					Проект организации дорожного движения на период строительства	1	1
Проверил	Амелин							
ГИП	Вологодина							
Н.контр.	Амелин					Содержание	ООО «Моспроект 7»	

ПОЯСНИТЕЛЬНАЯ ЗАПИСКА

**Целью настоящей работы являлась разработка мероприятий по организации и безопасности дорожного движения на период строительства детского сада на 300 мест по адресу:
Московская область, Одинцовский г.о., р.п. Новоивановское.**

При выполнении работы решались следующие задачи:

1. Изучение дорожных условий, транспортно-планировочных характеристик объекта, существующей организации движения на прилегающей к объекту улично-дорожной сети (УДС).
2. Определение интенсивности движения транспортных потоков на УДС, находящейся в непосредственной близости к объекту проектирования.
3. Анализ степени загрузки транспортом и определение необходимых мероприятий по обеспечению пропускной способности и безопасности движения на УДС в районе объекта.
4. Разработка проектной документации по организации дорожного движения.

Проектные разработки выполнены в границах строительной зоны, представленной заказчиком.

Для получения характеристик транспортных потоков, необходимых для разработки и оценки проектных решений, было проведено соответствующее обследование.

Работы по строительству детского сада вести без занятия проезжей части УДС. Въезд и выезд автотранспорта на территорию стройплощадки будет осуществляться раздельный согласно схеме ОДД №9. Ширина временных дорог из Ж/Б плит на территории стройплощадки составляет не менее 4,5м.

Движение пешеходов в зоне стройплощадки будет осуществляться по тротуару противоположной стороны дороги путем нанесения временной дорожной разметки 1.14.1 оранжевого цвета типа «Зебра» согласно схеме ОДД №9.

При выезде со стройплощадки установить пункт мойки колес автотранспорта.

По окончании работ зона строительства освобождается от мусора, нарушенные газоны, бортовой камень и дорожное покрытие восстанавливаются, временные дорожные знаки демонтируются.

06/03/ДС300НИ-ПОДД.ПЗ

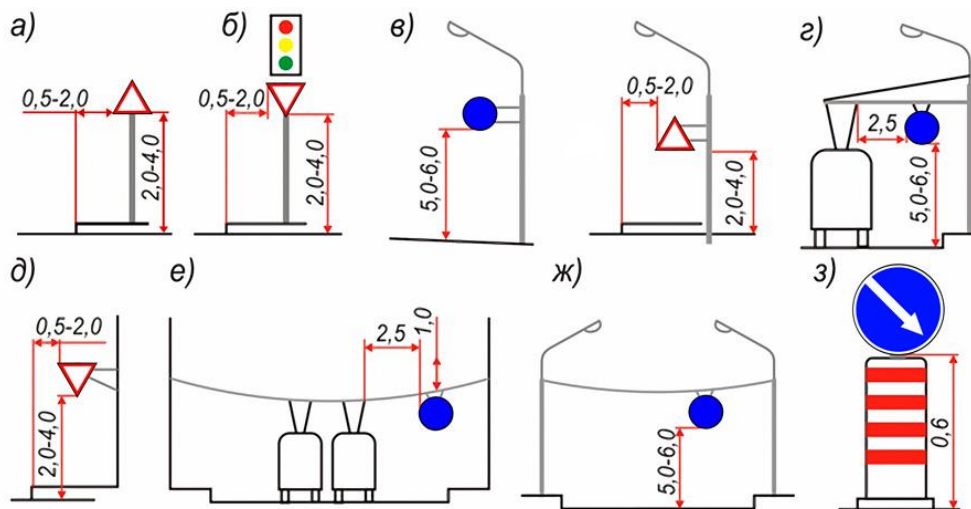
Изм.	Кол.уч.	Лист	№док	Подпись	Дата				
						Пояснительная записка	Стадия	Лист	Листов
Разработал		Чувилов						1	2
Проверил		Амелин							
ГИП		Вологодина							
Н.контр.		Амелин							
							ООО «Моспроект 7»		

Рабочие, выполняющие дорожные работы, должны быть обеспечены специальной одеждой (жилетами) ярко-оранжевого цвета со световозвращающими вставками.

На месте производства работ иметь приказ о назначении ответственного лица за производство работ.

Дорожные знаки должны соответствовать требованиям ГОСТ Р 52290-2004 и применяться в соответствии с ГОСТ Р 52289-2019 «Технические средства организации дорожного движения. Правила применения дорожных знаков, разметки, светофоров, дорожных ограждений и направляющих устройств», дорожная разметка – ГОСТ Р 51256-2018 «Разметка дорожная. Типы и основные параметры. Общие технические требования».

В плане дорожные знаки размещать от края проезжей части до ближайшего к ней края знака, на расстоянии не менее 0,5 м. Элементы опоры не должны выступать за боковые края знака более чем на 20 см.



Инв. № подл.	Подп. и дата	Взам. инв. №				06/03/ДС300НИ-ПОДД.ПЗ	Лист
			Изм.	Колуч	Лист		№док

ВЕДОМОСТЬ ДОРОЖНЫХ ЗНАКОВ





№ п/п	НАИМЕНОВАНИЕ ЗНАКА	ВИД	РАЗМЕР ЗНАКА ГОСТ Р 52290-2004	НОМЕР ЗНАКА ГОСТ Р 52290-2004	КОЛ-ВО шт.
1	Опасный поворот		A=900	1.11.1	1
2	Пешеходный переход (на желтом фоне)		A=900	1.22	1
3	Главная дорога		B=700	2.1	2
4	Уступите дорогу		A=900	2.4	3
5	Въезд запрещен		D=700	3.1	4
6	Движение запрещено		D=700	3.2	1
7	Движение пешеходов запрещено		D=700	3.10	4
8	Ограничение максимальной скорости		D=700	3.24	1
9	Ограничение максимальной скорости		D=700	3.24	1
10	Ограничение максимальной скорости		D=700	3.24	1
11	Остановка запрещена		D=700	3.27	3
12	Движение прямо		D=700	4.1.1	2
13	Движение направо		D=700	4.1.2	1
14	Пешеходный переход (на желтом фоне)		B=700	5.19.1	2
15	Пешеходный переход (на желтом фоне)		B=700	5.19.2	2
16	Зона действия		H=350 B=700	8.2.3	1
17	Зона действия		H=350 B=700	8.2.4	1
18	Направление главной дороги		B=700	8.13	1
19	Направление главной дороги		B=700	8.13	1
20	Направление главной дороги		B=700	8.13	1
21	Направление главной дороги		B=700	8.13	1
22	Работает эвакуатор		H=350 B=700	8.24	3
23	Табличка		H=350 B=700	2

Типоразмер знаков - II типоразмер
Вид пленки знаков - тип А

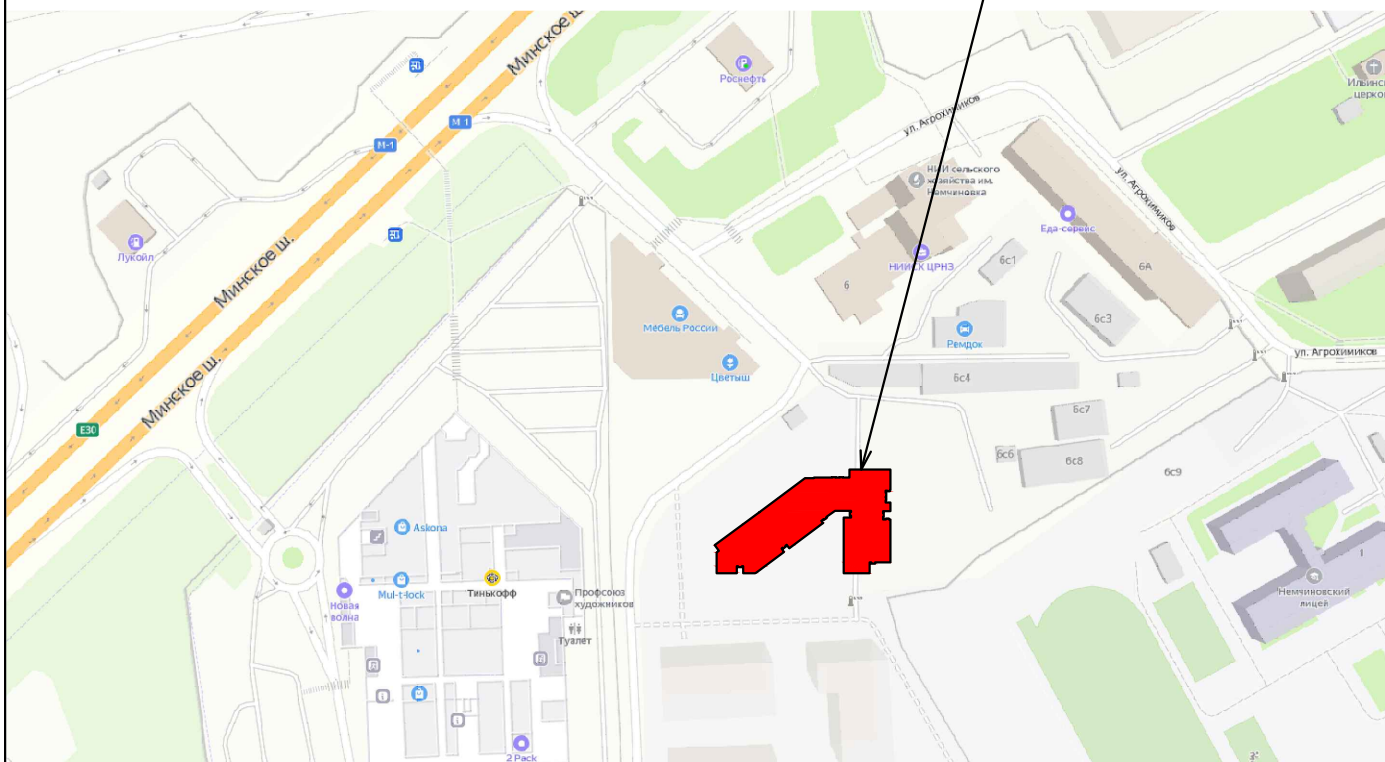
						06/03/ДС300НИ-ПОДД.ВЗ		
						Детский сад на 300 мест по адресу: Московская область, Одинцовский г.о., р.п. Новоивановское		
Изм.	Нуч.	Лист	Идок.	Подпись	Дата			
						Проект организации дорожного движения на период строительства		
Разработал Чувиллов						Стадия	Лист	Листов
Проверил Амелин							1	1
ГИП Вологодина								
						Ведомость дорожных знаков		
Н.контр. Амелин						ООО "Моспроект 7"		

ВЕДОМОСТЬ ОБЪЕМОВ МОНТАЖНЫХ РАБОТ


НАИМЕНОВАНИЕ	КОЛИЧЕСТВО
Нанесение разметки 1.14.1 оранжевого цвета (пешех. переход)	6,5 п.м. (10,4м ²)
Стойка для дорожных знаков (H=4,0м, D=57мм)	18 шт.
Хомут для стойки дорожного знака (D=57мм)	75 шт.
Заглушка для стойки дорожного знака (D=57мм)	18 шт.

						06/03/ДС300НИ-ПОДД.ВР			
						<i>Детский сад на 300 мест по адресу: Московская область, Одинцовский г.о., р.п. Новоивановское</i>			
<i>Изм.</i>	<i>Нуч.</i>	<i>Лист</i>	<i>Ндок.</i>	<i>Подпись</i>	<i>Дата</i>				
						<i>Проект организации дорожного движения на период строительства</i>	<i>Стадия</i>	<i>Лист</i>	<i>Листов</i>
<i>Разработал</i>	<i>Чувилев</i>							1	1
<i>Проверил</i>	<i>Амелин</i>					<i>Ведомость объемов монтажных работ</i>	<i>ООО "Моспроект 7"</i>		
<i>ГИП</i>	<i>Вологодина</i>								
<i>Н.контр.</i>	<i>Амелин</i>								

Проектируемое здание ДОУ



						06/03/ДС300НИ-ПОДД.ГЧ.1		
						Детский сад на 300 мест по адресу: Московская область, Одинцовский г.о., р.п. Новоивановское		
Изм.	Нуч.	Лист	Ндок.	Подпись	Дата			
Разработал	Чувиллов					Стадия	Лист	Листов
Проверил	Амелин						1	1
ГИП	Вологодина					Ситуационный план Масштаб: Б/м		
Н.контр.	Амелин							



Территория АЗС

Минское шоссе МКАД

Ул. Агрокимиков

Ул. Агрокимиков

Торговый центр ЗСМН

Автосервис МН

Торговый центр "ТРИ КИТА"

Бытовой городок

Спортивная площадка

Футбольное поле

- Условные обозначения:**
- проектируемое здание ДОУ
 - временная дорога из Ж/Б плит
 - площадки складирования материалов
 - защитный козырек для пешеходов
 - забор стройплощадки

- УСЛОВНЫЕ ОБОЗНАЧЕНИЯ:**
- Граница проезжей части дороги
 - Ограждение металлическое/забор
 - Забор бетонный
 - Ворота
 - Мачта уличного освещения
 - Знак дорожный
 - Направление движения транспорта
 - Существующая разметка дорожная
 - Существующие дорожные знаки


Башенный кран
TEREX COMEDIL CTT 181
В-В TS21 (4т), Рсгр. 35,0м

Автомобильный кран
Liebherr 1030-21

Временный защитный козырек для пешеходов над тротуаром шириной 1,5м

Стройплощадка

06/03/ДС300НИ-ПОДД.ГЧ.2			
Детский сад на 300 мест по адресу: Московская область, Одинцовский г.о., р.п. Новоивановское			
Изм.	Нуч.	Лист	Надок.
Разработал	Чудилов	Амелин	Амелин
Проверил	Амелин	Амелин	Амелин
ГИП	Вологодина	Амелин	Амелин
Н.контр.	Амелин	Амелин	Амелин
Проект организации дорожного движения на период строительства			Листов 2
Существующее положение Масштаб: 1:500			Страницы 1
			ООО "Моспроект 7"



Территория АЗС

Минское шоссе
МКАД

Ул. Агрокимов

Ул. Агрокимов

Торговый центр
ЗСМН

Автосервис
МН

Торговый центр
"ТРИ КИТА"

Бытовой городок

Пост охраны
Пожарные ворота

Нанести временную
дорожную разметку
оранжевого цвета

Башенный кран
TEREX COMEDIL CTT 181
В-8 TS21 (4т), Ротр. 35,0м

Автомобильный кран
Liebherr 1030-21

Спортивная площадка

Стройплощадка

Временный защитный козырек
для пешеходов над тротуаром
шириной 1,5м

Пожарные ворота

Контейнер ТБО

Бытовки

Биотуалеты

Контейнер
для мусора

- Условные обозначения:**
- проектируемое здание ДОУ
 - временная дорога из Ж/Б плит
 - площадки складирования материалов
 - защитный козырек для пешеходов
 - информационный щит
 - схема движения а/м по стройплощадке
 - противопожарный щит
 - пункт мойки колес а/м
 - забор стройплощадки
 - красные сигнальные фонари

- УСЛОВНЫЕ ОБОЗНАЧЕНИЯ:**
- Граница проезжей части дороги
 - Ограждение металлическое/забор
 - Забор бетонный
 - Ворота
 - Мачта уличного освещения
 - Знак дорожный
 - Направление движения транспорта
 - Существующая разметка дорожная
 - Существующие дорожные знаки
 - Проектируемые дорожные знаки

- 1.11.1
- 1.22
- 3.24
- 3.27
- 8.24

Установить знаки за 100,0м
до пешеходного перехода

06/03/ДС300НИ-ПОДД.ГЧ.2

Детский сад на 300 мест по адресу: Московская область,
Одинцовский г.о., р.п. Новоивановское

Изм.	Нуч.	Лист	Издок.	Подпись	Дата
Разработал	Чудилов			<i>[Подпись]</i>	
Проверил	Амелин			<i>[Подпись]</i>	
ГИП	Вологодина			<i>[Подпись]</i>	
И.контр.	Амелин			<i>[Подпись]</i>	

Проект организации дорожного
движения на период строительства

Схема ОДД на период строительства
Масштаб: 1:500

Стадия	Лист	Листов
	2	2

ООО "Моспроект 7"