

ОПИСАНИЕ МЕСТОПОЛОЖЕНИЯ ГРАНИЦ

Публичный сервитут объекта «Сооружение: газопровод низкого давления (распределительный)», кадастровый номер 50:20:0050402:559

(наименование объекта, местоположение границ которого описано (далее - объект))

Раздел 1

Сведения об объекте

| № п/п | Характеристики объекта | Описание характеристик |
|-------|---|---|
| 1 | 2 | 3 |
| 1 | Местоположение объекта | Московская область, Одинцовский городской округ, Можинка п |
| 2 | Площадь объекта ± величина погрешности определения площади ($P \pm \Delta P$) | 606 м ² ± 9 м ² |
| 3 | Иные характеристики объекта | Вид объекта реестра границ: Зона с особыми условиями использования территории Вид объекта по документу: Публичный сервитут объекта «Сооружение: газопровод низкого давления (распределительный)», кадастровый номер 50:20:0050402:559 Содержание ограничений использования объектов недвижимости в пределах зоны или территории: Публичный сервитут, для целей размещения линейных объектов системы газоснабжения, их неотъемлемых технологических частей. Срок установления 49 лет. Обладатель публичного сервитута: Акционерное Общество "Мособлгаз". Адрес: Московская обл, г. Одинцово, д. Раздоры, 1-й км Рублево-Успенского шоссе, д. 1, корп. Б. Электронная почта: info@mosoblغاز.ru |

Раздел 2

Сведения о местоположении границ объекта

1. Система координат МСК-50, зона 2

2. Сведения о характерных точках границ объекта





| Обозначение характерных точек границ | Координаты, м | | Метод определения координат характерной точки | Средняя квадратическая погрешность положения характерной точки (Mt), м | Описание обозначения точки на местности (при наличии) |
|--|---------------|--------------|---|---|--|
| | X | Y | | | |
| 1 | 2 | 3 | 4 | 5 | 6 |
| 1 | 467 797,08 | 2 149 854,47 | Аналитический метод | 0,10 | — |
| 2 | 467 796,76 | 2 149 857,08 | | 0,10 | |
| 3 | 467 797,38 | 2 149 859,83 | | 0,10 | |
| 4 | 467 813,96 | 2 149 886,33 | | 0,10 | |
| 5 | 467 828,71 | 2 149 902,51 | | 0,10 | |
| 6 | 467 870,49 | 2 149 952,63 | | 0,10 | |
| 7 | 467 885,63 | 2 149 974,06 | | 0,10 | |
| 8 | 467 882,36 | 2 149 976,37 | | 0,10 | |
| 9 | 467 867,31 | 2 149 955,07 | | 0,10 | |
| 10 | 467 825,69 | 2 149 905,13 | | 0,10 | |
| 11 | 467 810,77 | 2 149 888,76 | | 0,10 | |
| 12 | 467 793,60 | 2 149 861,25 | | 0,10 | |
| 13 | 467 792,70 | 2 149 857,28 | | 0,10 | |
| 14 | 467 793,10 | 2 149 853,98 | | 0,10 | |
| 1 | 467 797,08 | 2 149 854,47 | | 0,10 | |
| 3. Сведения о характерных точках части (частей) границы объекта | | | | | |
| 1 | 2 | 3 | 4 | 5 | 6 |
| — | — | — | — | — | — |

Раздел 4
План границ объекта



Масштаб 1:1 000

Используемые условные знаки и обозначения:

-  - граница кадастрового квартала по сведениям ЕГРН
-  - граница земельного участка по сведениям ЕГРН
-  - граница зоны
-  - характерная точка границы зоны

Подпись _____



Дата « 18 » мая 20 23 г.

Место для оттиска печати (при наличии) лица, составившего описание местоположения границ объекта