

## ОПИСАНИЕ МЕСТОПОЛОЖЕНИЯ ГРАНИЦ

Публичный сервитут объекта «Сооружение: распределительный газопровод низкого давления», кадастровый номер 50:20:0071302:693

(наименование объекта, местоположение границ которого описано (далее - объект))

### Раздел 1

#### Сведения об объекте

№ п/п	Характеристики объекта	Описание характеристик
1	2	3
1	Местоположение объекта	Московская область, Одинцовский городской округ, Лесной Городок дп
2	Площадь объекта ± величина погрешности определения площади ( $P \pm \Delta P$ )	814 м <sup>2</sup> ± 10 м <sup>2</sup>
3	Иные характеристики объекта	Вид объекта реестра границ: Зона с особыми условиями использования территории Вид объекта по документу: Публичный сервитут объекта «Сооружение: распределительный газопровод низкого давления», кадастровый номер 50:20:0071302:693 Содержание ограничений использования объектов недвижимости в пределах зоны или территории: Публичный сервитут, для целей размещения линейных объектов системы газоснабжения, их неотъемлемых технологических частей. Срок установления 49 лет. Обладатель публичного сервитута: Акционерное Общество "Мособлгаз". Адрес: Московская обл, г. Одинцово, д. Раздоры, 1-й км Рублево-Успенского шоссе, д. 1, корп. Б. Электронная почта: info@mosoblgaz.ru

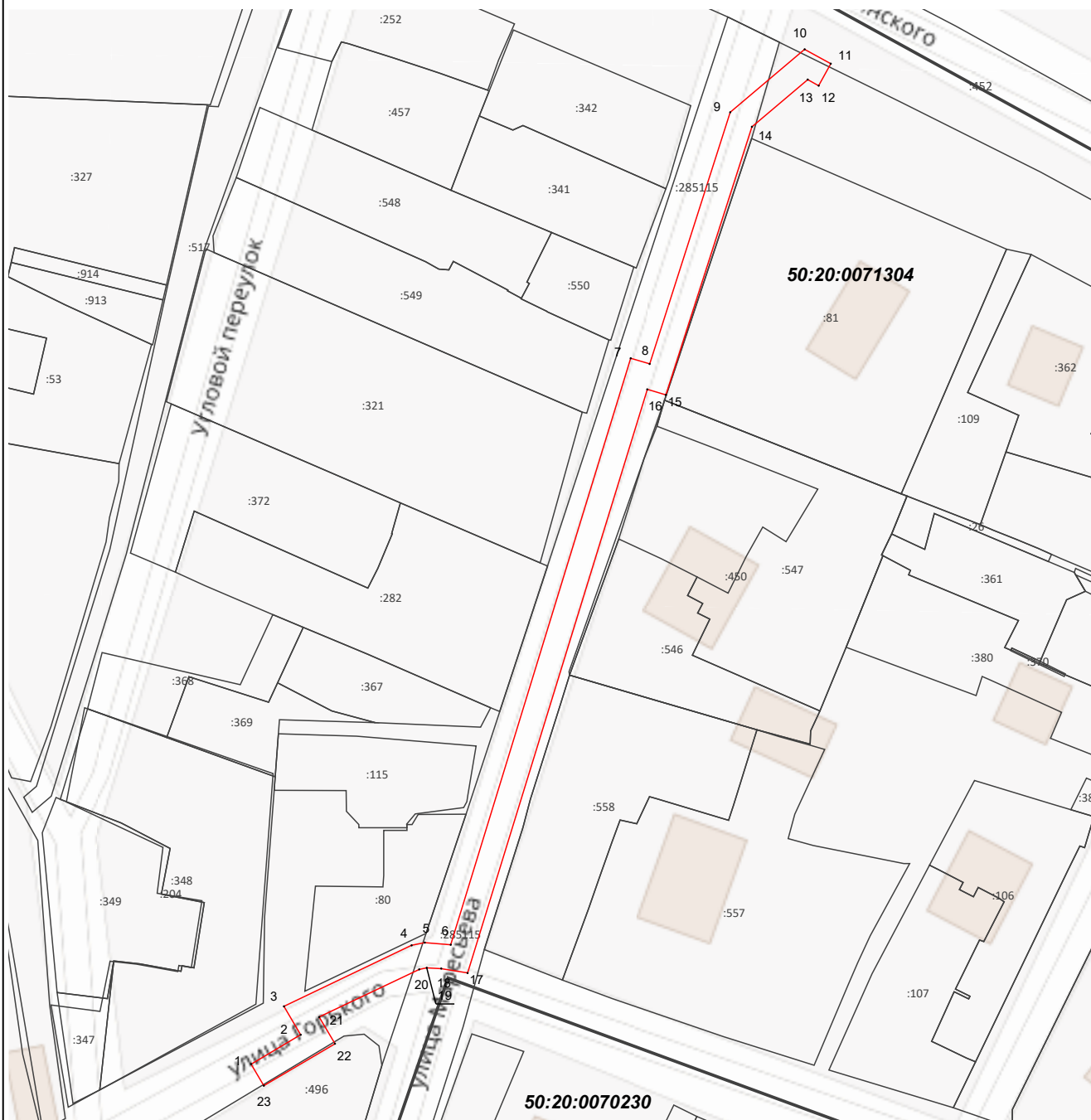
**Раздел 2**

**Сведения о местоположении границ объекта**

<b>1. Система координат</b> МСК-50, зона 2					
<b>2. Сведения о характерных точках границ объекта</b>					
Обозначение характерных точек границ	Координаты, м		Метод определения координат характерной точки	Средняя квадратическая погрешность положения характерной точки (Mt), м	Описание обозначения точки на местности (при наличии)
	X	Y			
<b>1</b>	<b>2</b>	<b>3</b>	<b>4</b>	<b>5</b>	<b>6</b>
1	456 393,92	2 169 313,75	Аналитический метод	0,10	—
2	456 398,59	2 169 321,68		0,10	
3	456 403,12	2 169 319,01		0,10	
4	456 412,85	2 169 339,43		0,10	
5	456 413,29	2 169 341,53		0,10	
6	456 412,96	2 169 345,68		0,10	
7	456 506,50	2 169 374,46		0,10	
8	456 505,61	2 169 377,49		0,10	
9	456 545,75	2 169 390,39		0,10	
10	456 555,79	2 169 402,30		0,10	
11	456 553,51	2 169 406,47		0,10	
12	456 550,00	2 169 404,54		0,10	
13	456 550,97	2 169 402,78		0,10	
14	456 543,44	2 169 393,85		0,10	
15	456 500,66	2 169 380,09		0,10	
16	456 501,55	2 169 377,12		0,10	
17	456 408,44	2 169 348,38		0,10	
18	456 409,15	2 169 344,17		0,10	
19	456 409,27	2 169 341,84		0,10	
20	456 409,02	2 169 340,64		0,10	
21	456 401,42	2 169 324,66		0,10	
22	456 397,18	2 169 327,16		0,10	
23	456 390,47	2 169 315,79		0,10	
1	456 393,92	2 169 313,75	0,10		
<b>3. Сведения о характерных точках части (частей) границы объекта</b>					
<b>1</b>	<b>2</b>	<b>3</b>	<b>4</b>	<b>5</b>	<b>6</b>
—	—	—	—	—	—







**Раздел 4**  
**План границ объекта**



**Масштаб 1:1 000**

**Используемые условные знаки и обозначения:**

-  - граница кадастрового квартала по сведениям ЕГРН
-  - граница земельного участка по сведениям ЕГРН
-  - граница зоны
-  - характерная точка границы зоны

Подпись \_\_\_\_\_



Дата « 18 » мая 20 23 г.

Место для оттиска печати (при наличии) лица, составившего описание местоположения границ объекта